Hausen am Albis: Verletzter nach Selbstunfall

Bei einem Selbstunfall mit einem Personenwagen ist gegen Freitagmittag (6.4.2018) in Hausen am Albis eine Person verletzt worden.

Ein 81-jähriger Autofahrer fuhr kurz vor Mittag auf der Albisstrasse Richtung Kappel am Albis. Vor der Einmündung der Rifferswilerstrasse geriet das Fahrzeug aus bisher unbekannten Gründen **rechts auf das Trottoir und kollidierte mit zwei parkierten Fahrzeugen sowie zwei Reklametafeln.** Der Lenker wurde mit schweren Brust- und Gesichtsverletzungen in einem Rettungswagen ins Spital gefahren. Die genaue Unfallursache wird durch Spezialisten der Kantonspolizei Zürich und die Staatsanwaltschaft abgeklärt.

Kantonspolizei Zürich
Mediendienst / Tel. 044 247 36 36
Florian Frei

Sender auf Swisscom-Zentrale

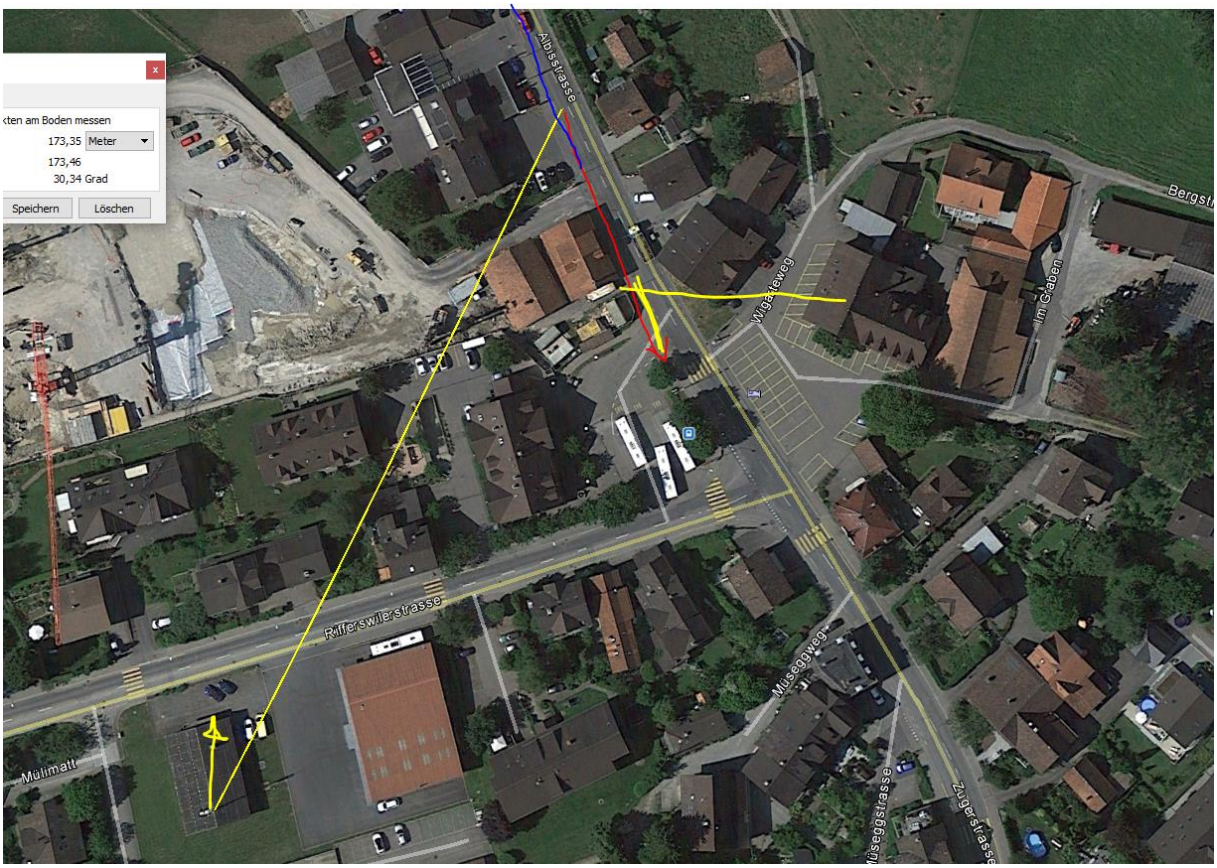
kten am Boden messen
173,35
Meter
173,46
30,34 Grad
Speichern
Löschen
Albisstasse
Wigartevweg
Im Graben
Rifferswilerstrasse
Museggweg
Museggstrasse
Zugerstrasse
Mülimatt

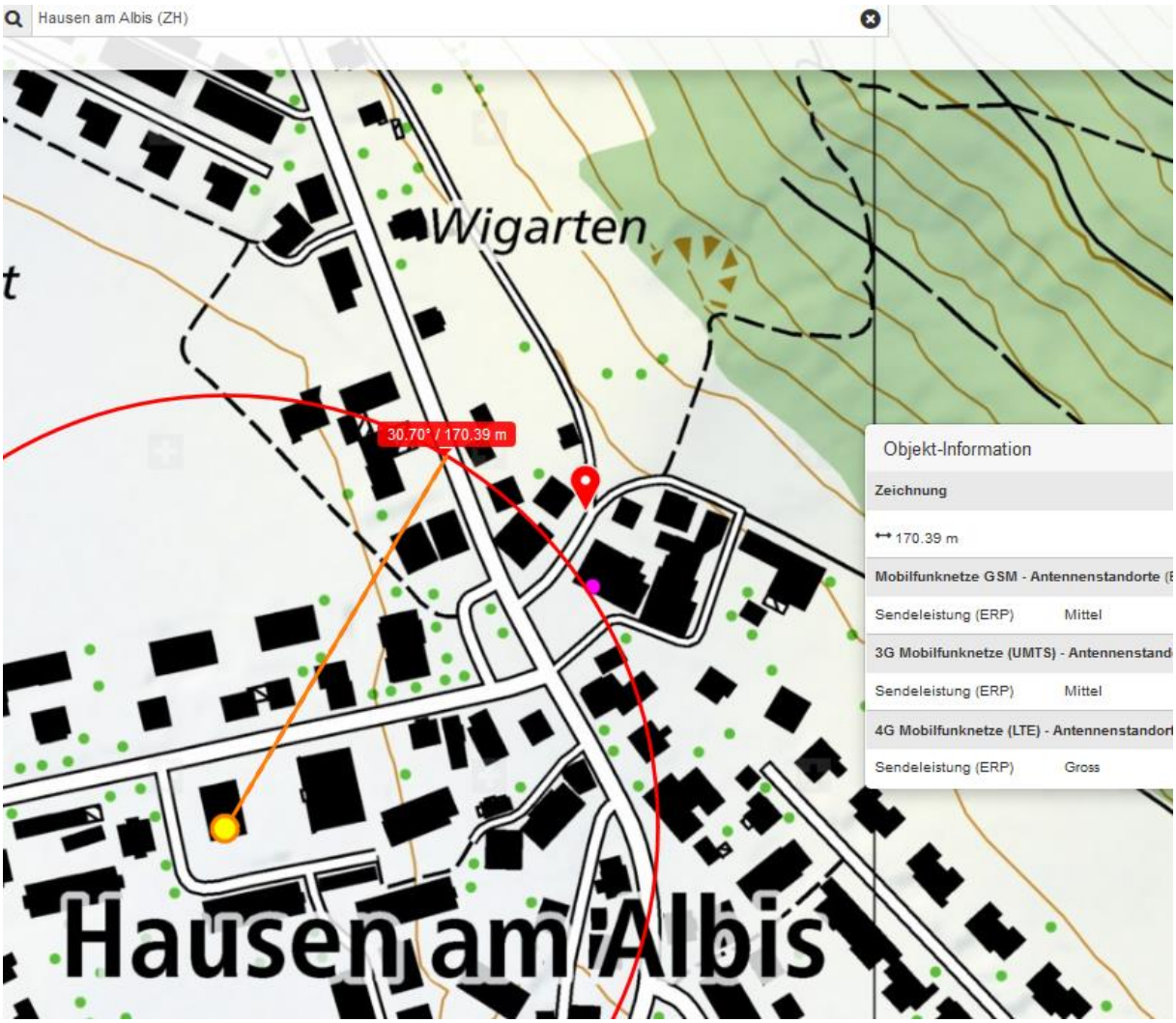
Hausen am Albis (ZH)
Wigarten
30.70° / 170.39 m
Objekt-Information
Zeichnung
170.39 m
Mobilfunknetze GSM - Antennenstandorte (
Sendeleistung (ERP) Mittel
3G Mobilfunknetze (UMTS) - Antennenstand
Sendeleistung (ERP) Mittel
4G Mobilfunknetze (LTE) - Antennenstandort
Sendeleistung (ERP) Gross
Hausen am Albis

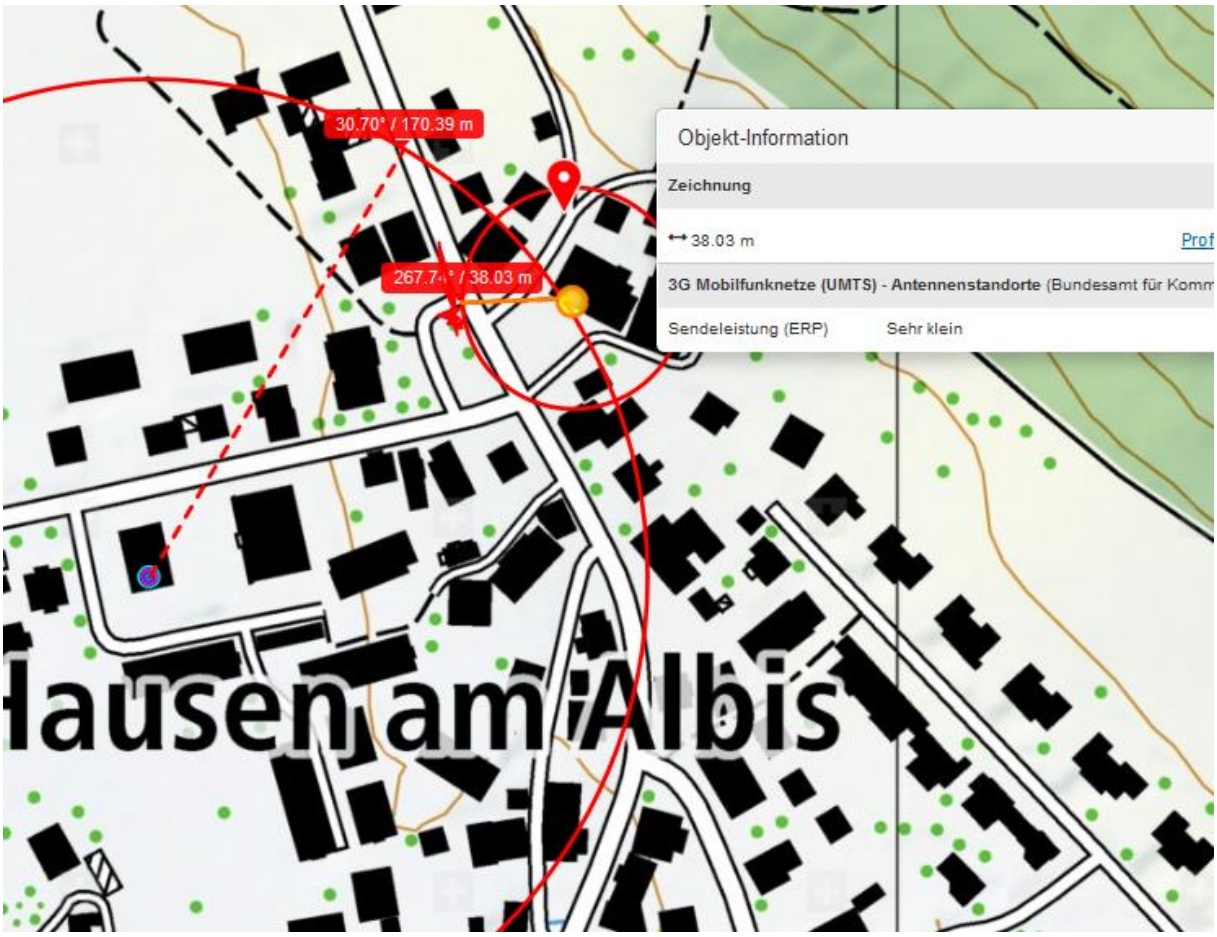
30.70° / 170.39 m
267.7° / 38.03 m
Objekt-Information
Zeichnung
38.03 m
Prof
3G Mobilfunknetze (UMTS) - Antennenstandorte (Bundesamt für Komm
Sendeleistung (ERP)
Sehr klein
lausen am Albis

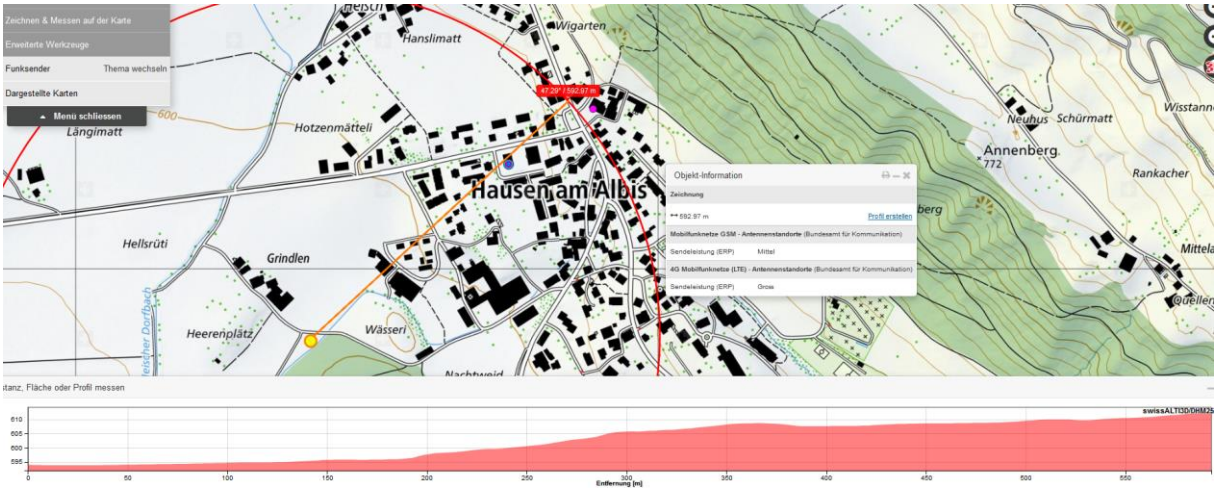
Zeichnen & Messen auf der Karte
Erweiterte Werkzeuge
Funksender
Thema wechseln
Dargestellte Karten
Menu schliessen
Hanslimatt
Wigarten
Längimatt
Hotzenmätteli
Hausen am Albis
Neuhus
Schürmatt
Annenberg
772
Rankacher
Hellsrüti
Grindlen
Heerenplätz
Wässeri
Objekt-Information
Zeichnung
682.97 m
Profil erstellen
Mobilfunknetze GSM - Antennenstandorte (Bundesamt für Kommunikation)
Sendeleistung (ERP)
Mittel
4G Mobilfunknetze (LTE) - Antennenstandorte (Bundesamt für Kommunikation)
Sendeleistung (ERP)
Gross
swissALTI3D/DHM25
Entfernung [m]

Fabrikstrasse
© 2018 Google
Bildaufnahmedatum: 7/2013
47°14'28.60" N 8°31'39.47" O Höhe