Incidente della circolazione stradale in Vallemaggia

29.08.2016

La Polizia cantonale comunica che oggi poco prima delle 14 a Coglio, un 75enne automobilista domiciliato in Vallemaggia circolava sulla strada cantonale in direzione di Cevio. Per cause che l'inchiesta di polizia dovrà stabilire, ha perso il controllo dell'auto andando ad invadere la corsia di contromano per poi scontrarsi contro un furgone. Successivamente, in fase di sbandata, ha urtato altri due veicoli. Sul posto sono intervenuti i pompieri di Maggia (con 3 veicoli e 5 militi) e i soccorritori del Salva e della Rega. Il 75enne, che è stato trasportato in elicottero all'ospedale, ha riportato serie ferite mentre il conducente del furgone leggere ferite. La strada è stata chiusa per consentire le operazioni di soccorso, di ripristino della carreggiata e i rilievi del caso, e lo rimarrà almeno fino alle 16.30.

29.08.2016

La Polizia cantonale comunica che le condizioni del 75enne automobilista sono peggiorate ed è attualmente in pericolo di vita a causa delle gravi ferite riportate.

01.09.2016

La Polizia cantonale comunica che il 75enne automobilista protagonista dell'incidente della circolazione stradale avvenuto il 29.08.2016 a Coglio è deceduto a causa delle gravi ferite riportate.

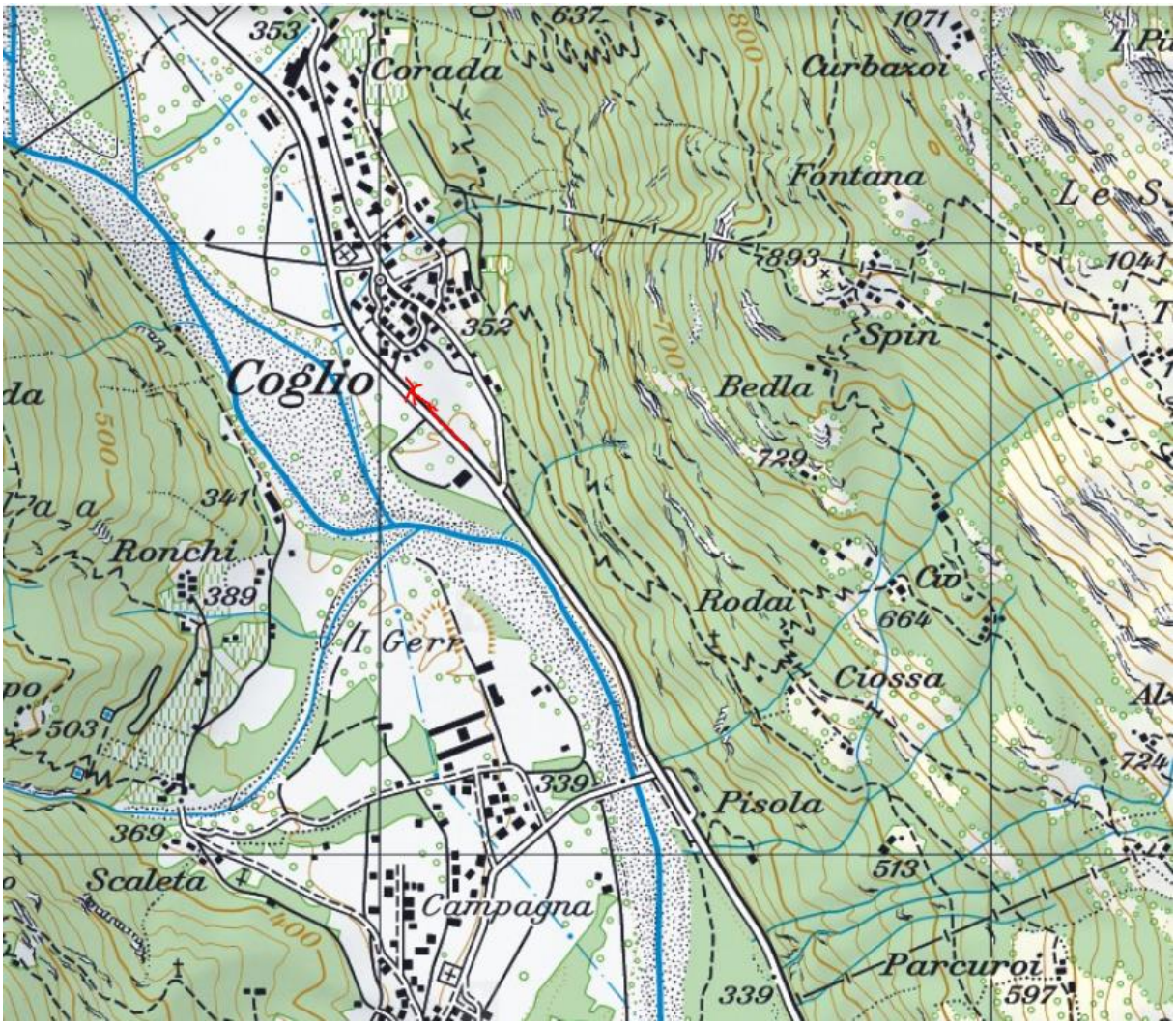
353
637
1071
Corada
Curbazoi
Fontana
Le S
893
1041
352
Spin
Coglio
Bedla
729
500
341
Ronchi
389
Rodai
Cw
664
Il Gerr
Ciossa
503
339
Pisola
369
Scaleta
513
Campagna
400
Parcuroi
339
597

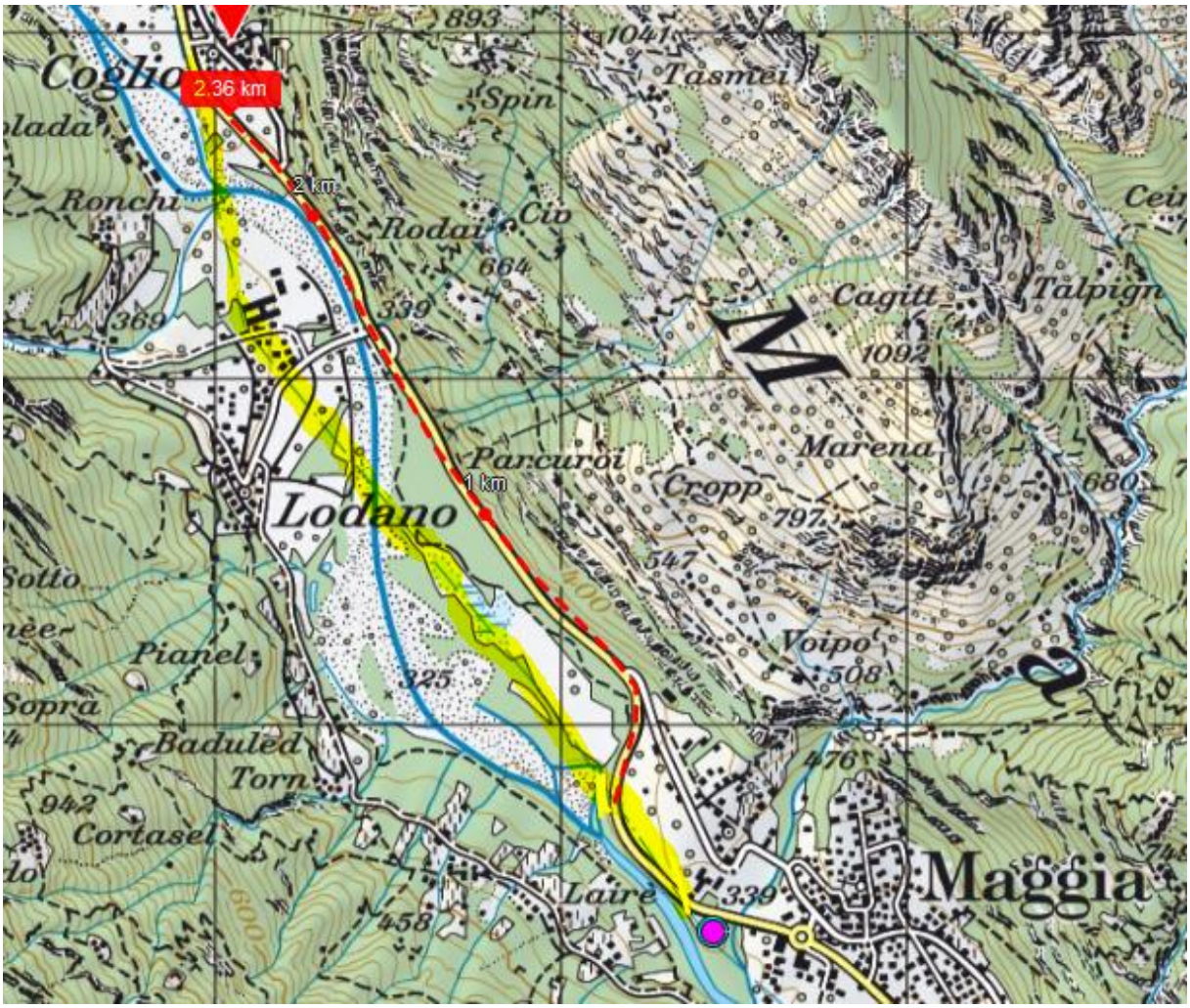
Coglio
2.36 km
2 km
1 km
Spin
Tasmei
Ronchi
Rodai
Civ
Cagitt
Talpign
Marena
Parcuroi
Cropp
Lodano
Pianel
Voipo
Baduled
Torn
Cortasel
Laire
Maggia
893
1041
664
339
369
1092
797
547
680
325
508
476
942
458

Avegno-Lodano-Coglio-Giumaglio MVI_4158
00:10:18
00:01:00

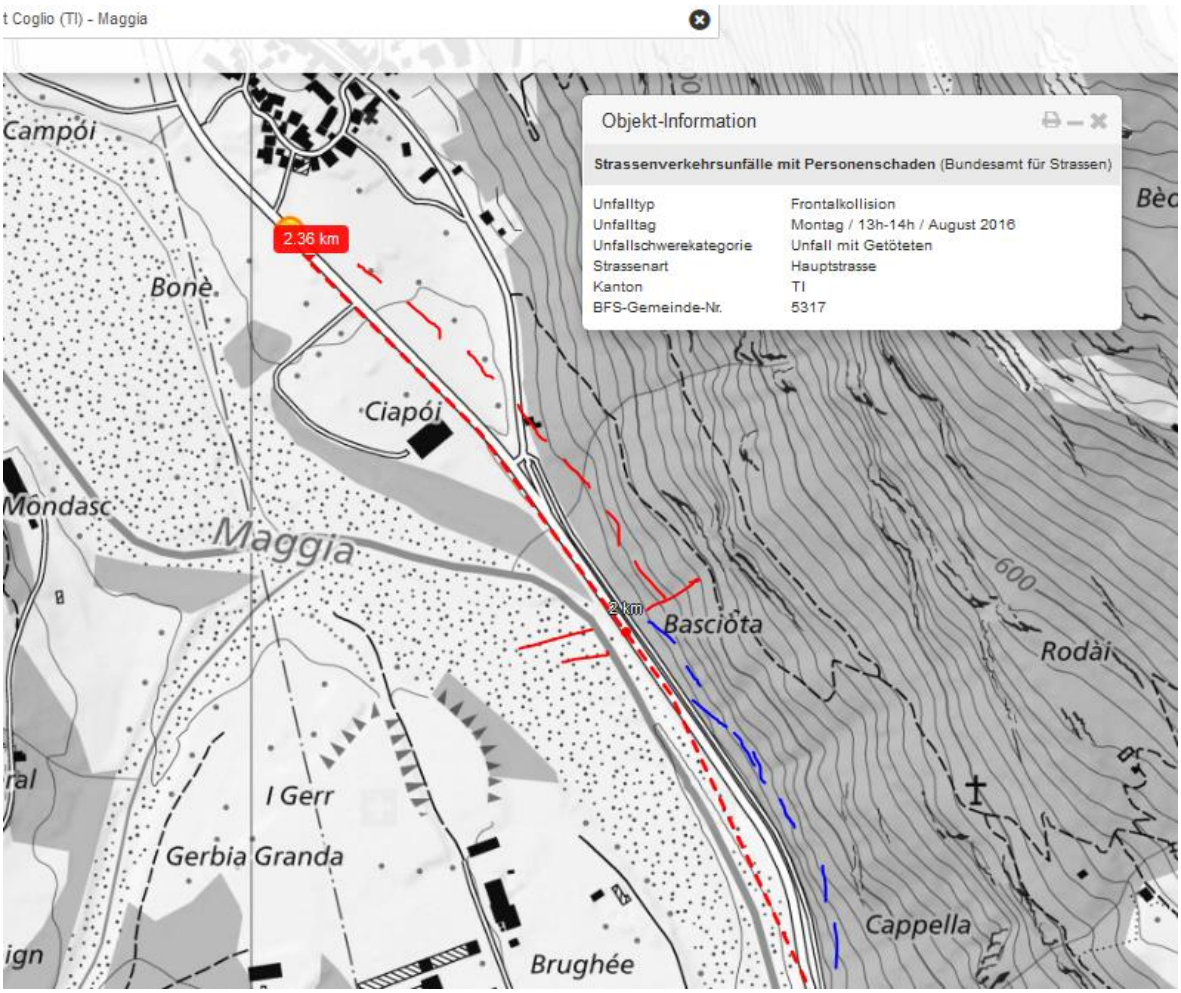

Bis um Ort Basciota hat er das Fahrzeug noch kontrolliert, nachher wurde die langgezogene Linkskurve nicht mehr korrigiert.

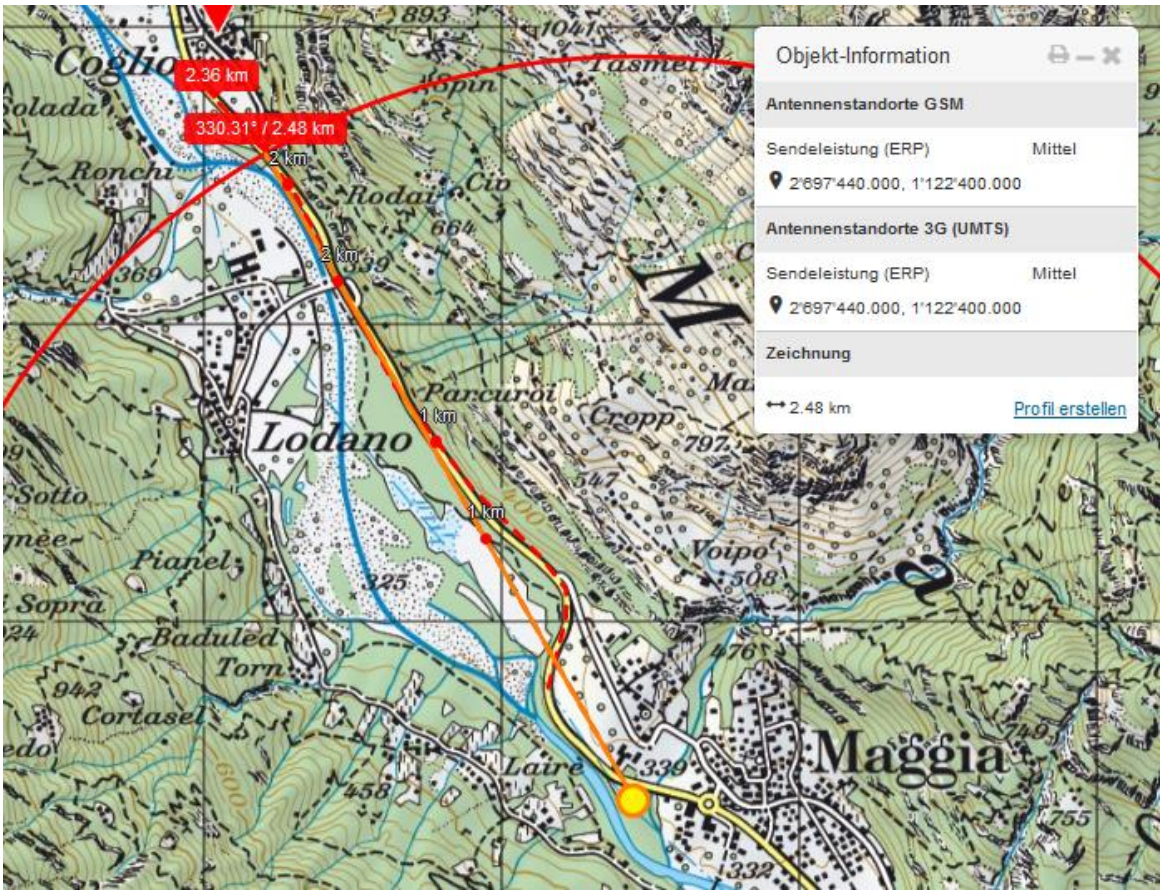

Der Sender 2 befindet sich seit über 1000 m immer hinten 160°, der Fahrzeugtyp / Karrosserieform ist nicht bekannt.

Der Sender 1 ist frontal von Cumaglio /hoch von Leitungsmast

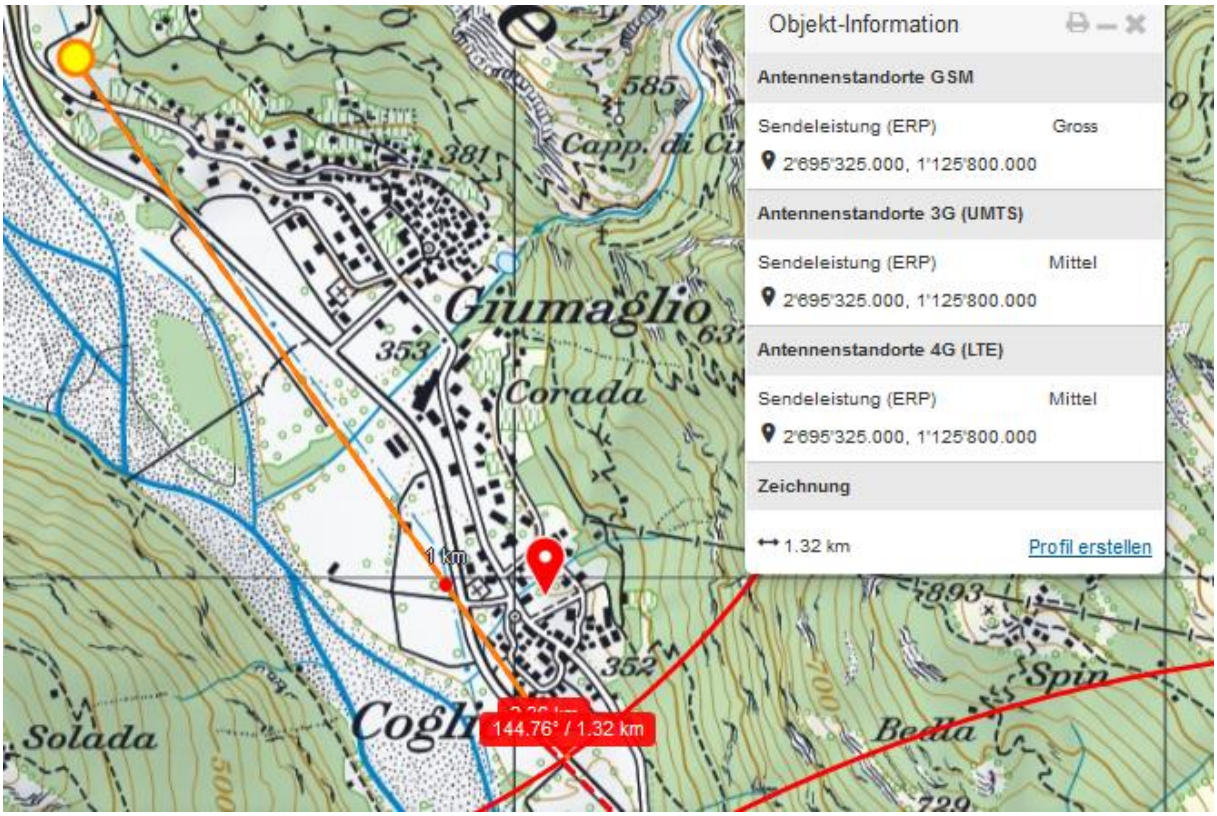


Solada
Cogli
144.76° / 1.32 km
Bedla
Spim
1034
1344
798
689
729
anz, Fläche oder Profil messen
swissALTI3D/DHM25
390
380
370
360
350
340
0
100
200
300
400
500
600
700
800
900
1,000
1,100
1,200
1,300