Cornaux - Accident de circulation avec blessé

06.05.2017

Vendredi 5 mai vers 20h20, au guidon d'un cycle, une habitante de Cornaux, âgée de 43 ans, circulait sur la rue Clos-Saint-Pierre à Cornaux en direction ouest. A l'intersection avec la rue des Fontaines, pour une raison indéterminée, elle chuta et retomba brutalement, heurtant la tête sur la chaussée. Blessée, elle a été transportée par une ambulance à l'hôpital Pourtalès.



Vom Sender Gemeindehaus zur Unfallstelle 30m

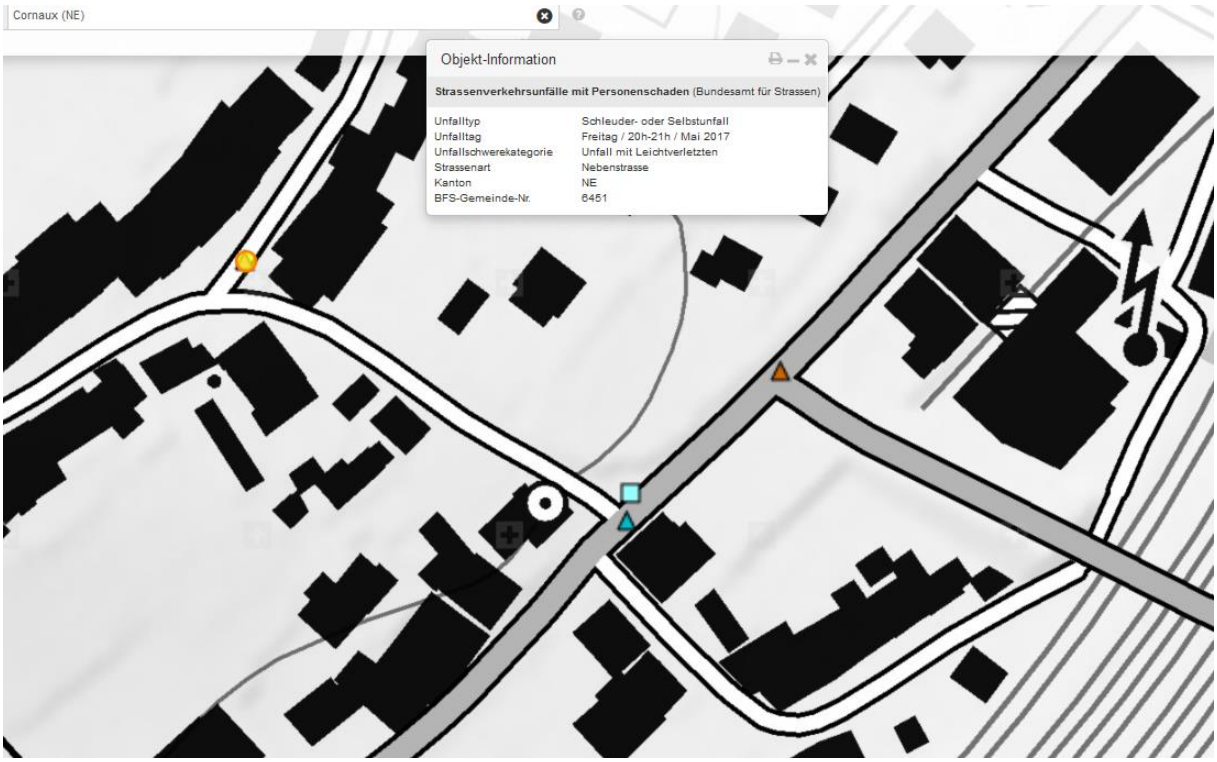

Sender Höhe Kamin, Sirene im Zentrum des Daches. Gemeindehaus, möglicherweise Polydom,

Rue des Fontaines

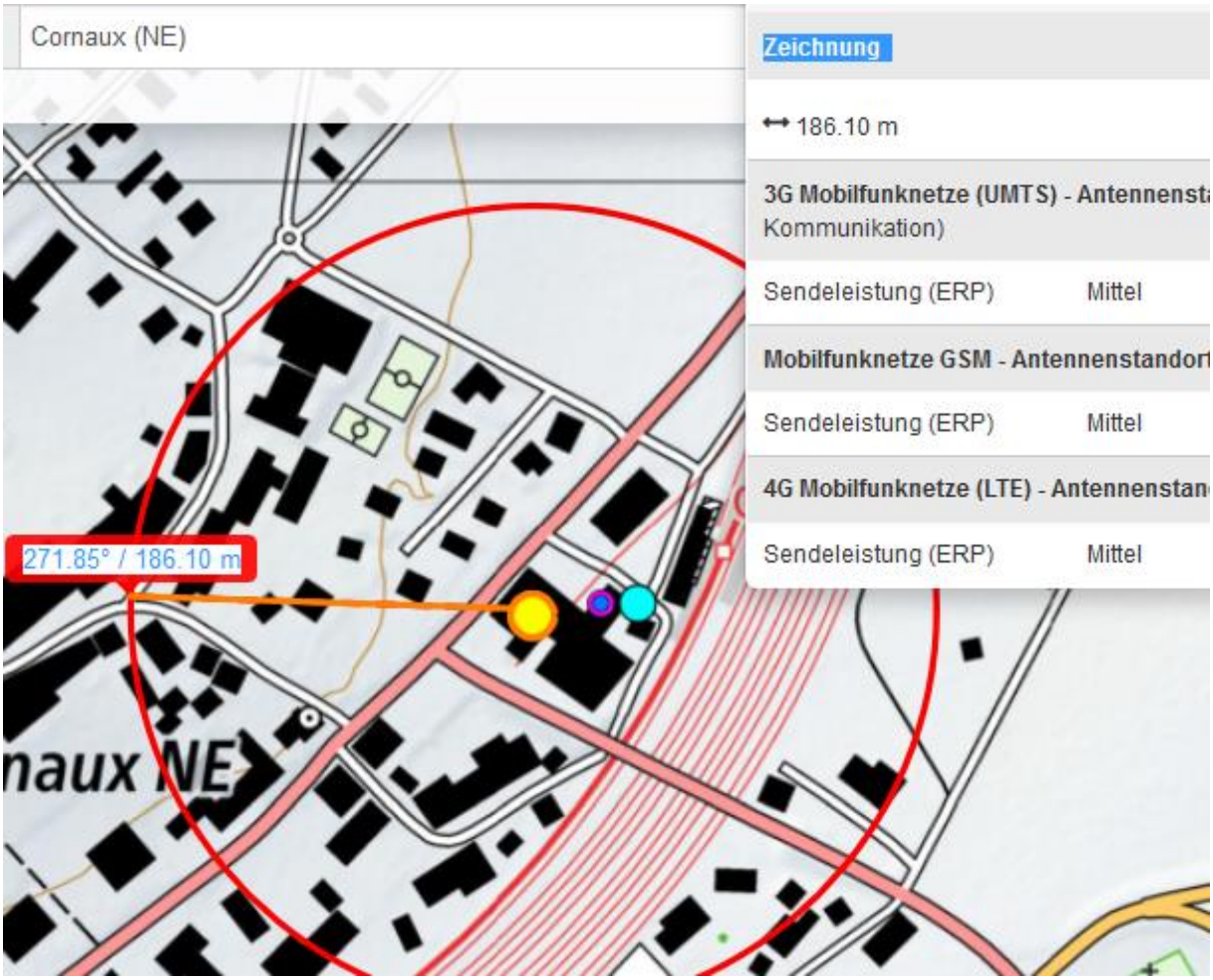
Cornaux (NE)
Zeichnung
186.10 m
3G Mobilfunknetze (UMTS) - Antennenst
Kommunikation)
Sendeleistung (ERP) Mittel
Mobilfunknetze GSM - Antennenstandort
Sendeleistung (ERP) Mittel
4G Mobilfunknetze (LTE) - Antennenstan
Sendeleistung (ERP) Mittel
271.85° / 186.10 m
naux NE

Sirene sichtbar. In der Gasse sind die anderen Sender nicht mehr stark.

Der Senderstandort ist relativ hoch. Vorne der SBB-Sender, keine Senderichtung nach Norden, Turm Landi.

Der Turm muss aber darum die Richtung Cornaux Dorf und die Westlagen abdecken, er weist darum wahrscheinlich eine SR 270° auf.

Die Gebäude an der Südostlage im Dorfzentrum sind niedrig und die einfachen Dachgeschosse dämpfen wenig. Somit 30m vor Unfallstelle hohe Exposition.

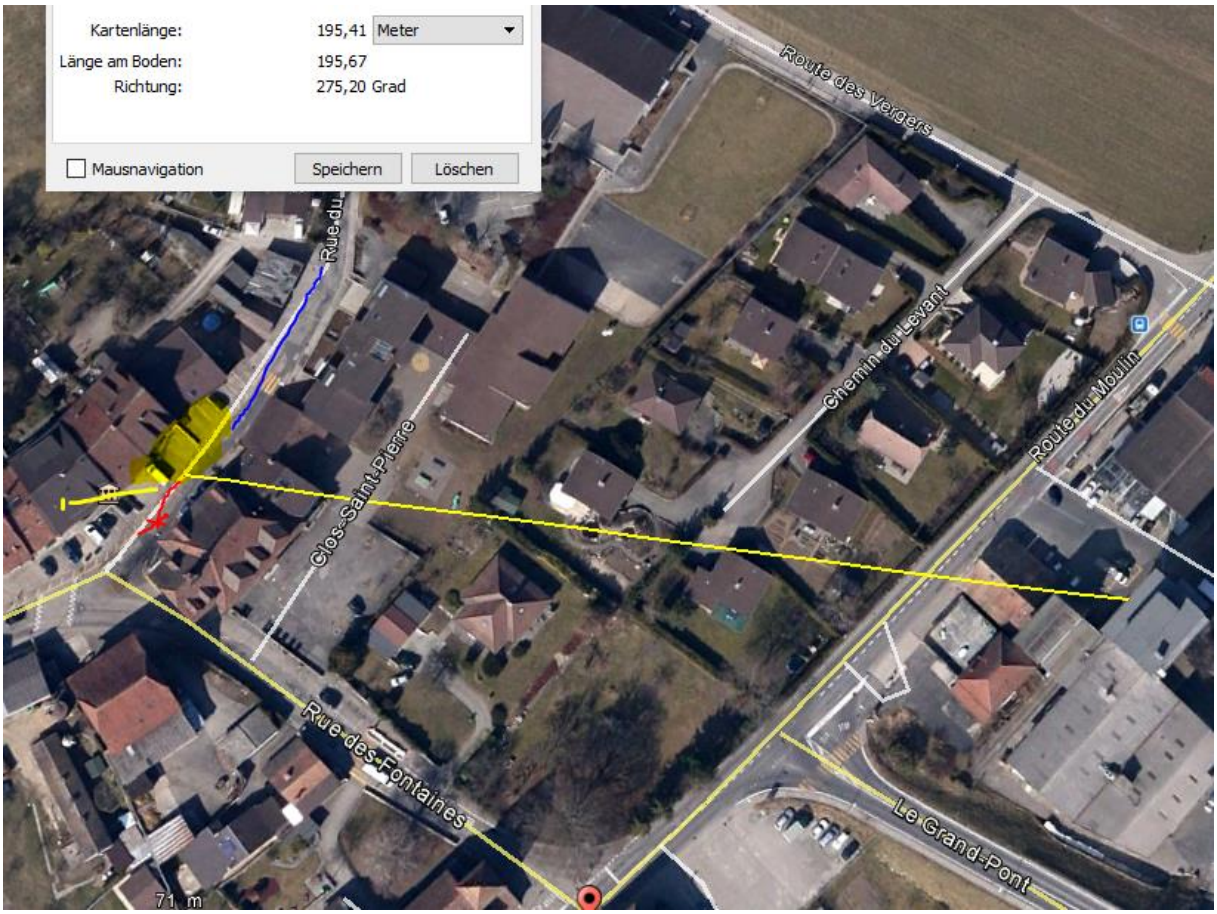
Kartenlänge: 195,41 Meter
Länge am Boden: 195,67
Richtung: 275,20 Grad
Mausnavigation
Speichern
Löschen
Route des Vergers
Rue du
Chemin du Levant
Route du Moulin
Clos-Saint-Pierre
Rue des Fontaines
Le Grand-Pont
71 m

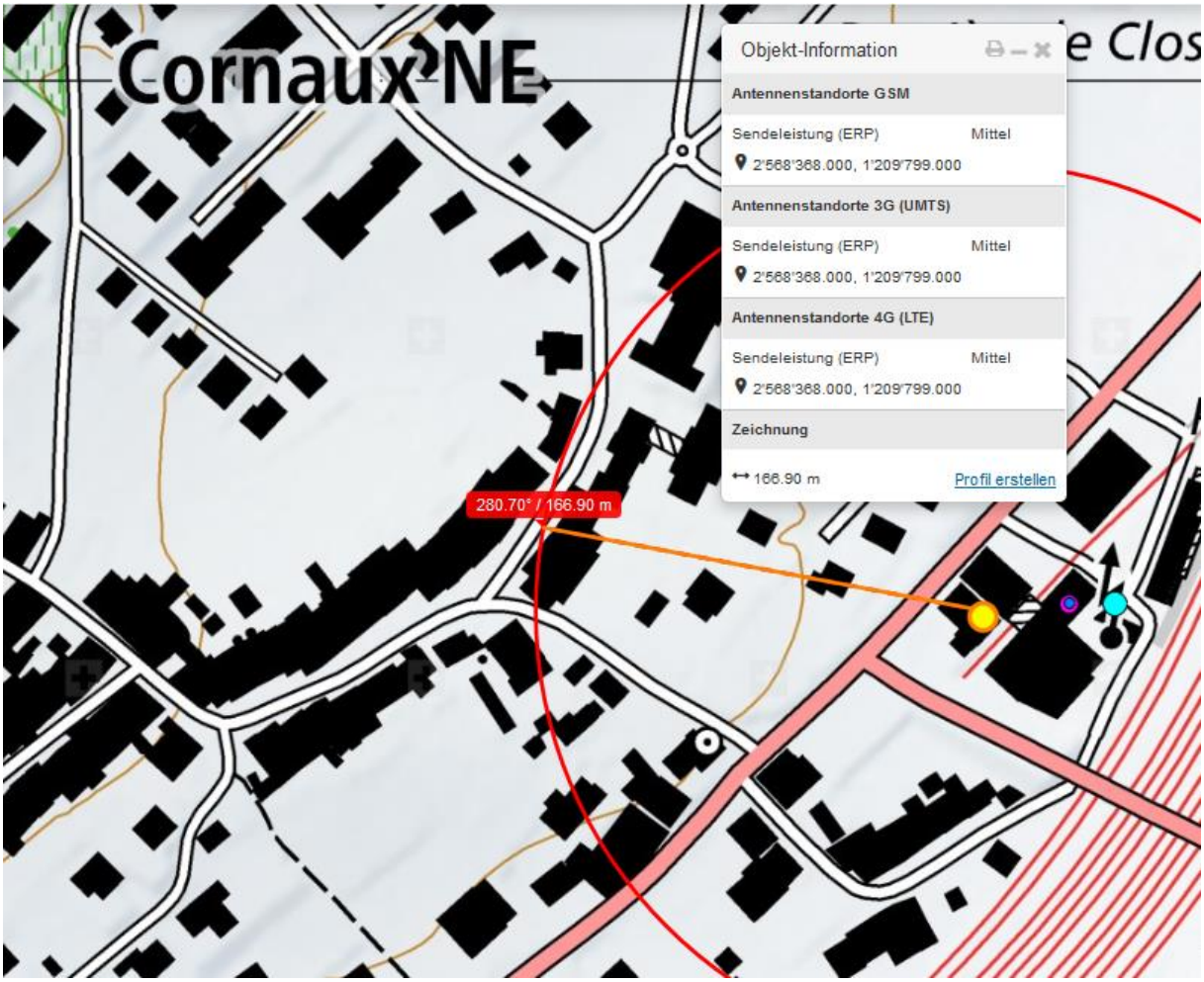
Cornaux NE
Objekt-Information
Antennenstandorte GSM
Sendeleistung (ERP) Mittel
2'568'368.000, 1'209'799.000
Antennenstandorte 3G (UMTS)
Sendeleistung (ERP) Mittel
2'568'368.000, 1'209'799.000
Antennenstandorte 4G (LTE)
Sendeleistung (ERP) Mittel
2'568'368.000, 1'209'799.000
Zeichnung
166.90 m
Profil erstellen
280.70° / 166.90 m