27.05.2015

Rheineck SG - A1 - Tödlicher Verkehrsunfall auf der Autobahn

Autor/Quelle: Kapo SG Medien SG TBl. 29.5.15: Herzinfarkt am Steuer

Am Mittwoch (27.05.2015), kurz nach 17 Uhr, hat ein Autofahrer, auf der Autobahn zwischen St.Margrethen und Rheineck, die Herrschaft über sein Auto verloren. Dieses prallte dadurch gegen einen Lastwagen, welcher die Mittelleitplanke durchschlug und auf die Gegenfahrbahn kam. Für den Autofahrer kam jede medizinische Hilfe zu spät. Er verschied auf der Unfallstelle.

Aus bisher unbekannten Gründen verlor der Mann die Herrschaft über seinen Kleinwagen. Das Auto prallte sowohl gegen die Mittel- wie auch gegen die Randleitplanken. Schleudernd stiess das Auto gegen einen Lastwagen. Der Chauffeur verlor dadurch ebenfalls die Herrschaft über sein Fahrzeug. Der Lastwagen durchschlug die Mittelleitplanken. In Seitenlage und entgegengesetzter Fahrtrichtung, im Grünstreifen neben dem Pannenstreifen liegend, kam der Lastwagen schliesslich zum Stillstand. Der Chauffeur blieb unverletzt. Die Feuerwehr wurde wegen auslaufendem Diesel und zur Verkehrsregelung aufgeboten.

Nebst mehreren Patrouillen der Kantonspolizei St.Gallen wurden die Rettungsflugwacht, zwei Notärzte, drei Rettungswagen sowie die Feuerwehr aufgeboten. Die Autobahn zwischen St.Margrethen und Rheineck war während zwei Stunden in beiden Richtungen total gesperrt. Im Feierabendverkehr kam es in beiden Fahrtrichtungen zu langen Wartezeiten.

Fahrrichtung St. Margrethen-Rheineck.

Rheineck SG - A1 - Tödlicher Verkehrsunfall auf der Autobahn

Rheineck SG - A1 - Tödlicher Verkehrsunfall auf der Autobahn

Die Unfallursache des tödlichen Verkehrsunfalls vom Mittwoch (27.05.2015), auf der Autobahn A1, ist geklärt. Gemäss Untersuchungen des Institutes für Rechtsmedizin erlitt der 63-jährige Mann während der Fahrt ein akutes Herzversagen.

Rheineck SG - Tödlicher Verkehrsunfall auf der Autobahn – Ursache geklärt

Blick-bild: ca. km 400.2



Rheineck SG - A1 - Tödlicher Verkehrsunfall auf der Autobahn

Kapo sgk, 28.5.15 Guten Tag
ich untersuche Unfälle von älteren Fahrern und Unfälle mit "medizinischen Gründen" in Bezug auf Funkstandorte.
Beim Unfall in Rheineck von gestern abend fehlt eine Altersangabe und ein genauer Standort in Ihrer Mitteilung.
Ich bin dankbar um diese Angaben und verbleibe

mit freundlichen Grüssen Hansueli Stettler

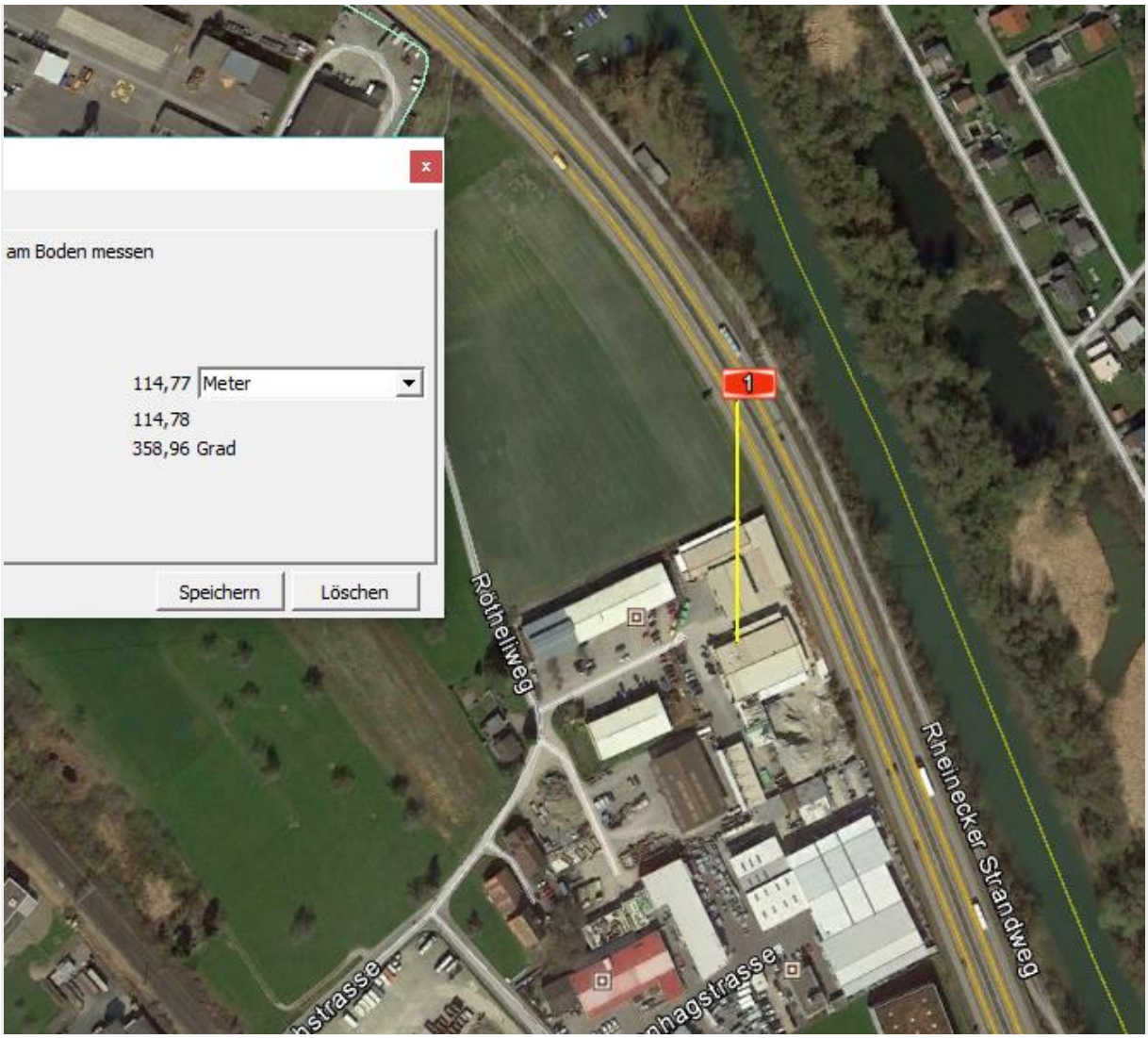
am Boden messen
114,77 Meter
114,78
358,96 Grad
Speichern
Löschen
1
Rötheiweg
Rheinecker Strandweg

Rheineck (SG)
Mobilfunknetze GSM - Antennenstandorte (Bundesamt für K
Informationen
Sendeleistung (ERP) Mittel
3G Mobilfunknetze (UMTS) - Antennenstandorte (Bundesam
Informationen
Sendeleistung (ERP) Gross
Erfassen Sie eine Polylinie...
Distanz: 622.01 m
Fläche: 0 m²
Azimut der ersten Linie: 122.26
Profil erstellen
Speic
400
Steinlibach

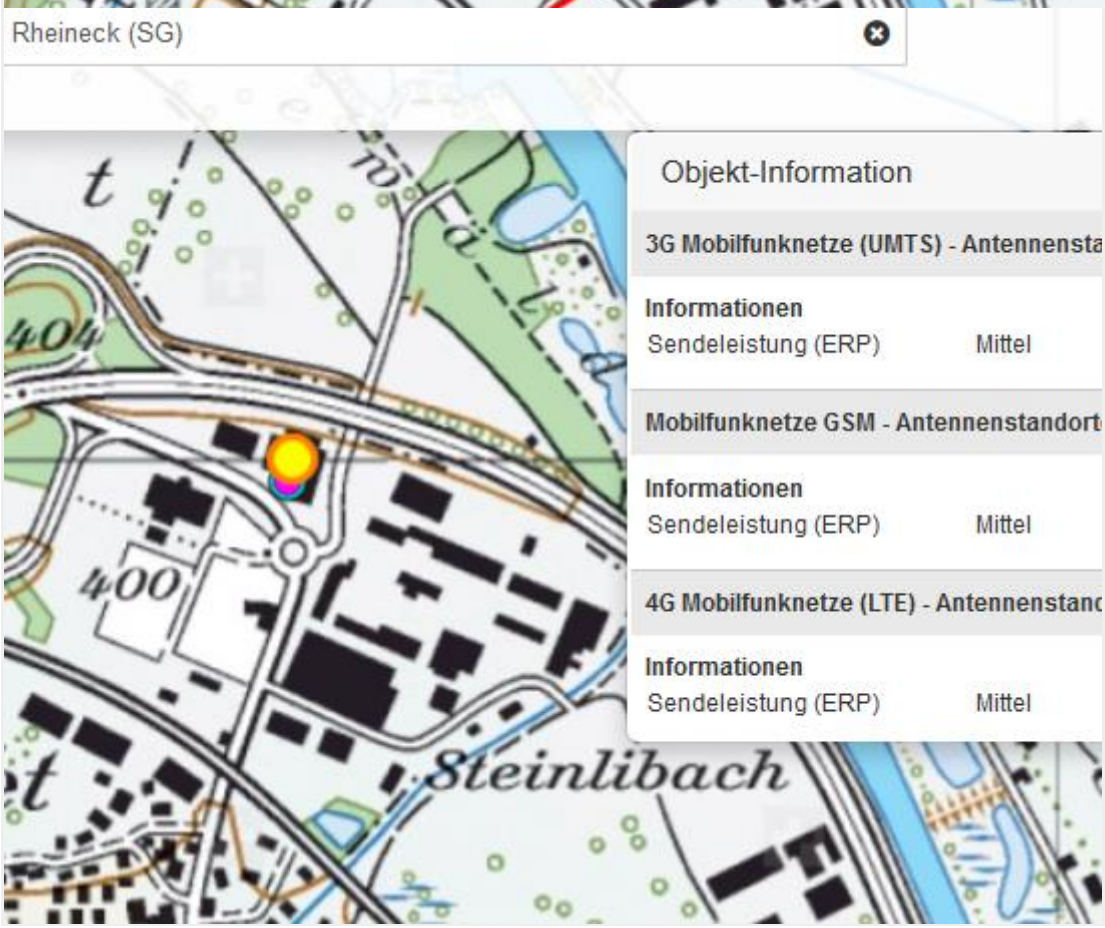
Rheineck (SG)
Objekt-Information
3G Mobilfunknetze (UMTS) - Antennensta
Informationen
Sendeleistung (ERP) Mittel
Mobilfunknetze GSM - Antennenstandort
Informationen
Sendeleistung (ERP) Mittel
4G Mobilfunknetze (LTE) - Antennenstand
Informationen
Sendeleistung (ERP) Mittel
404
400
Steinlibach

Rheineck (SG)
Objekt-Information
Mobilfunknetze GSM - Antennenstandor
Informationen
Sendeleistung (ERP) Mittel
3G Mobilfunknetze (UMTS) - Antennenst
Informationen
Sendeleistung (ERP) Gross
4G Mobilfunknetze (LTE) - Antennenstan
Informationen
Sendeleistung (ERP) Mittel
Steinlibach
403
Rietgass
dguet
Bad
400
Ebenau
Buhof
399

Aufnahme Juli 2016 auf Gegenspur, ca. Höhe der Unfallstelle.

Aufnahme ca 100 m vor Unfallstelle, vermutlicher Ausgangspunkt:

2
Burief
1
RENA
© 2017 Google
Google Earth
Bildaufnahmedatum: 6/2013 47°28'50.24" N 9°34'41.42" O Höhe 442 m sichthöhe 409 m

397.0
© 2017 Google

Lineal
Linie
Pfad
Strecke zwischen mehreren Punkten am Boden messen
Länge:
1.251,90
Meter
Mausnavigation
Speichern
Löschen
Industrie Hegi
Ziegelweg
Grueebenweg
Wennstrasse
Strandweg
Wesentalstrasse
Unterer Rain
Hegistrasse
Am Rain
Buechbergstrasse
Türlirain
Bunkelstrasse
Bunker
Strenglenstrasse
Röthelweg
Im Pöschen
Steinlibachstrasse
Bildaufnahmedatum: 5/17/2017 47°28'50.02" N 9°34'02.30" O

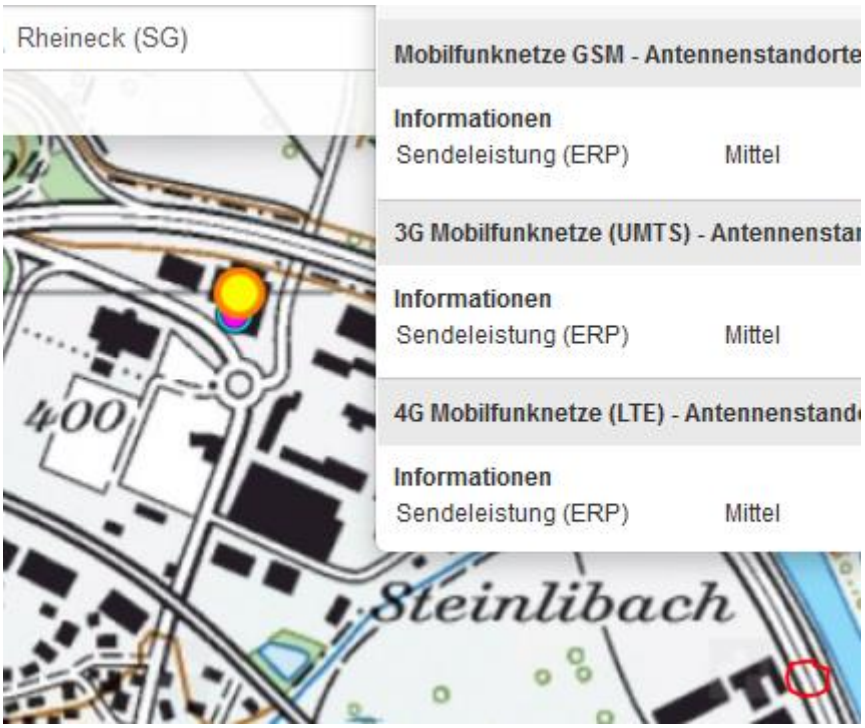
Rheineck (SG)
Mobilfunknetze GSM - Antennenstandorte
Informationen
Sendeleistung (ERP) Mittel
3G Mobilfunknetze (UMTS) - Antennenstar
Informationen
Sendeleistung (ERP) Mittel
4G Mobilfunknetze (LTE) - Antennenstand
Informationen
Sendeleistung (ERP) Mittel
400
Steinlibach

Rheineck (SG)

Objekt-Information

Mobilfunknetze GSM - Antennenstand

Informationen

Sendeleistung (ERP)	Gross

3G Mobilfunknetze (UMTS) - Antennen

Informationen

Sendeleistung (ERP)	Gross

4G Mobilfunknetze (LTE) - Antennensta

Informationen

Sendeleistung (ERP)	Mittel

Rheineck SG - A1 - Tödlicher Verkehrsunfall auf der Autobahn

Rheineck (SG)
Messen
Erfassen Sie eine Polylinie...
Distanz: 650.89 m
Fläche: 0 m²
Azimut der ersten Linie: 340.
Profil erstellen
Sp
Bad
Ebenau
400
399

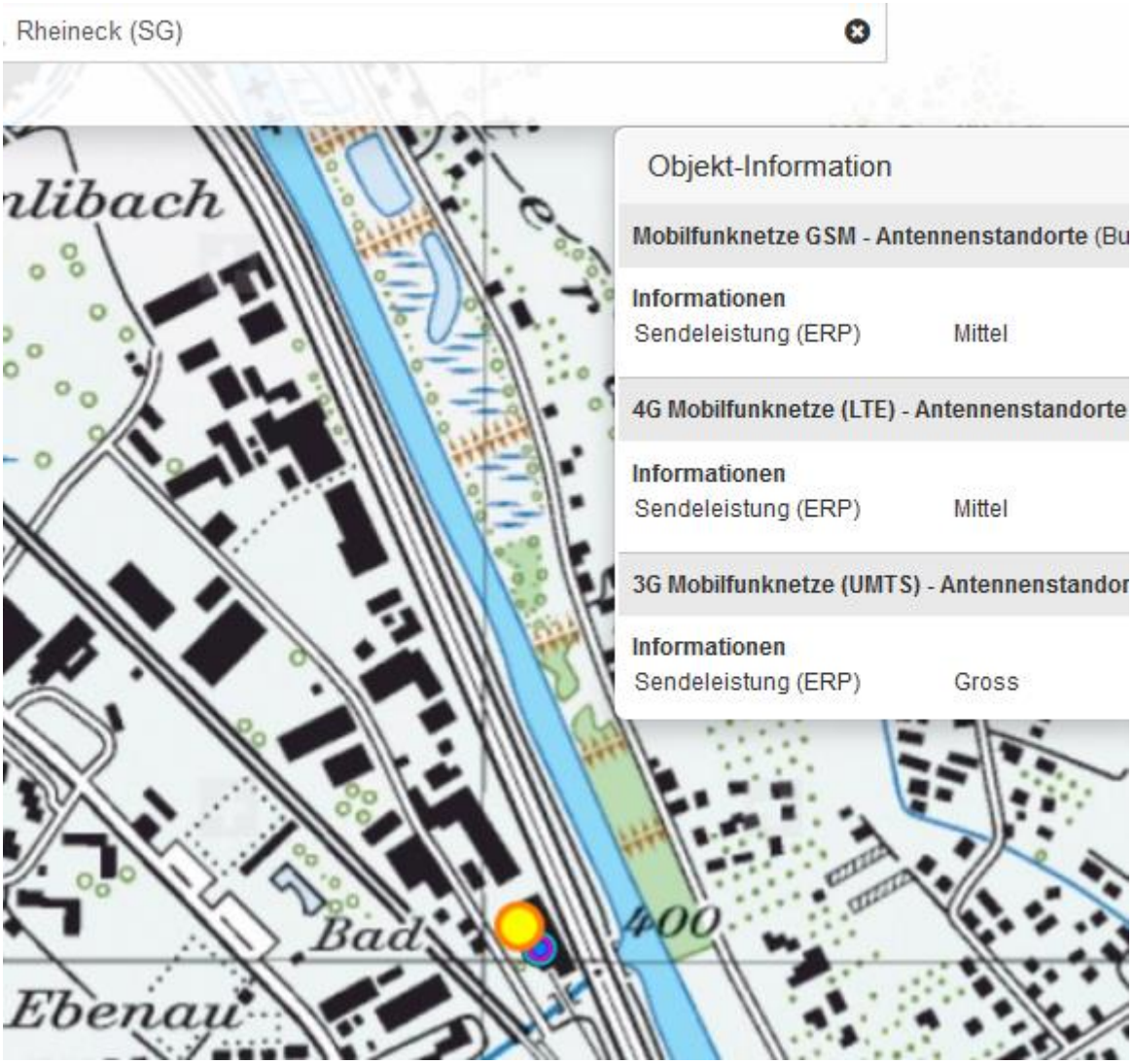
Rheineck (SG)
Objekt-Information
Mobilfunknetze GSM - Antennenstandorte (Bu
Informationen
Sendeleistung (ERP) Mittel
4G Mobilfunknetze (LTE) - Antennenstandorte
Informationen
Sendeleistung (ERP) Mittel
3G Mobilfunknetze (UMTS) - Antennenstandor
Informationen
Sendeleistung (ERP) Gross
Bad
Ebenau
400

Sender Buriet, polycom und andere

© 2016 Google
Bildaufnahmedatum: 8/2014 47°28'44.41" N 9°34'58.95" O Höhe

2014, im August, steht ein grosser Stapel Metall-Trennelemente dort.

Diese Anlage sind alte Fernsehempfangsanlagen, ergänzt mit einer Betriebsfunkanlage

?
© 2016 Google
Bildaufnahmedatum: 6/2013 47°28'35.30" N 9°35'08.22" O