Hünenberg: Verletzte bei Selbstunfällen

Zug, 17. Februar 2017 **Zwei Autolenker wurden bei Selbstunfällen verletzt. Einer kollidierte mit der Leitplanke auf der Autobahn.**

Am späten Donnerstagabend, kurz nach 22:45 Uhr, kam es auf der A4 in Hünenberg, **zwischen Rütihof und Blegi, Fahrtrichtung Zürich,** zu einem weiteren Selbstunfall. Ein 42-jähriger Lenker verlor aus noch nicht geklärten Gründen die Herrschaft über sein Auto, worauf dieses gegen die Leiteinrichtungen prallte und schliesslich auf dem Überholstreifen zum Stillstand kam. Der Rettungsdienst Zug betreute den verletzten Unfallverursacher und brachte ihn ins Spital. Der Sachschaden beläuft sich auf rund 6000 Franken. Während der Sachverhaltsaufnahme und Bergung des Fahrzeugs war die Überholspur im Bereich der Unfallstelle während rund eineinhalb Stunden gesperrt.Neben der Zuger Polizei und des Rettungsdienstes Zug wurden auch Mitarbeitende der Zentras, des Strassenunterhaltsdienstes sowie eines Abschleppunternehmens aufgeboten.

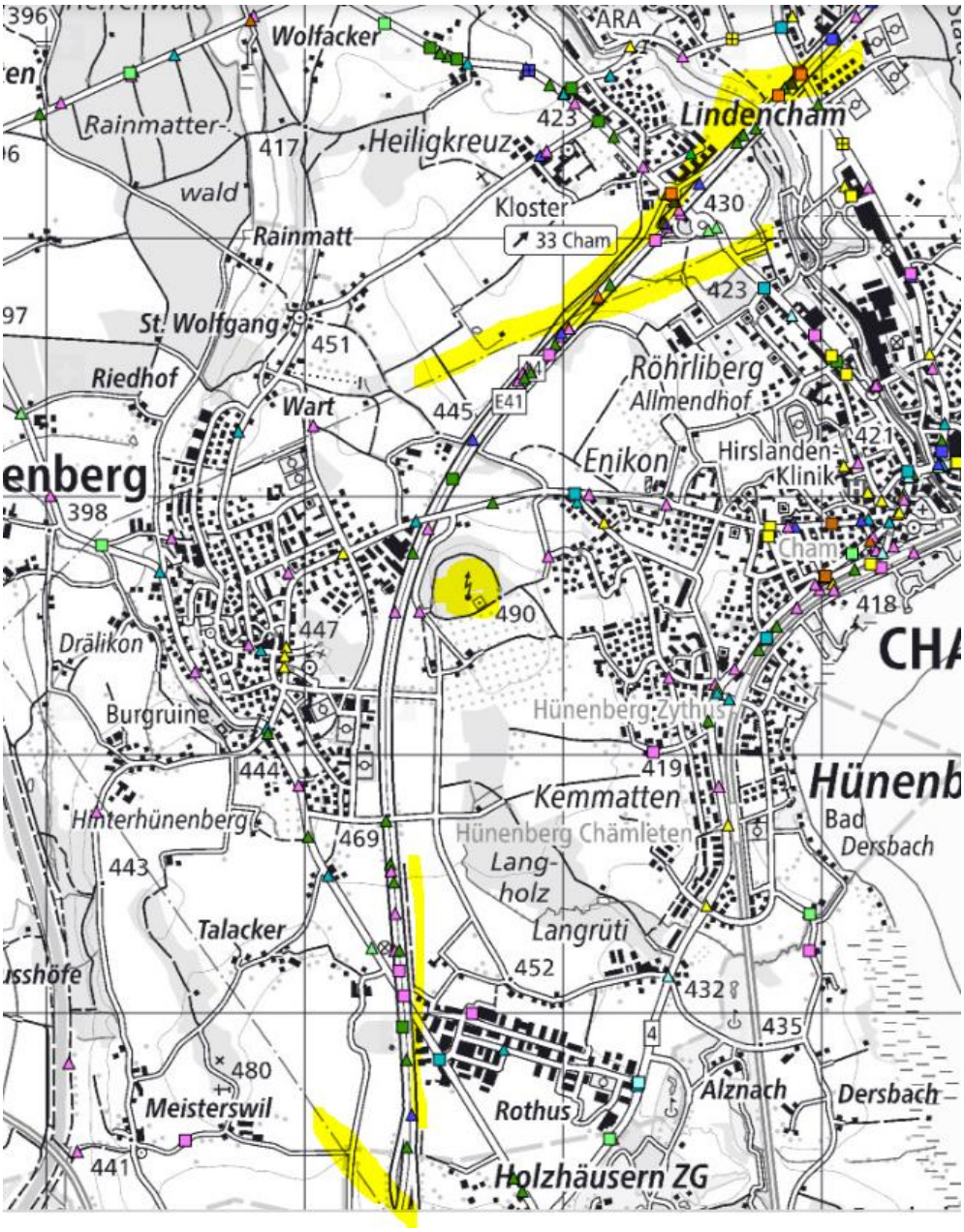

Unter diesen ca. 40 Unfällen endlich doch noch gefunden:

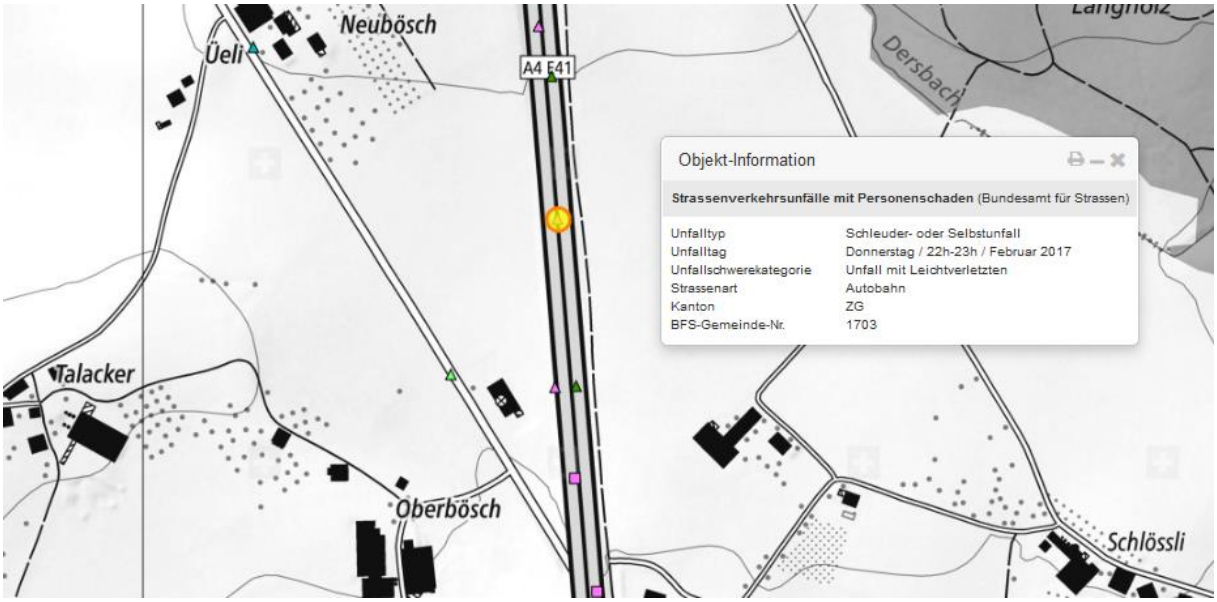

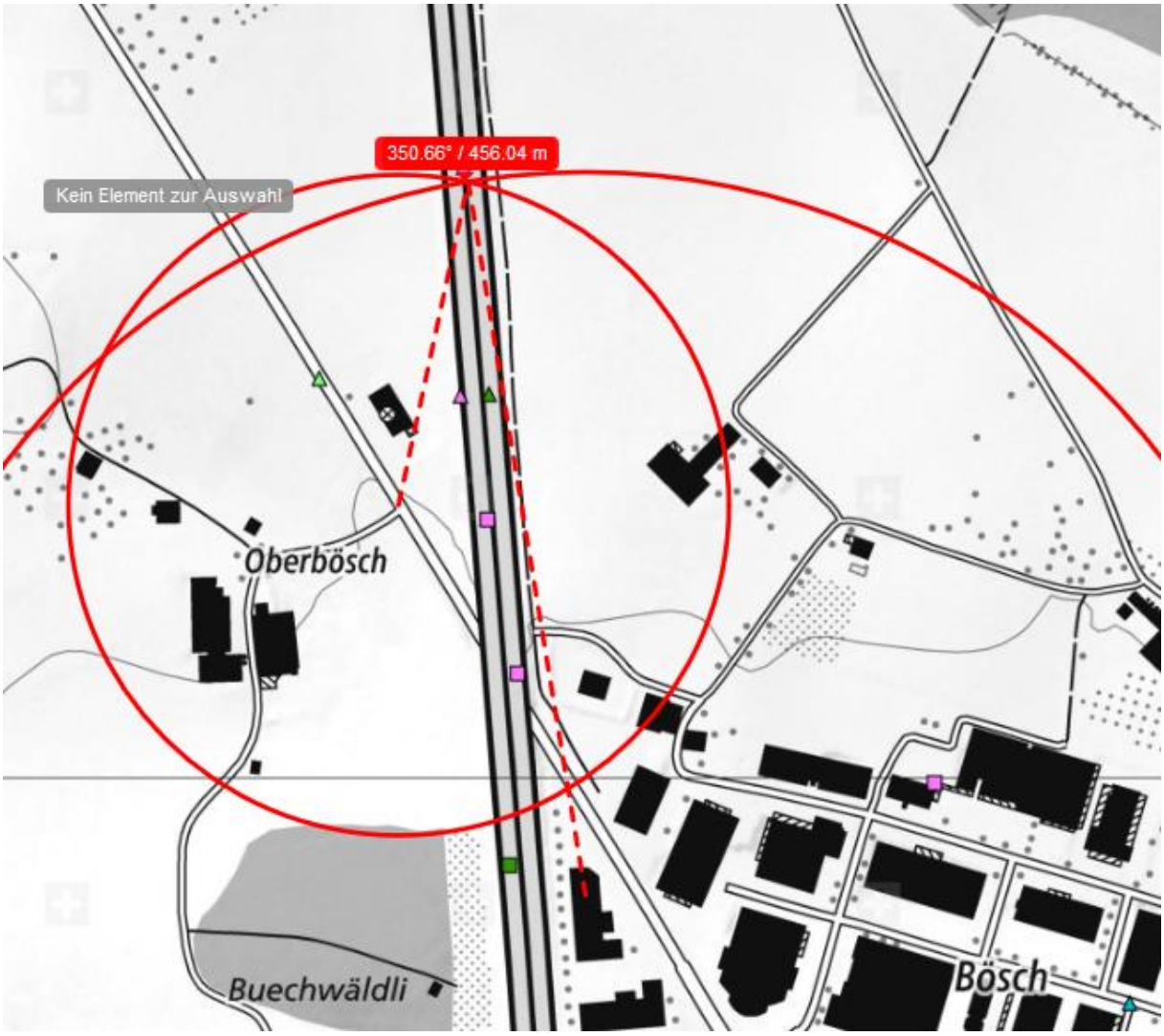

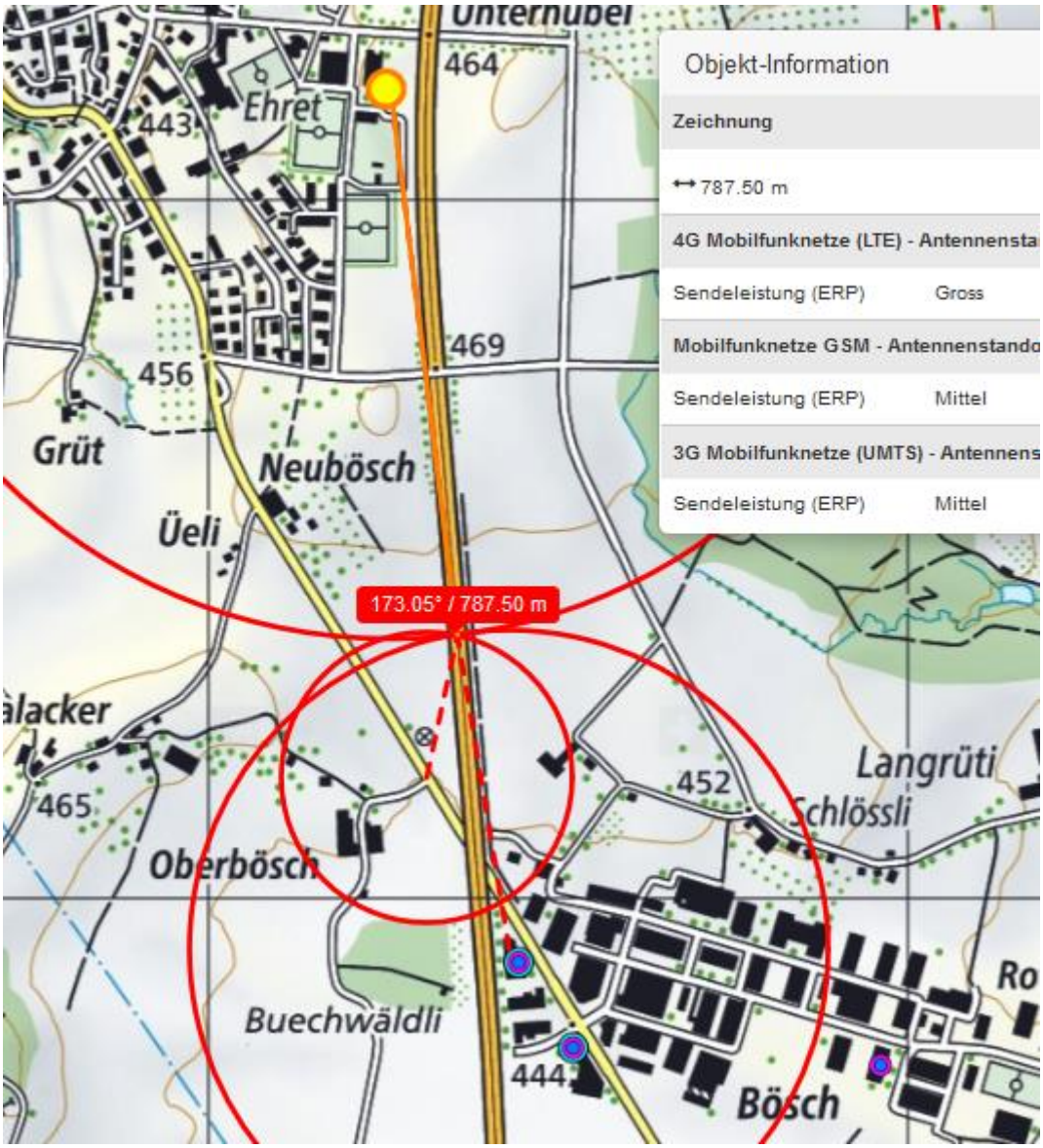
Unterhubel
464
443
Ehret
469
456
Grüt
Neubösch
Üeli
173.05° / 787.50 m
alacker
465
452
Langrüti
Schlössli
Oberbösch
Buechwäldli
444
Bösch
Ro
Objekt-Information
Zeichnung
787.50 m
4G Mobilfunknetze (LTE) - Antennensta
Sendeleistung (ERP) Gross
Mobilfunknetze GSM - Antennenstando
Sendeleistung (ERP) Mittel
3G Mobilfunknetze (UMTS) - Antennens
Sendeleistung (ERP) Mittel

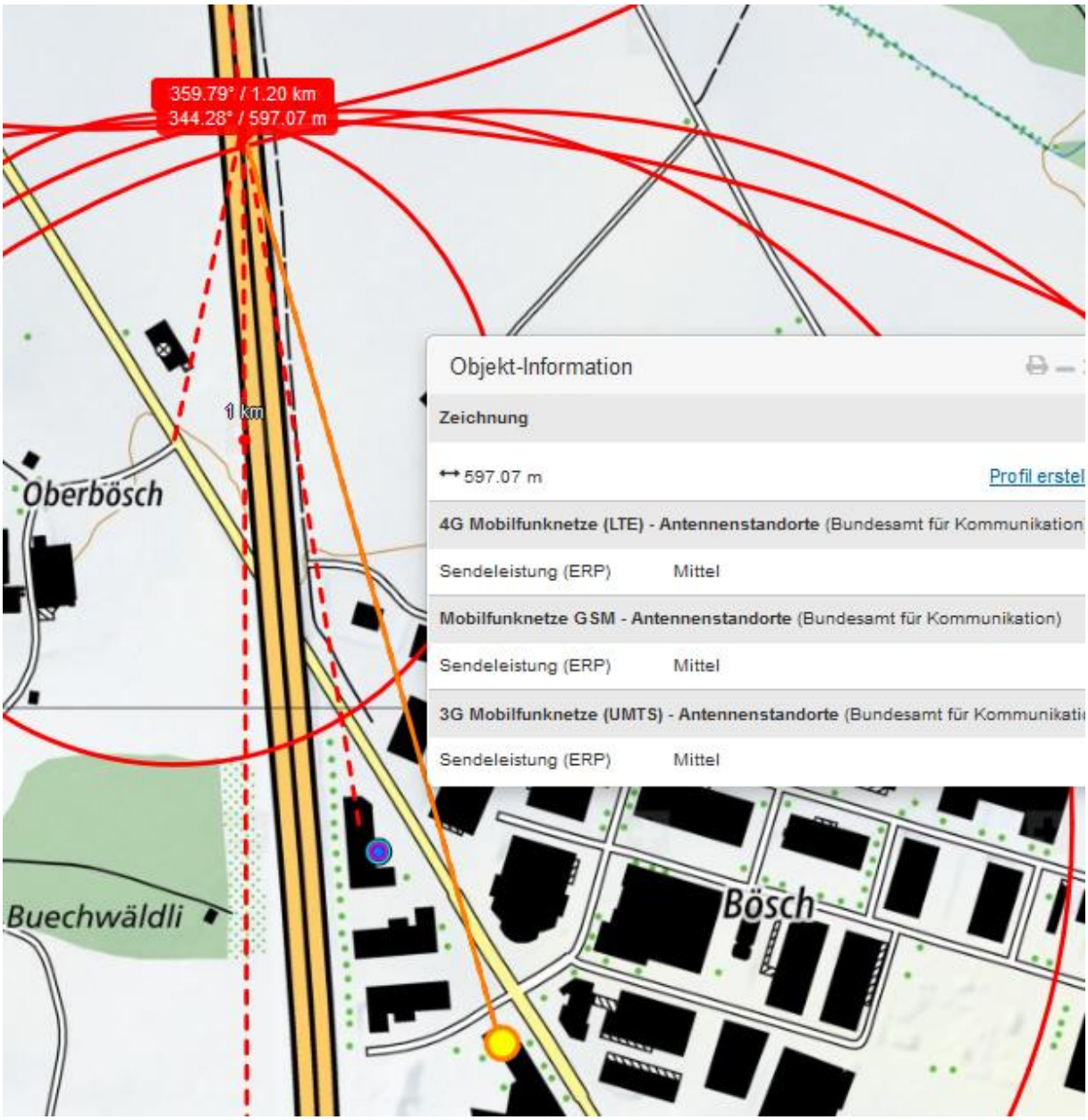
359.79° / 1.20 km
344.28° / 597.07 m
1 km
Oberbösch
Buechwäldli
Bösch
Objekt-Information
Zeichnung
597.07 m
Profil erstel
4G Mobilfunknetze (LTE) - Antennenstandorte (Bundesamt für Kommunikation
Sendeleistung (ERP) Mittel
Mobilfunknetze GSM - Antennenstandorte (Bundesamt für Kommunikation)
Sendeleistung (ERP) Mittel
3G Mobilfunknetze (UMTS) - Antennenstandorte (Bundesamt für Kommunikati
Sendeleistung (ERP) Mittel

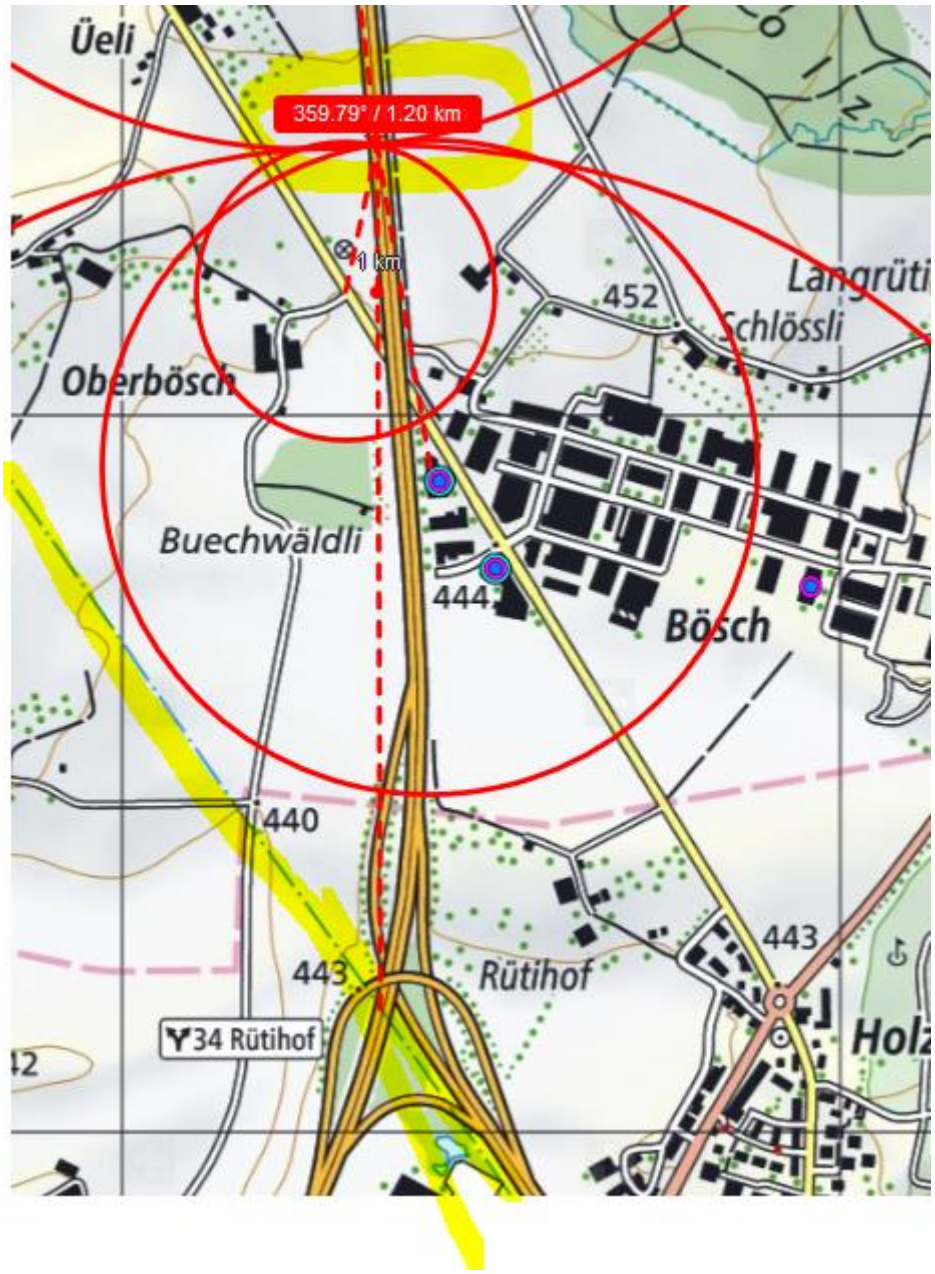
Üeli
359.79° / 1.20 km
1 km
452
Langrüti
Schlössli
Oberbösch
Buechwäldli
444
Bösch
440
443
Rütihof
443
34 Rütihof
Holz

Typische Situation, 1 km vor der Verzweigung Blegi.

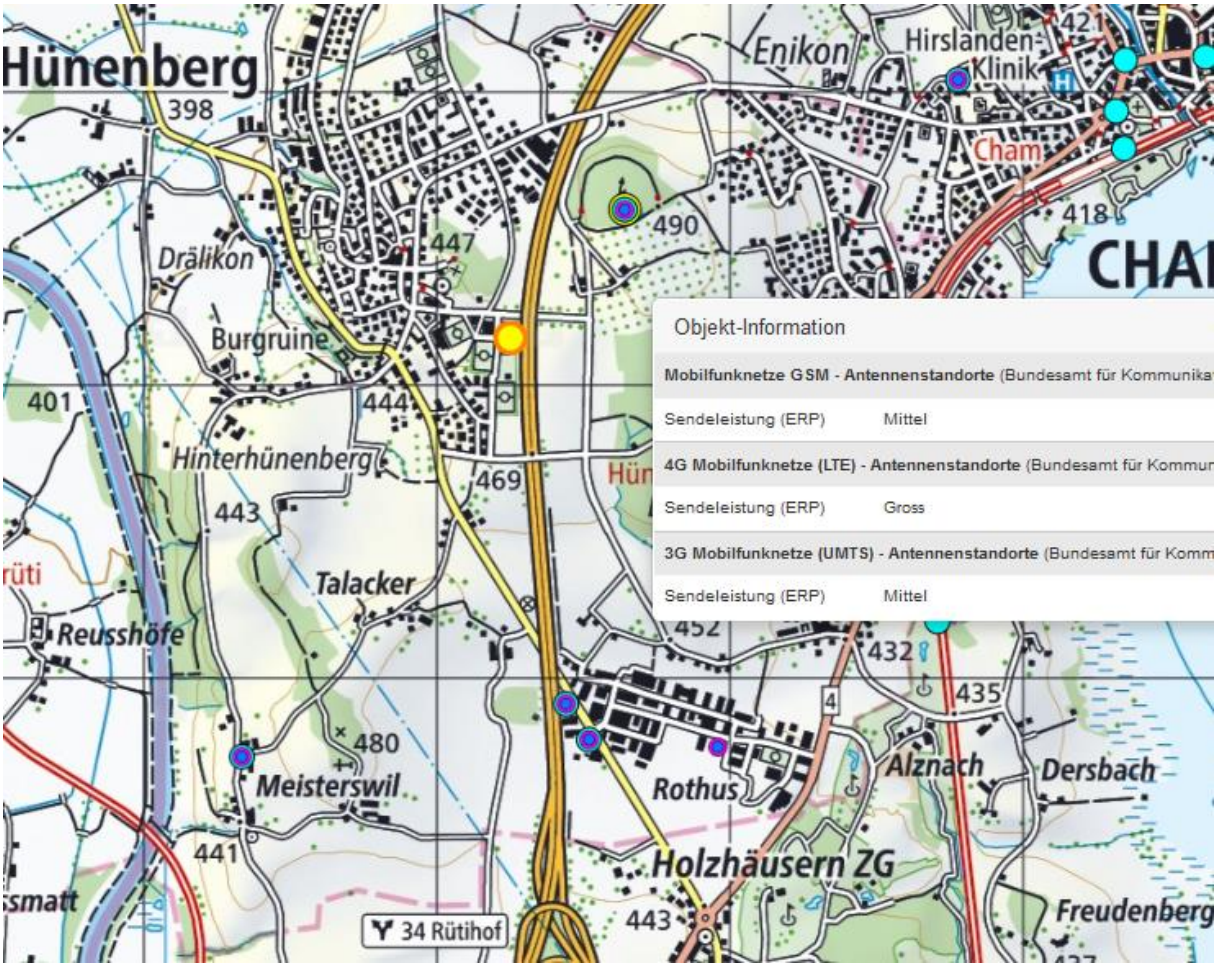

Senderlagen

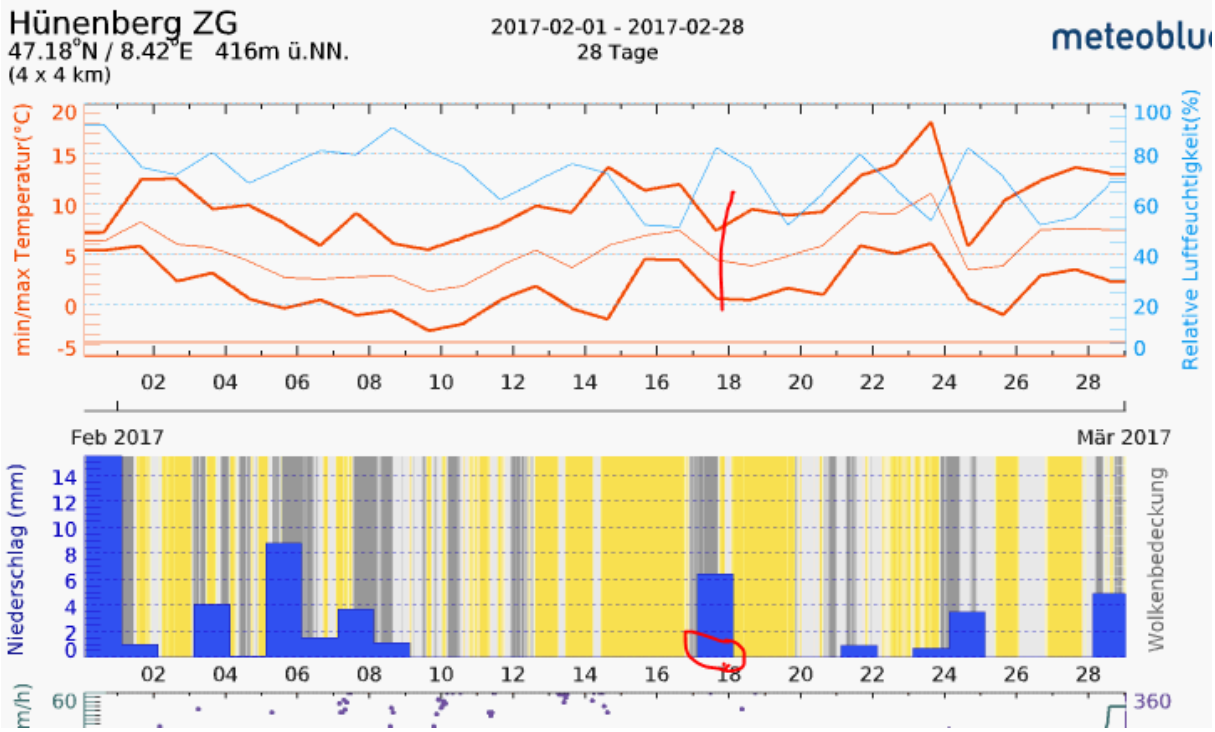

Fahrbahn ev. nass, sicher kein Schnee.

Von: Hansueli Stettler [mailto:info@hansuelistettler.ch]
Gesendet: Samstag, 21. April 2018 06:22
An: Einsatzzentralenleiter ZG
Betreff: Unfallkoordinaten 037 Hüenberg ZG

Guten Tag Frau Aklin

Ich untersuche Unfälle in Bezug auf mögliche Einflüsse von Elektrosmog.

Der Unfall vom 17.2.17 ist nach meiner Erkenntnis nicht in der Astra-Karte aufgeführt.

Sehr geehrter Herr Stettler

Wie wir Ihnen bereits bei früheren Anfragen mitgeteilt haben, müssen Sie sich an das Bundesamt für Strassen ASTRA wenden (http://www.astra.admin.ch/unfalldaten/04407/04699/index.html?lang=de). Dort erhalten Sie die von Ihnen gewünschten Daten und auch eine zentrale Auswertung. Auf dem Geoportal des Bundes finden Sie zudem eine interaktive Karte mit geografischen Daten.

Wir bitten um Kenntnisnahme.

Freundliche Grüsse

Judith Aklin

Zuger Polizei

Der letzte Link zum Astra ist nicht aktiv:

Ein Fehler ist aufgetreten

Die angeforderte Seite ist nicht verfügbar.

Sie wurde gelöscht oder der Link auf die Seite ist falsch.

Ebenso wenig der Unfalldaten-Link.

Es wurden keine mit deiner Suchanfrage - **(http://www.astra.admin.ch/unfalldaten/04407/04699/index.html?lang=de)** - übereinstimmenden Dokumente gefunden.