Niederuzwil: 1 Lastwagen und 2 Autos in Kollision verwickelt - Zeugenaufruf

Am Montag (22.07.2013), kurz vor 15:30 Uhr, ist es auf der Kreuzung Bahnhof- und Marktstrasse zu einer Kollision zwischen mehreren Fahrzeugen gekommen. Dabei wurde eine 63-jährige Frau unbestimmt verletzt. Sie musste durch die Feuerwehr Uzwil aus ihrem Auto befreit werden. Mit der Rega wurde sie ins Spital geflogen. Da der Unfallhergang unklar ist, sucht die Kantonspolizei St.Gallen Zeugen.

Die 63-Jährige fuhr mit ihrem Auto auf der **Bahnhofstrasse in Richtung Oberbüren**. Auf der Kreuzung kam es zu einer Kollision mit einem Lastwagen. Dieser fuhr auf der Marktstrasse in Richtung Flawil. Durch die Wucht des Aufpralls wurde das Auto der 63-Jährigen gedreht. Der Lastwagen kollidierte auch mit dem Auto einer 64-Jährigen, welches sich in entgegengesetzter Fahrrichtung, auf der Marktstrasse befand. Der 26-jährige Lastwagenfahrer und die 64-Jährige Autofahrerin blieben unverletzt.

Personen, welche Hinweise im Zusammenhang mit dem Strassenverkehrsunfall machen können, werden gebeten, sich mit dem Polizeistützpunkt Oberbüren, 058 229 81 00, in Verbindung zu setzen.



https://www.kapo.sg.ch/news/kapo/2013/07/niederuzwil--1-lastwagen-und-2-autos-in-kollision-verwickelt.html

LKW
PW
HOTEL
RESTAURANT
OCHSEN

ederuzwil
280.07° / 115.78 m
Zeichnung
115.78 m
3G Mobilfunknetze (UMTS) - Antennenstandorte
Sendeleistung (ERP) Mittel
Mobilfunknetze GSM - Antennenstandorte
Sendeleistung (ERP) Mittel
4G Mobilfunknetze (LTE) - Antennenstandorte
Sendeleistung (ERP) Gross

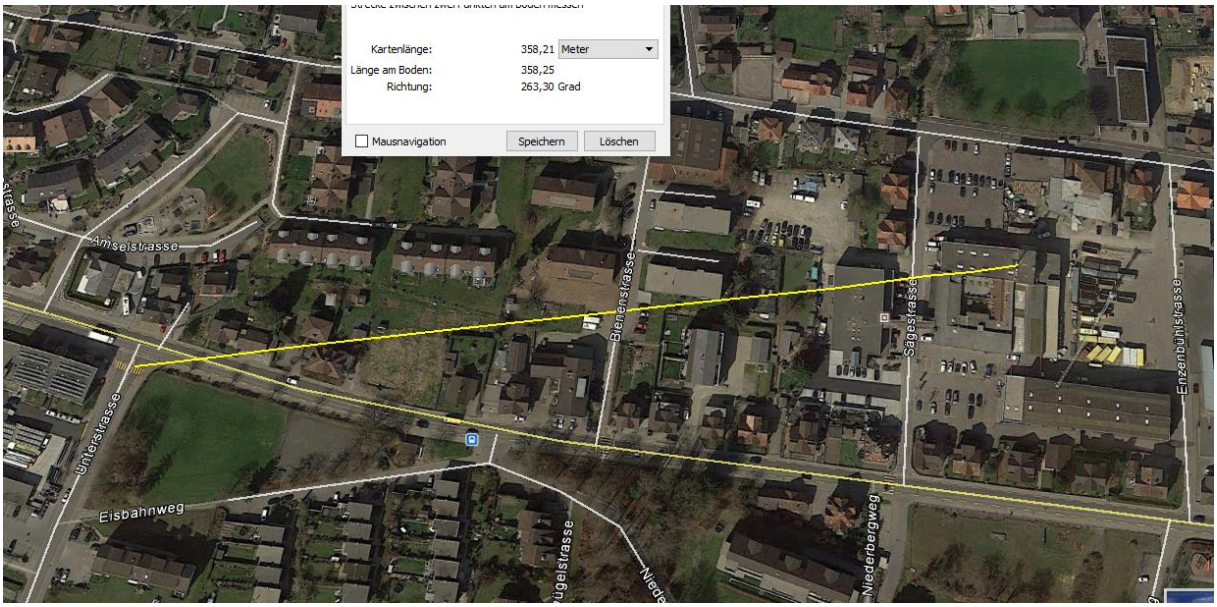
Kartenlänge: 358,21 Meter
Länge am Boden: 358,25
Richtung: 263,30 Grad
Mausnavigation
Speichern
Löschen
Amselstrasse
Bienenstrasse
Sägestrasse
Enzenbühlstrasse
Unterstrasse
Eisbahnweg
Niederbergweg

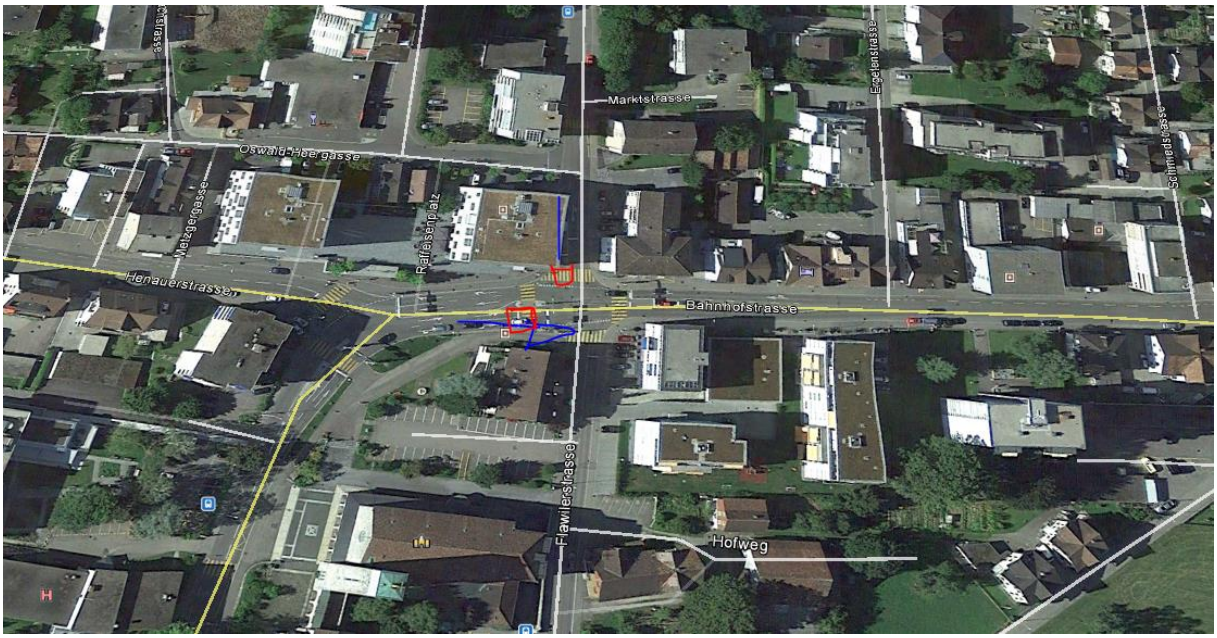

9244 Niederuzwil

2 9244 Niederuzwil
ederuzwil
Objekt-Information
Mobilfunknetze GSM - Antennenstandorte (Bundesamt für Kommunikation)
Sendeleistung (ERP) Mittel
4G Mobilfunknetze (LTE) - Antennenstandorte (Bundesamt für Kommunikation)
Sendeleistung (ERP) Gross
3G Mobilfunknetze (UMTS) - Antennenstandorte (Bundesamt für Kommunikation)
Sendeleistung (ERP) Mittel

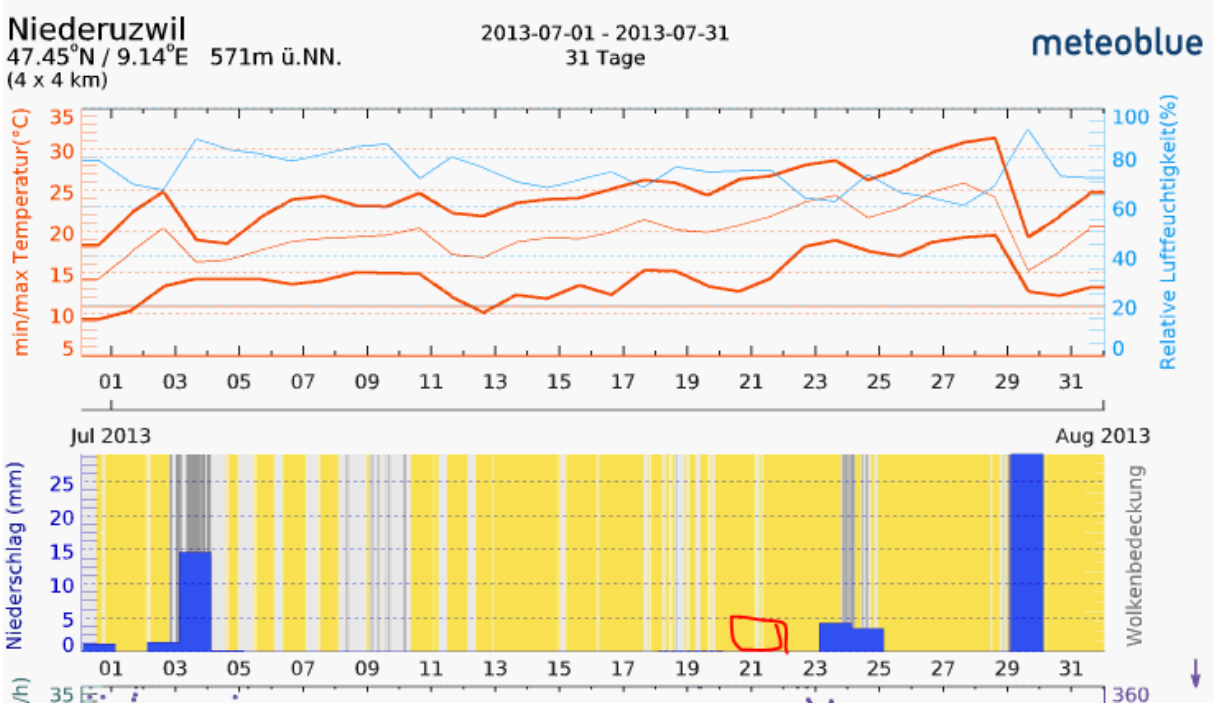
Niederuzwil
47.45°N / 9.14°E 571m ü.NN.
(4 x 4 km)
2013-07-01 - 2013-07-31
31 Tage
meteoblue
min/max Temperatur(°C)
Relative Luftfeuchtigkeit(%)
Jul 2013
Aug 2013
Niederschlag (mm)
Wolkenbedeckung