Solothurn: Rentnerin wird von Auto erfasst und stirbt

In Solothurn hat sich am Mittwochmorgen ein schwerer Verkehrsunfall zwischen einem Auto und einer Fussgängerin ereignet.
Dabei ist die 86-jährige Fussgängerin tödlich verletzt worden.

Gemäss derzeit vorliegenden Erkenntnissen war eine 54-jährige Automobilistin am Mittwoch, 17. Mai 2017, kurz nach 10 Uhr, auf der Weissensteinstrasse in Solothurn in Richtung Langendorf unterwegs. Im Bereich «Rosegghof» erfasste sie aus noch zu klärenden Gründen eine 86-jährige Frau, welche die Weissensteinstrasse auf dem dortigen Fussgängerstreifen überqueren wollte. Dabei zog sich die Rentnerin schwere Verletzungen zu. Nach der medizinischen Erstversorgung vor Ort wurde sie mit einem Helikopter der Schweizerischen Rettungsflugwacht (REGA) in ein Spital geflogen, wo sie später verstarb. Zur Klärung des Hergangs und der Umstände haben die Strafverfolgungsbehörden umgehend eine Untersuchung eingeleitet.
Nebst der Polizei standen zwei Ambulanzen, ein Rettungshelikopter, Angehörige der Feuerwehr Solothurn und ein Care-Team im Einsatz.
Die Polizei sucht zur Klärung des genauen Unfallhergangs Zeugen
und bittet Personen, die sachdienliche Angaben machen können, sich mit ihr in Verbindung zu setzen, Telefon 032 627 71 11.

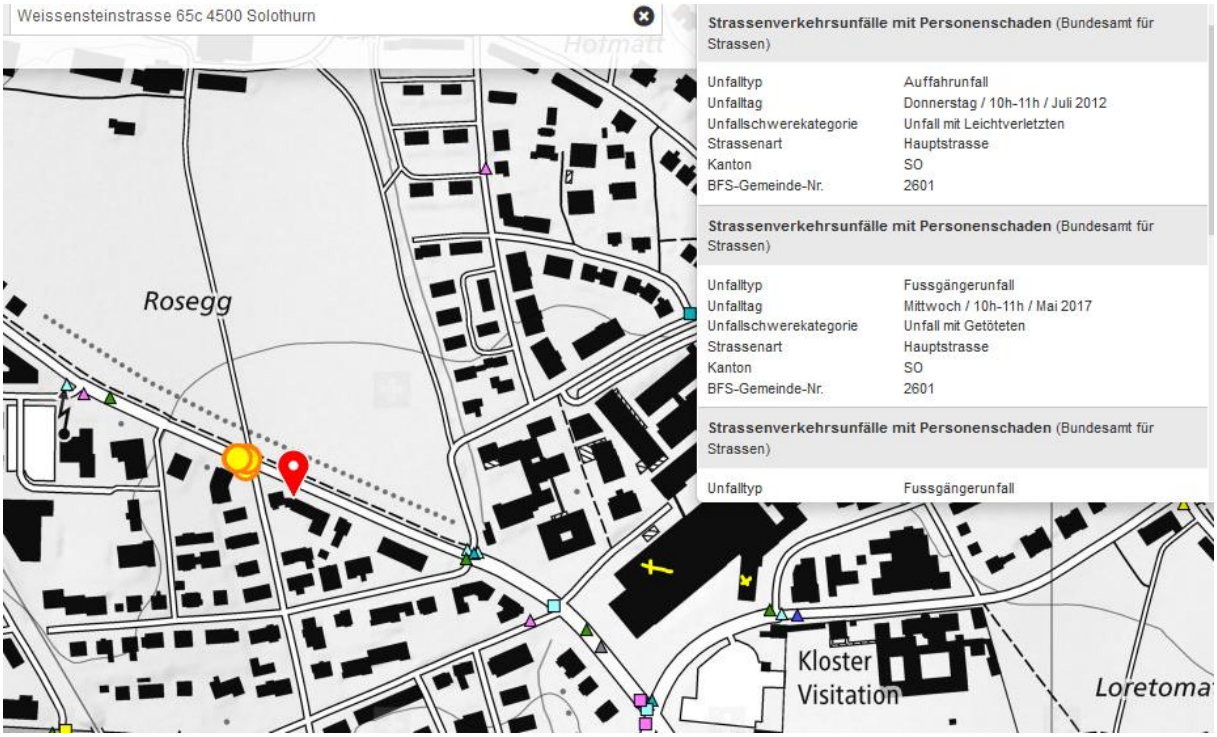

Weissensteinstrasse 67 4500 Solothurn
Objekt-Information
Strassenverkehrsunfälle mit Personenschaden (Bundesamt für Strassen)
Unfalltyp Fussgängerunfall
Unfalltag Mittwoch / 10h-11h / Mai 2017
Unfallschwerekategorie Unfall mit Getöteten
Strassenart Hauptstrasse
Kanton SO
BFS-Gemeinde-Nr. 2601
Strassenverkehrsunfälle mit Personenschaden (Bundesamt für Strassen)
Unfalltyp Fussgängerunfall
Unfalltag Sonntag / 21h-22h / Juni 2014
Unfallschwerekategorie Unfall mit Schwerverletzten
Strassenart Hauptstrasse
Kanton SO
BFS-Gemeinde-Nr. 2601

© 2018 Google
2 m

Aufnahmezeitpunkt dieses Bildes entspricht etwa dem Unfallzeitpunkt, Mai...September vergleichbar beleuchtet. Auch zusätzlich ein Hell-Dunkel Problem.

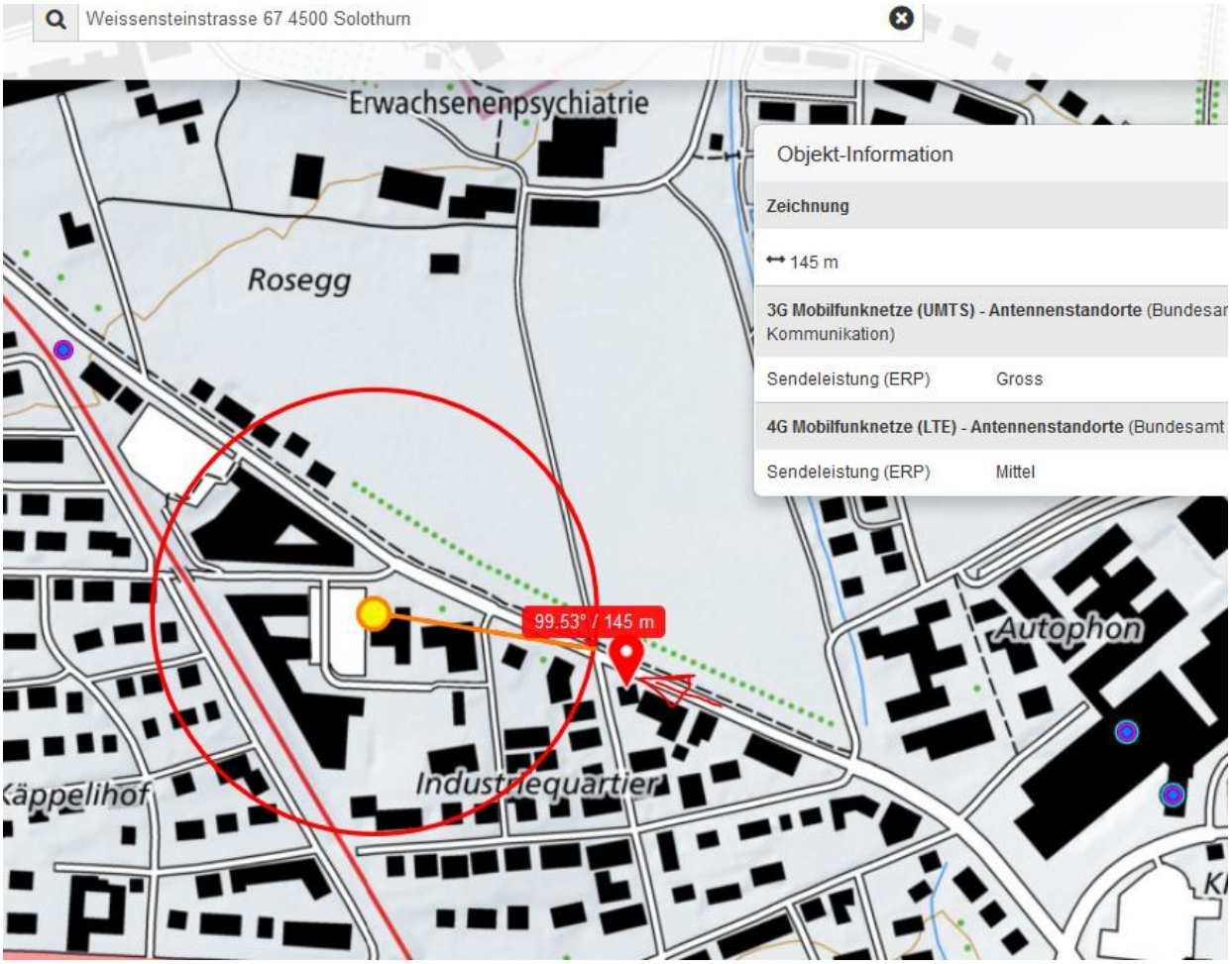

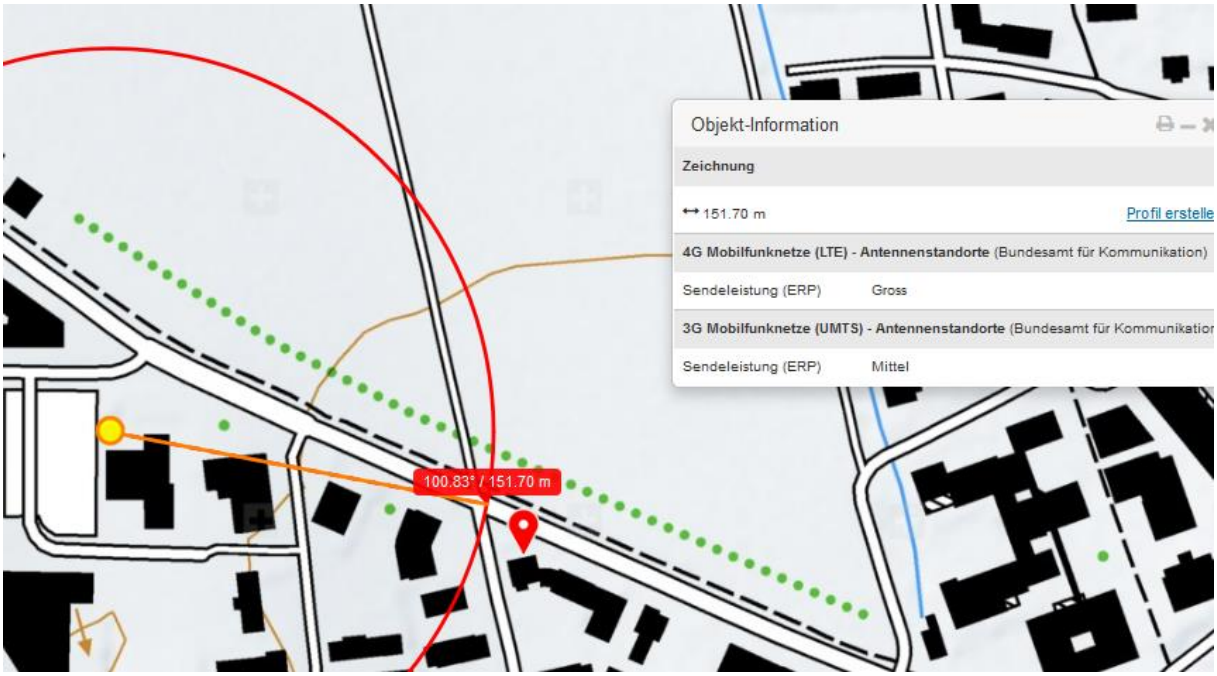
Objekt-Information
Zeichnung
151.70 m
Profil erstelle
4G Mobilfunknetze (LTE) - Antennenstandorte (Bundesamt für Kommunikation)
Sendeleistung (ERP) Gross
3G Mobilfunknetze (UMTS) - Antennenstandorte (Bundesamt für Kommunikatior
Sendeleistung (ERP) Mittel
100.83° / 151.70 m

Weissensteinstrass

71 Weissensteinstrasse
© 2017 Google
Bildaufnahmedatum: 9/2013 47°12'50.22" N 7°31'14.96" O

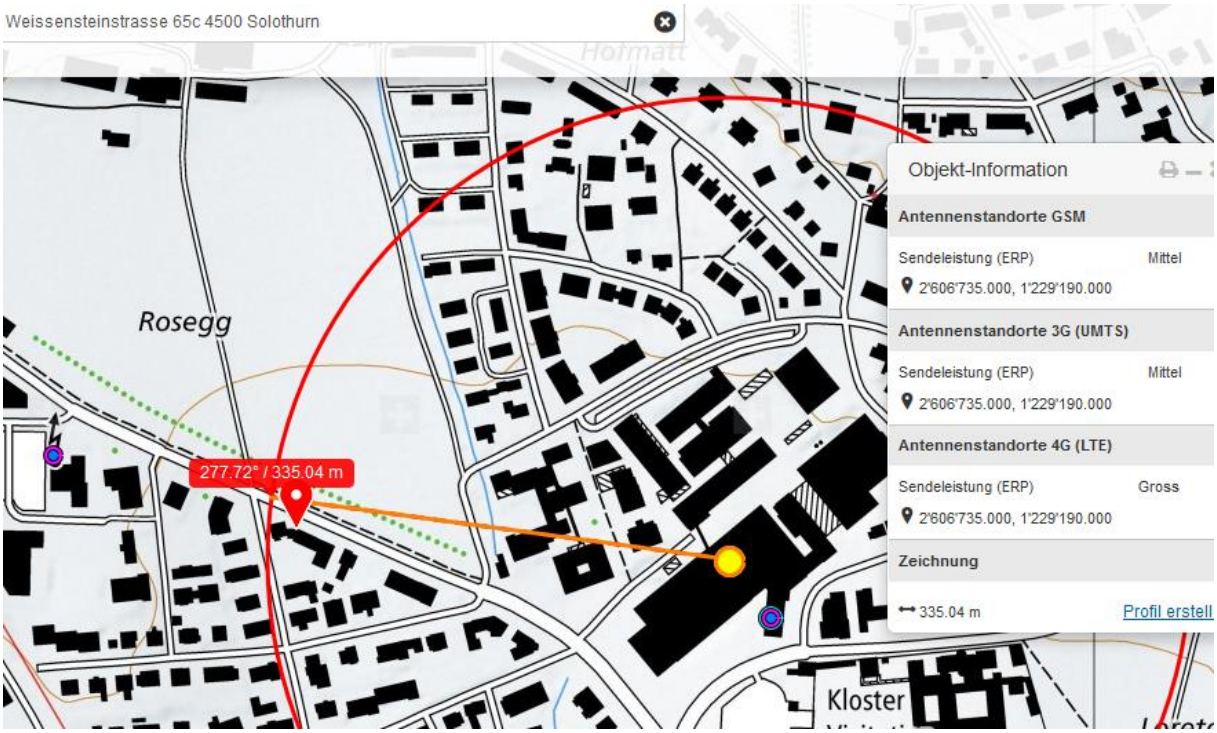
Weissensteinstrasse 65c 4500 Solothurn
Hofmatt
Rosegg
277.72° / 335.04 m
Kloster
Objekt-Information
Antennenstandorte GSM
Sendeleistung (ERP) Mittel
2'606'735.000, 1'229'190.000
Antennenstandorte 3G (UMTS)
Sendeleistung (ERP) Mittel
2'606'735.000, 1'229'190.000
Antennenstandorte 4G (LTE)
Sendeleistung (ERP) Gross
2'606'735.000, 1'229'190.000
Zeichnung
335.04 m
Profil erstell

Mit zunehmender Distanz zu diesem hoch angesetzten Sender verschlechtert sich - auch aufgrund des Einstrahlwinkels - der Reflexionsgrad der Heckscheibe und die Strahlung erreicht die Fahrerin direkt.

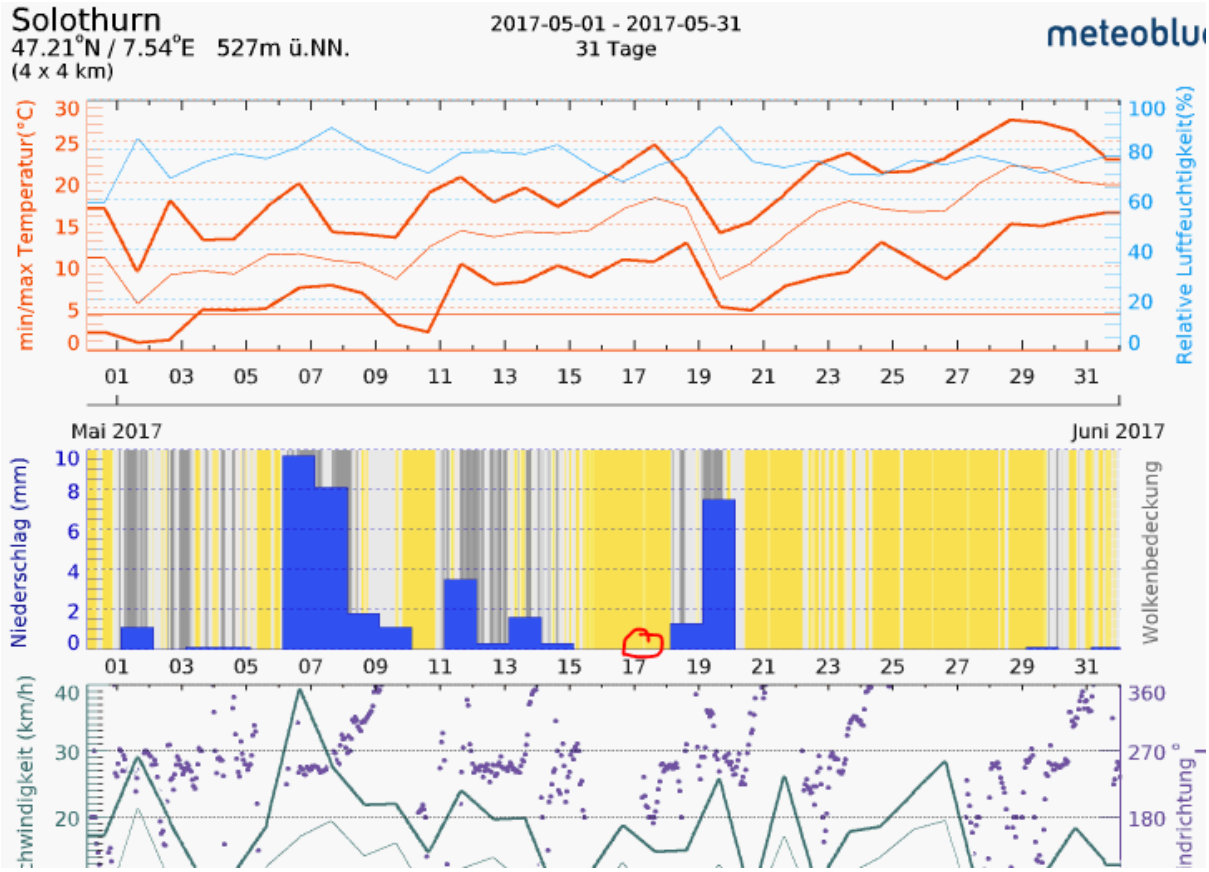

Zum Verständnis der neurologischen Abläufe bei solchen Unfällen:

Niels Kuster et al. NFP 57
http://www.snf.ch/SiteCollectionDocuments/nfp/nfp57/nfp57_synthese_d.pdf

«Der unklare Unfall in der Verkehrsmedizin» (AGU-Seminar 2015)

Dr. Ulfert Grimm Fachbereich Verkehrsmedizin Institut für Rechtsmedizin St.Gallen

http://agu.ch/1.0/pdf/agu-seminar15.pdf

https://www.hansuelistettler.ch/elektrosmog/elektrosmog-im-verkehr/einleitung

«Wirkungen des Mobil- und Kommunikationsfunks», eine Schriftenreihe der Kompetenzinitiative zum Schutz von Mensch, Umwelt und Demokratie e.V. :

https://www.diagnose-funk.org/publikationen/dokumente-downloads/kompetenzinitiative-broschuerenreihe