Samedan: Selbstunfall verursacht und weitergefahren

Am Freitagabend (27.4.18**) hat ein Autolenker in Samedan einen Selbstunfall verursacht. Er verletzte sich leicht und musste sich einer Blut- und Urinprobe unterziehen.**

Der 38-Jährige fuhr kurz nach 18.30 Uhr auf der Engadinerstrasse H27 von Celerina in Richtung Samedan. Ende einer langen Geraden, der sogenannten Shellstrasse, kollidierte das Auto mit der Böschung im Kreiselinnern. Es hob ab und schlug heftig auf der Fahrbahn auf. Der Mann fuhr mit seinem beschädigten Auto auf der H27 noch rund zweihundert Meter weiter bis zu einem Firmenareal. Drittpersonen meldeten den Verkehrsunfall der Einsatzleitzentrale der Kantonspolizei Graubünden und eine Polizeipatrouille konnte den Lenker kurz darauf antreffen. Mit leichten Verletzungen wurde er ins Spital nach Samedan gebracht, wo ihm eine Blut- und Urinprobe entnommen wurde. Zur Reinigung von ausgeflossenen Motorflüssigkeiten wurden die Ölwehr Pontresina, das Tiefbauamt Graubünden und eine Kanalreinigungsfirma aufgeboten.

Samedan
Samedan
© 2013 Google

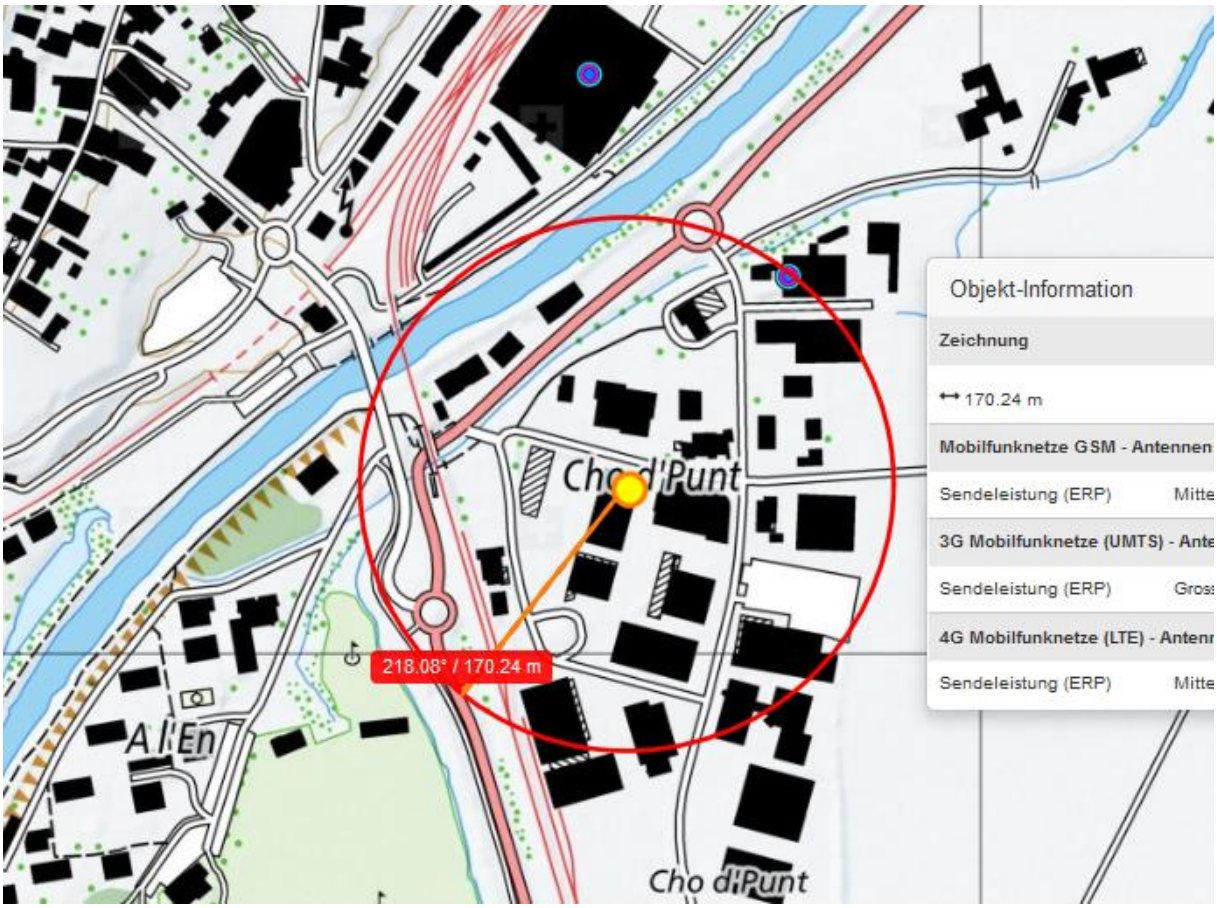
Objekt-Information
Zeichnung
170.24 m
Mobilfunknetze GSM - Antennen
Sendeleistung (ERP) Mitte
3G Mobilfunknetze (UMTS) - Ante
Sendeleistung (ERP) Gross
4G Mobilfunknetze (LTE) - Antenn
Sendeleistung (ERP) Mitte
218.08° / 170.24 m
Cho d'Punt
Cho d'Punt
A l'En

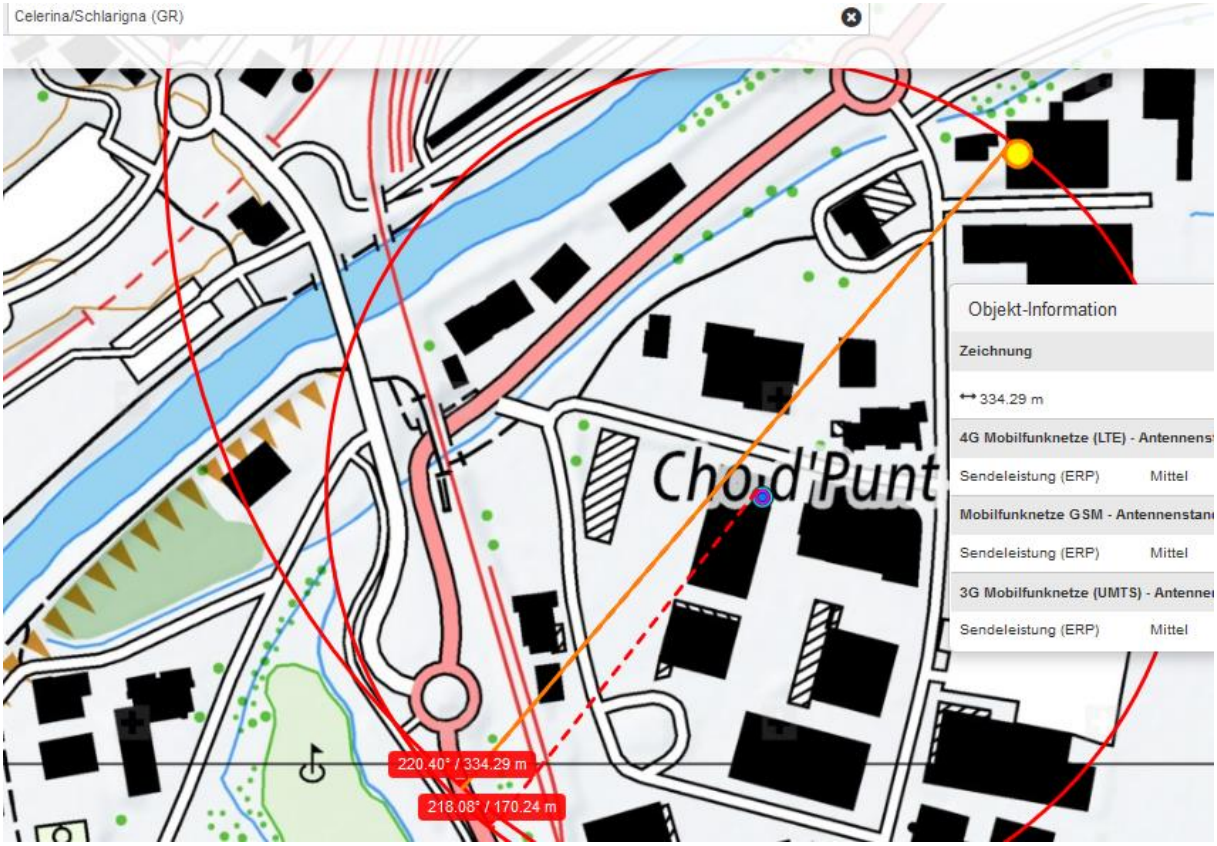
Celerina/Schlarigna (GR)
Objekt-Information
Zeichnung
334.29 m
4G Mobilfunknetze (LTE) - Antennens
Sendeleistung (ERP) Mittel
Mobilfunknetze GSM - Antennenstan
Sendeleistung (ERP) Mittel
3G Mobilfunknetze (UMTS) - Antenne
Sendeleistung (ERP) Mittel
Cho d'Punt
220.40° / 334.29 m
218.08° / 170.24 m

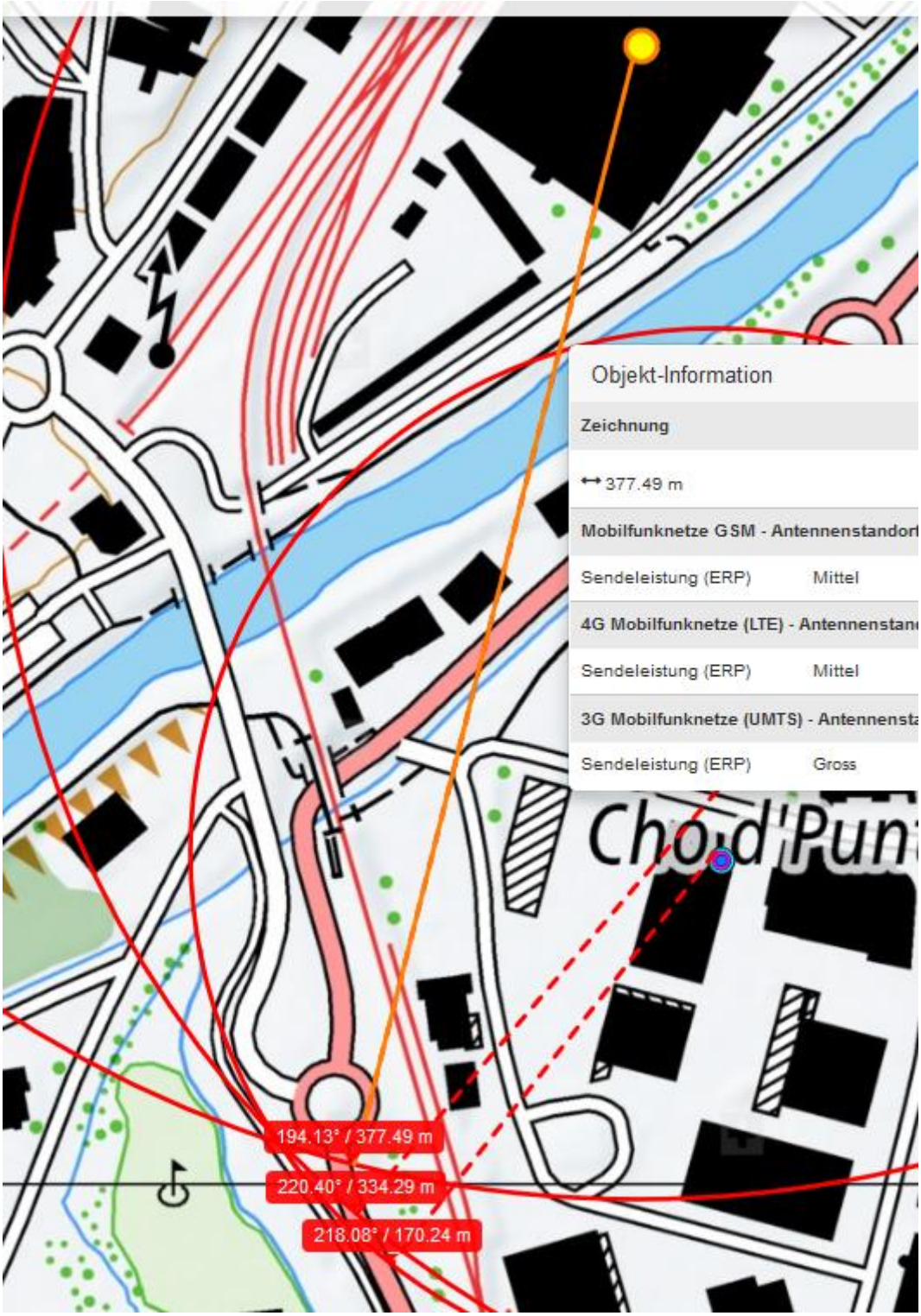
Objekt-Information
Zeichnung
377.49 m
Mobilfunknetze GSM - Antennenstandort
Sendeleistung (ERP) Mittel
4G Mobilfunknetze (LTE) - Antennenstan
Sendeleistung (ERP) Mittel
3G Mobilfunknetze (UMTS) - Antennensta
Sendeleistung (ERP) Gross
Cho d'Pun
194.13° / 377.49 m
220.40° / 334.29 m
218.08° / 170.24 m

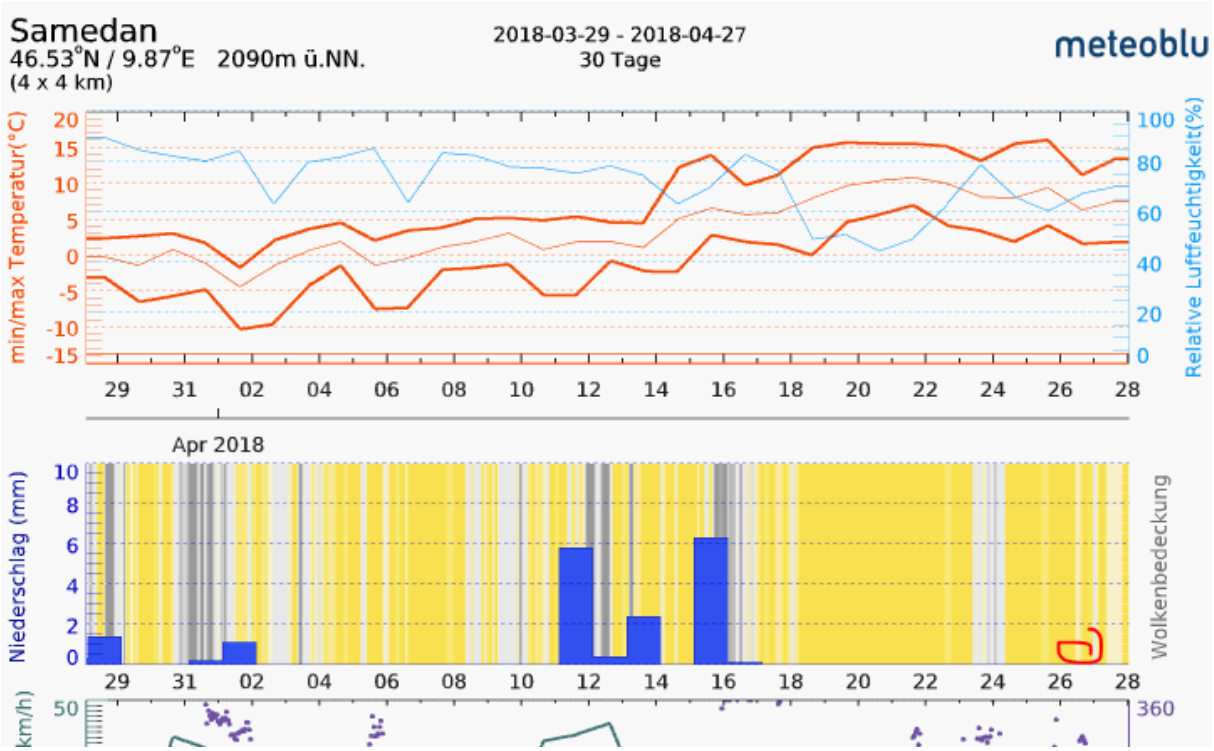
Samedan
46.53°N / 9.87°E 2090m ü.NN.
(4 x 4 km)
2018-03-29 - 2018-04-27
30 Tage
meteoblu
min/max Temperatur(°C)
Relative Luftfeuchtigkeit(%)
Apr 2018
Niederschlag (mm)
Wolkenbedeckung
km/h)