Polizeikommando
Kommunikation und Medien
Werkhofstrasse 33
4503 Solothurn
Telefon +41 (0)32 627 71 12
medien.mail@kapo.so.ch
www.polizei.so.ch

Medienmitteilung vom 13. Mai 2017
A1 Gunzgen: Selbstunfall infolge Übermüdung

Infolge Übermüdung verursachte heute Morgen ein Autolenker auf der Autobahn A1 bei Gunzgen einen Selbstunfall. Er zog sich dabei leichte Verletzungen zu.

Ein Autolenker war am Samstag, 13. Mai 2017, gegen 6.20 Uhr, auf der Normalspur der Autobahn A1 in Fahrtrichtung Zürich unterwegs als er wegen Übermüdung kurz einnickte. In der Folge überquerte er die beiden Überholstreifen und kollidierte frontal mit der Mittelleitplanke. Der 58-jährige Lenker zog sich dabei leichte Verletzungen zu. Er wurde mit der Ambulanz zur Kontrolle in ein Spital gebracht. Das Fahrzeug erlitt Totalschaden. Die durch den Unfall verschobene Mittelleitplanke wurde durch die NSNW wieder instand gestellt.

Für Rückfragen: Thomas Kummer, Kommunikation und Medien,

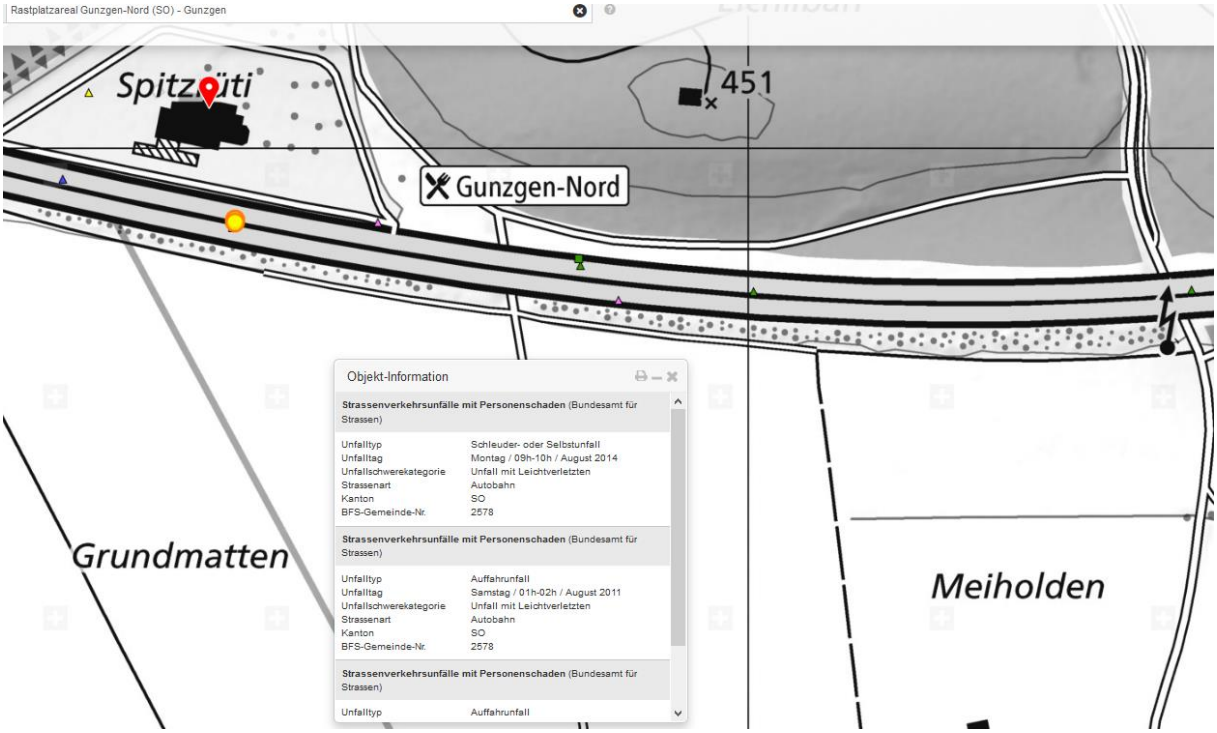
Rastplatzareal Gunzgen-Nord (SO) - Gunzgen
Spitzöiti
451
Gunzgen-Nord
Grundmatten
Meiholden
Objekt-Information
Strassenverkehrsunfälle mit Personenschaden (Bundesamt für Strassen)
Unfalltyp Schleuder- oder Selbstunfall
Unfalltag Montag / 09h-10h / August 2014
Unfallschwerekategorie Unfall mit Leichtverletzten
Strassenart Autobahn
Kanton SO
BFS-Gemeinde-Nr. 2578
Strassenverkehrsunfälle mit Personenschaden (Bundesamt für Strassen)
Unfalltyp Auffahrunfall
Unfalltag Samstag / 01h-02h / August 2011
Unfallschwerekategorie Unfall mit Leichtverletzten
Strassenart Autobahn
Kanton SO
BFS-Gemeinde-Nr. 2578
Strassenverkehrsunfälle mit Personenschaden (Bundesamt für Strassen)
Unfalltyp Auffahrunfall

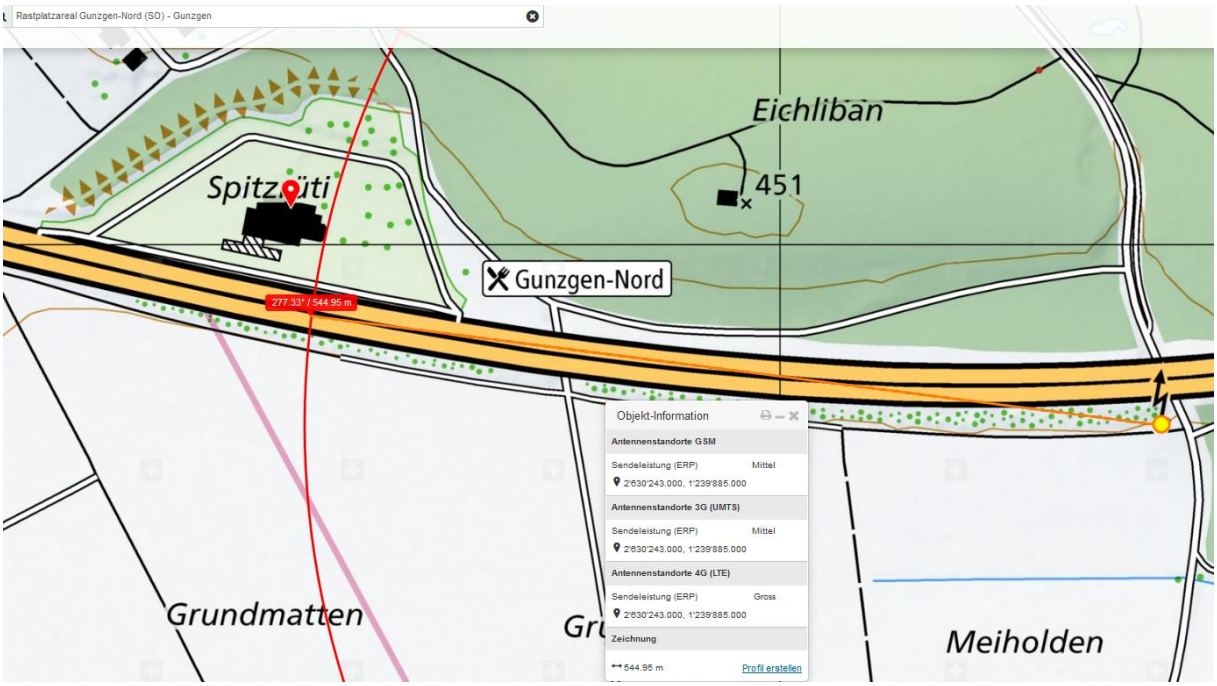
Rastplatzareal Gunzgen-Nord (SO) - Gunzgen
Eichliban
451
Spitzäiti
Gunzgen-Nord
277.33° / 544.95 m
Objekt-Information
Antennenstandorte GSM
Sendeleistung (ERP) Mittel
2'630'243.000, 1'239'885.000
Antennenstandorte 3G (UMTS)
Sendeleistung (ERP) Mittel
2'630'243.000, 1'239'885.000
Antennenstandorte 4G (LTE)
Sendeleistung (ERP) Gross
2'630'243.000, 1'239'885.000
Zeichnung
544.95 m
Profil erstellen
Grundmatten
Meiholden

Objekt-Information
Antennenstandorte GSM
Sendeleistung (ERP) Mittel
2'630'243.000, 1'239'885.000
Antennenstandorte 3G (UMTS)
Sendeleistung (ERP) Mittel
2'630'243.000, 1'239'885.000
Zeichnung
544.95 m
Profil erstellen

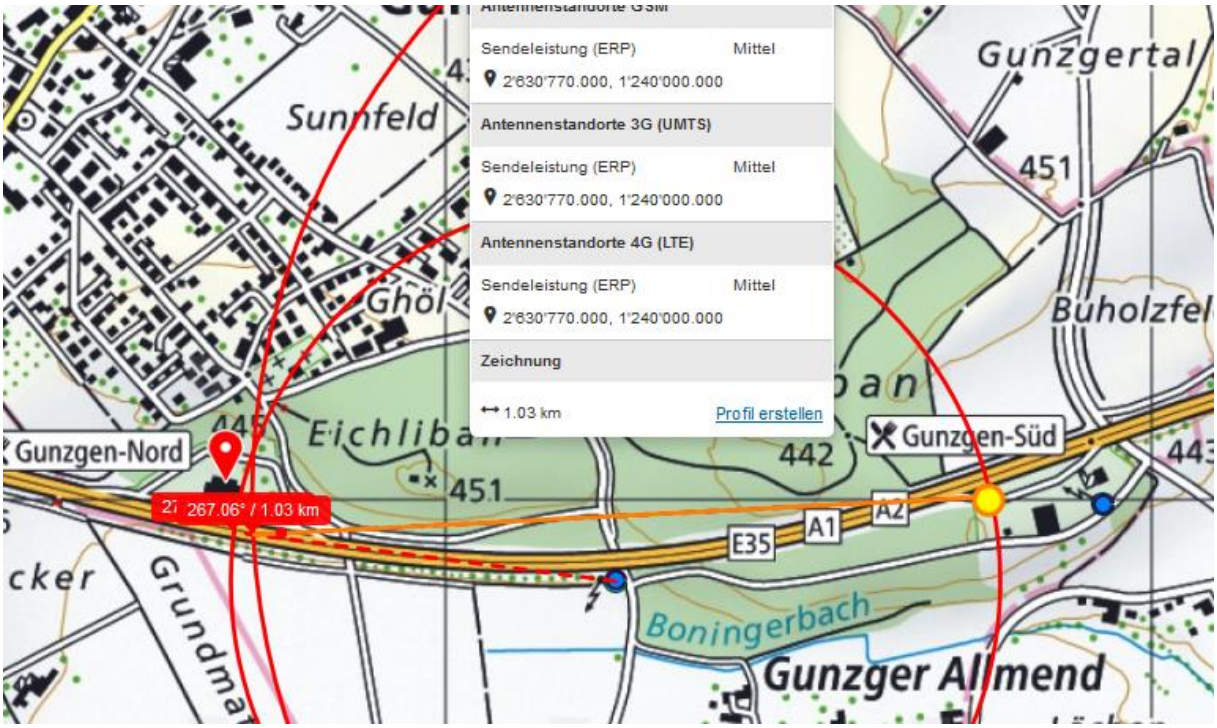
Sendeleistung (ERP) Mittel
2'630'770.000, 1'240'000.000
Antennenstandorte 3G (UMTS)
Sendeleistung (ERP) Mittel
2'630'770.000, 1'240'000.000
Antennenstandorte 4G (LTE)
Sendeleistung (ERP) Mittel
2'630'770.000, 1'240'000.000
Zeichnung
1.03 km
Profil erstellen
Gunzgertal
Sunnfeld
Gunzgen-Nord
Gunzgen-Süd
267.06° / 1.03 km
Eichliban
Buholzfel
Boningerbach
Gunzger Allmend
Grundmat
E35
A1
A2
451
442

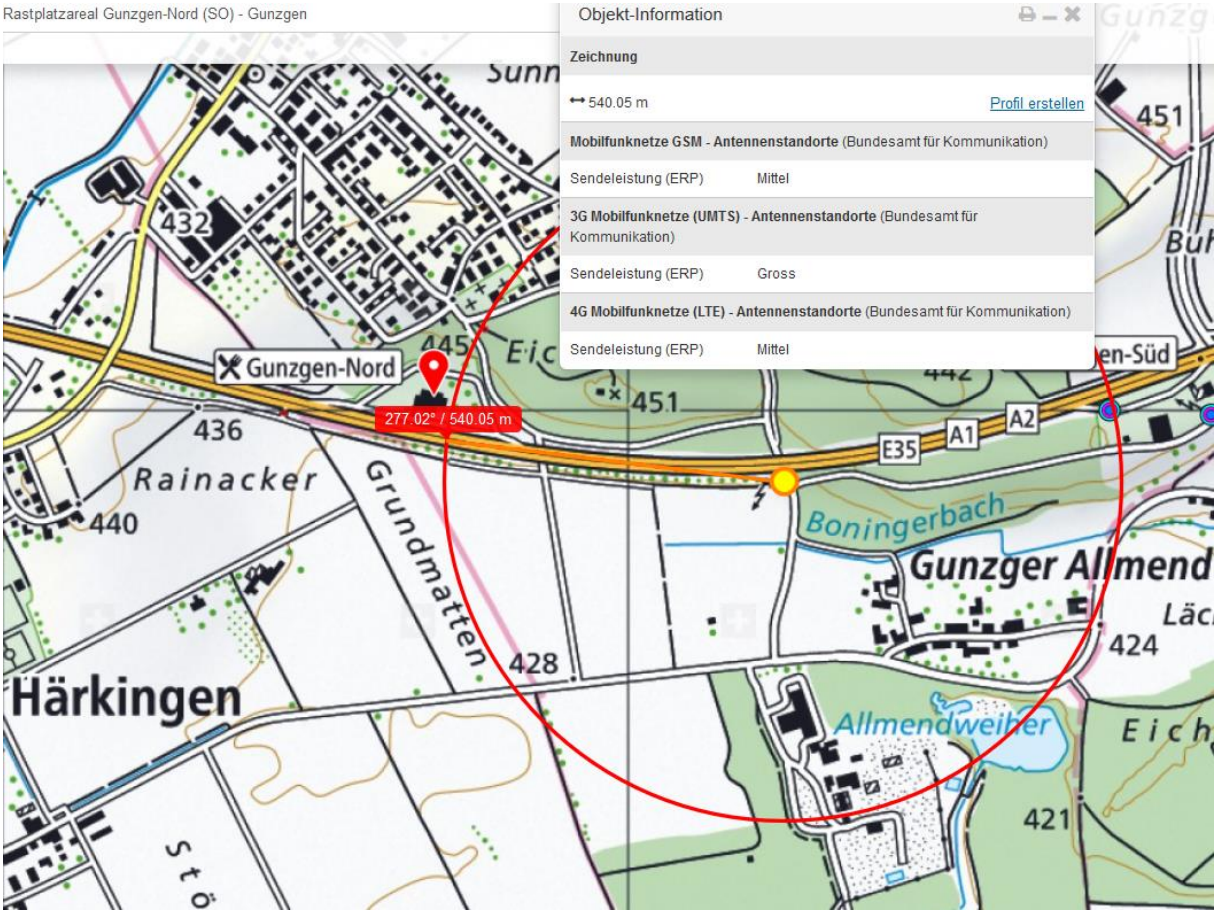
Rastplatzareal Gunzgen-Nord (SO) - Gunzgen
Objekt-Information
Zeichnung
540.05 m
Profil erstellen
Mobilfunknetze GSM - Antennenstandorte (Bundesamt für Kommunikation)
Sendeleistung (ERP) Mittel
3G Mobilfunknetze (UMTS) - Antennenstandorte (Bundesamt für Kommunikation)
Sendeleistung (ERP) Gross
4G Mobilfunknetze (LTE) - Antennenstandorte (Bundesamt für Kommunikation)
Sendeleistung (ERP) Mittel
Gunzgen-Nord
277.02° / 540.05 m
Rainacker
Grundmatten
Boningerbach
Gunzger Allmend
Härkingen
Allmendweiher
E35
A1
A2
451
432
436
440
428
424
421

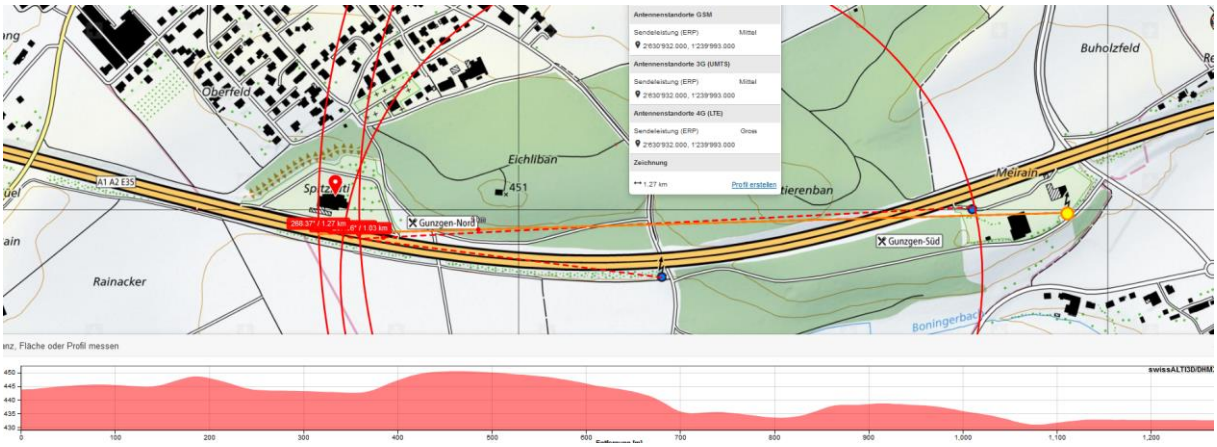

Diese 3 Sender frontal von hohen Masten, die die umliegenden Erhebungen überstrahlen, liegen alle auf einer gemeinsamen Strahlrichtung im eingestellten Hauptsendewinkel zur Autobahn. Unfallschwerpunkt.

Querende HS Ebene 3 vor 2.300m

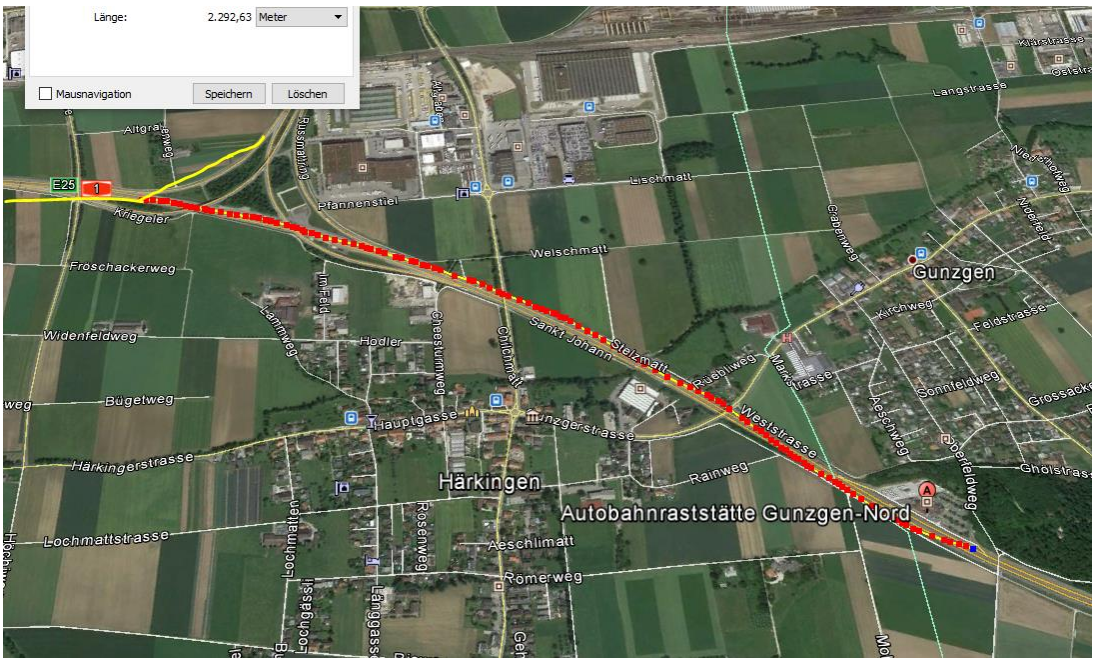

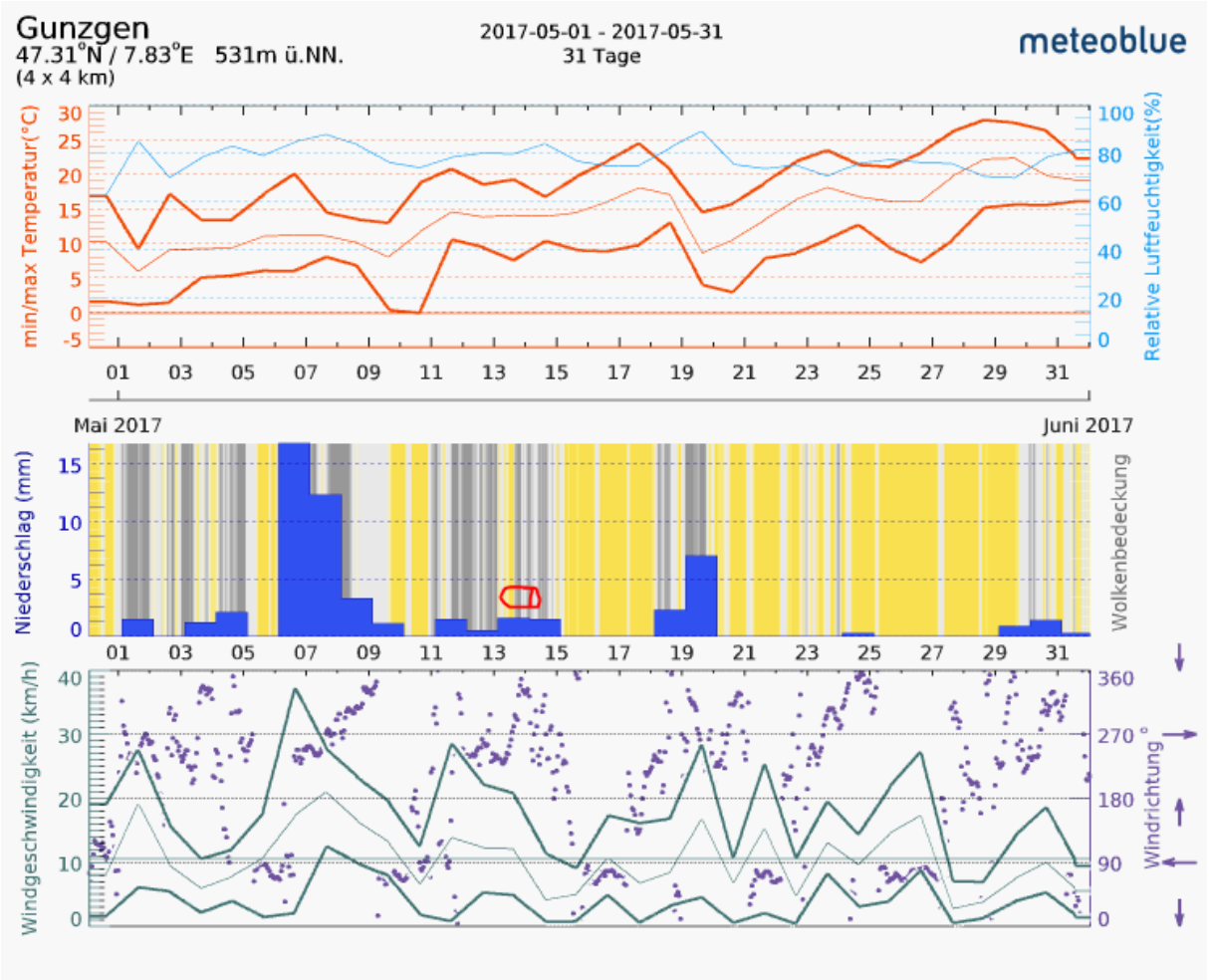
Gunzgen
47.31°N / 7.83°E 531m ü.NN.
(4 x 4 km)
2017-05-01 - 2017-05-31
31 Tage
meteoblue
min/max Temperatur(°C)
Relative Luftfeuchtigkeit(%)
Mai 2017
Juni 2017
Niederschlag (mm)
Wolkenbedeckung
Windgeschwindigkeit (km/h)
Windrichtung °