Twann: Autolenker bei Kollision verletzt

6. November 2017

Am Montagnachmittag sind in Twann ein Auto und ein Lastwagen kollidiert. Der Autolenker musste verletzt mit einer Ambulanz ins Spital gebracht werden. Es kam zu Verkehrsbehinderungen.

Am Montag, 6. November 2017, kurz nach 1510 Uhr, wurde der Kantonspolizei Bern gemeldet, dass es auf der Neuenburgstrasse in Twann zu einem Unfall gekommen sei. Nach ersten Erkenntnissen war ein Auto von **Biel in Richtung Neuenburg** unterwegs gewesen, als es aus noch zu klärenden Gründen auf die Gegenfahrbahn geriet. In der Folge kam es auf Höhe der Hausnummer 72 zur seitlich-frontalen Kollision mit einem Lastwagen, welcher in entgegengesetzte Richtung fuhr.

Der Autolenker wurde beim Aufprall verletzt und im Fahrzeug eingeklemmt. Er musste durch Angehörige der Berufsfeuerwehr Biel aus dem Fahrzeug befreit und anschliessend durch ein Ambulanzteam ins Spital gebracht werden. Der Lastwagenlenker blieb unverletzt.

Aufgrund des Unfalls kam es zu Verkehrsbehinderungen. Für die Dauer der Arbeiten auf der Unfallstelle musste der Strassenabschnitt zwischen dem Seefeldkreisel in Biel und Ligerz gesperrt werden. Eine Umleitung wurde an verschiedenen Standorten signalisiert.

(jad)

http://www.police.be.ch/police/de/index/medien/medien.meldungNeu.html/police/de/meldungen/police/news/2017/11/20171106_1816_twann_autolenkerbeikollisionverletzt

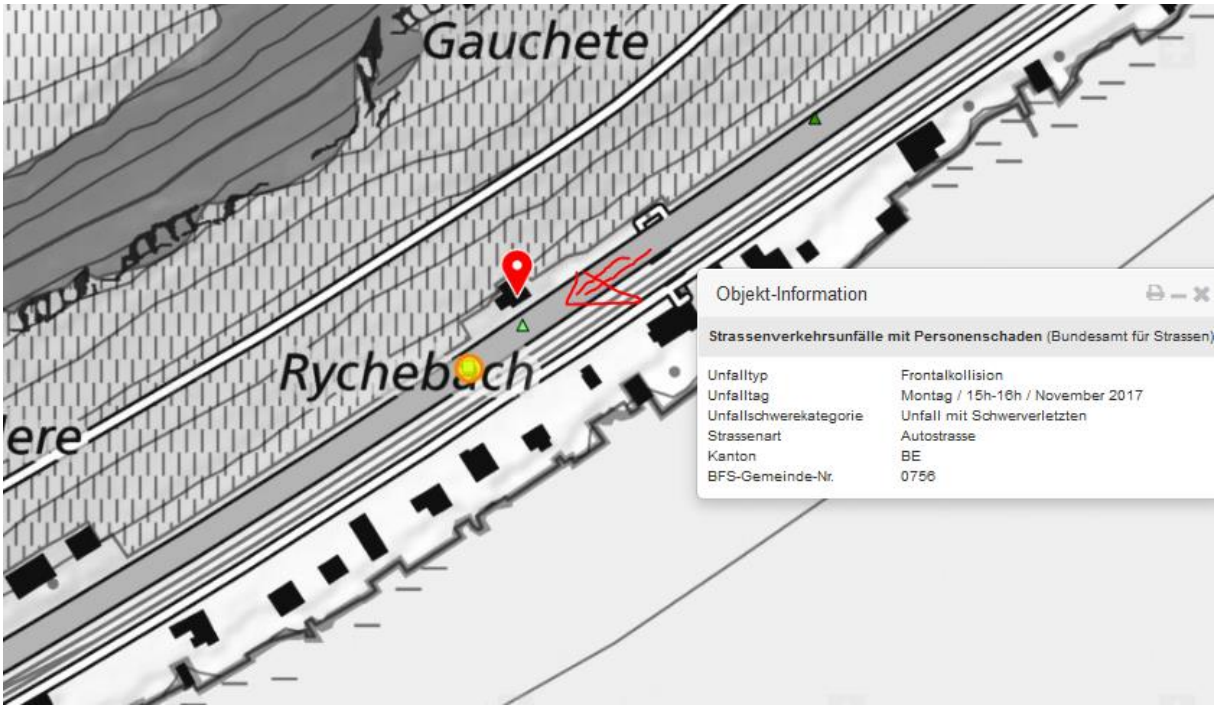

© 2017 Google
© 2017 Google
© 2009 GeoBasis-DE/BKG
Bildaufnahmedatum: 7/2014

Herfahrt von Wingreis, Sender in/auf diesem Haus. Wenn Senderhöhe über 12...bis 14 m ist, wird die Unfallstelle einwandfrei von hinten bestrahlt, der Hügel von 6m im Weinberg ist in der Mitte. Fahrerkopf 1.20 m über Fahrbahn.

Sender folgt Fahrzeug somit von hinten über mehrere hundert Meter.

Auf Hauptsenderichtung.

Karosserieform ist nicht bekannt.

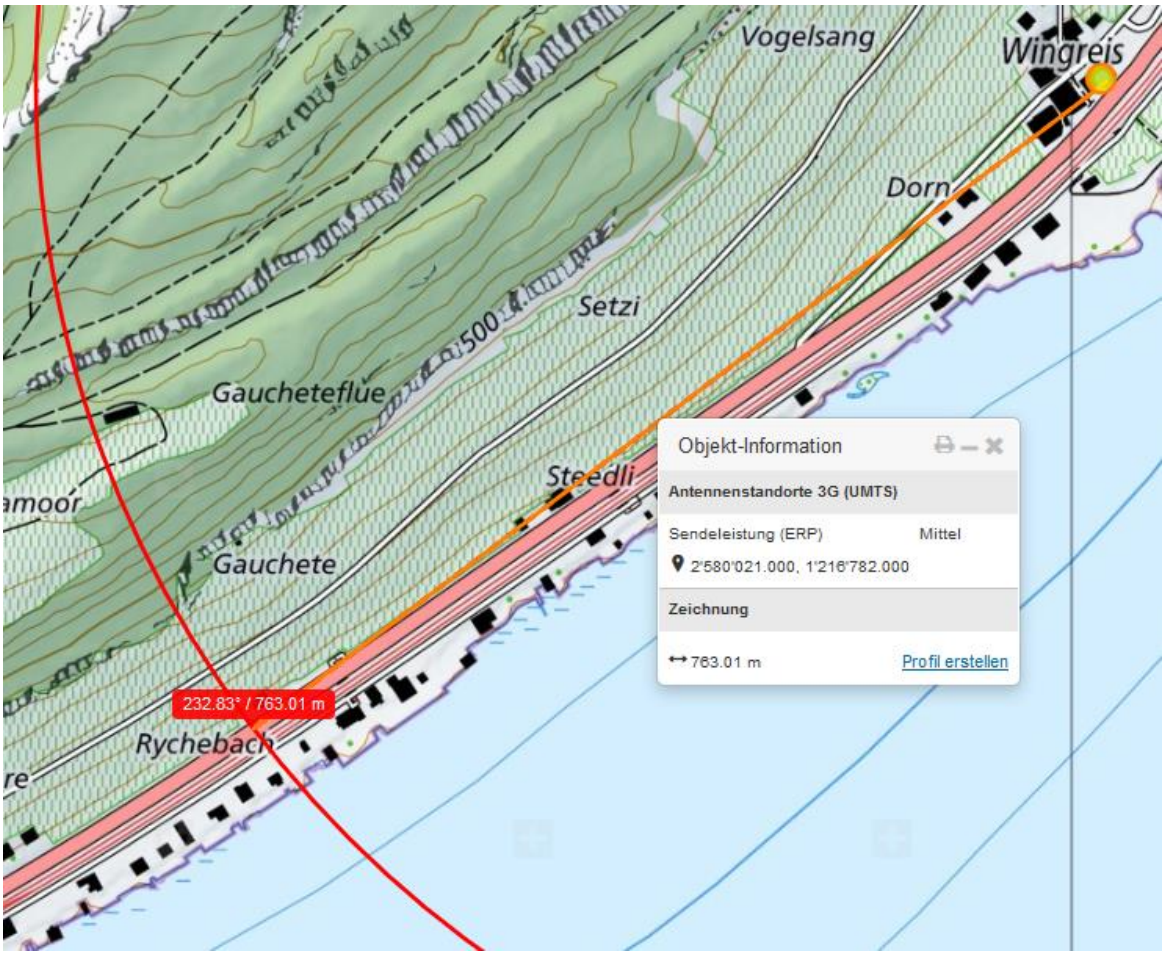

Auf google-Karte könnte eine Verbindung hinter den Gebäuden bestehen, auf der Bakomkarte nicht.

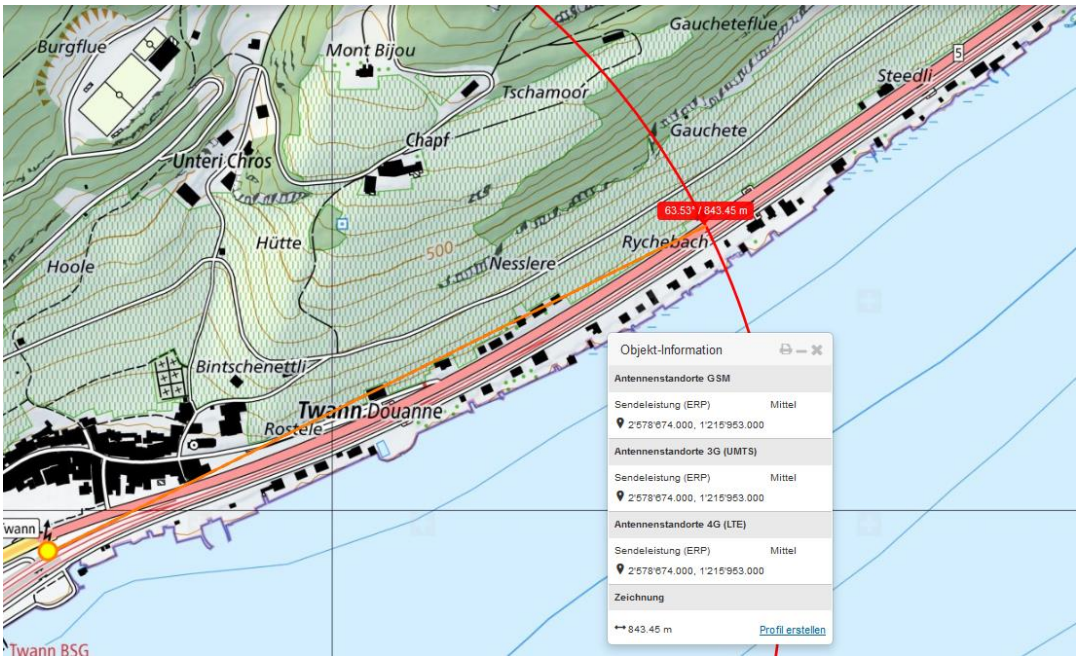

Der frontale Sender kommt somit vermutlich nicht über die Gebäudegruppe und den Rebberg hinaus.

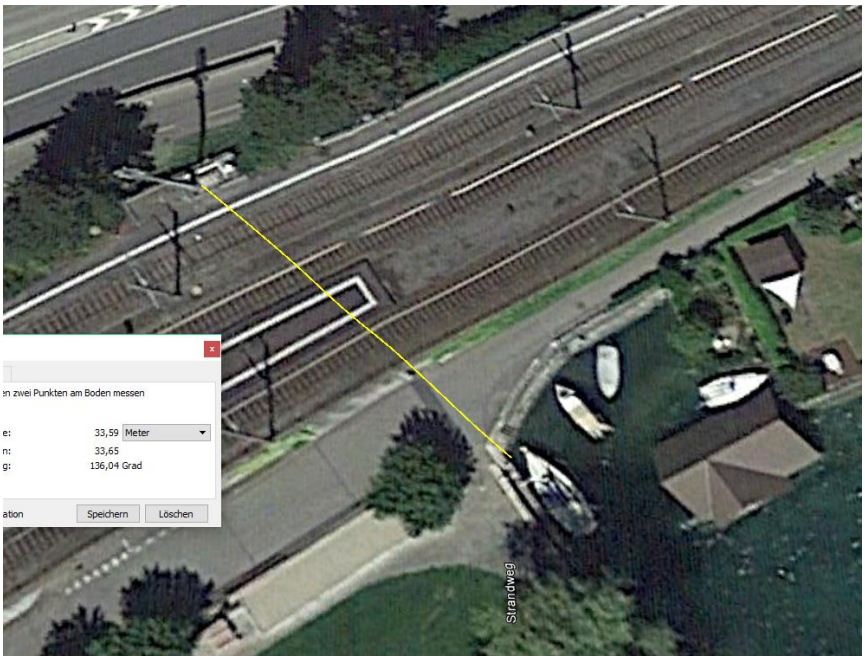

Position stimmt überein.

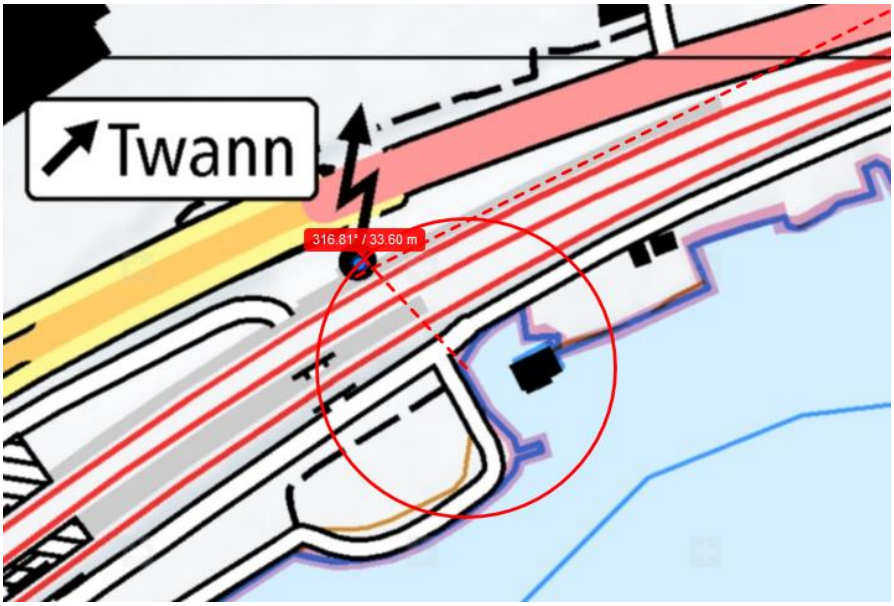

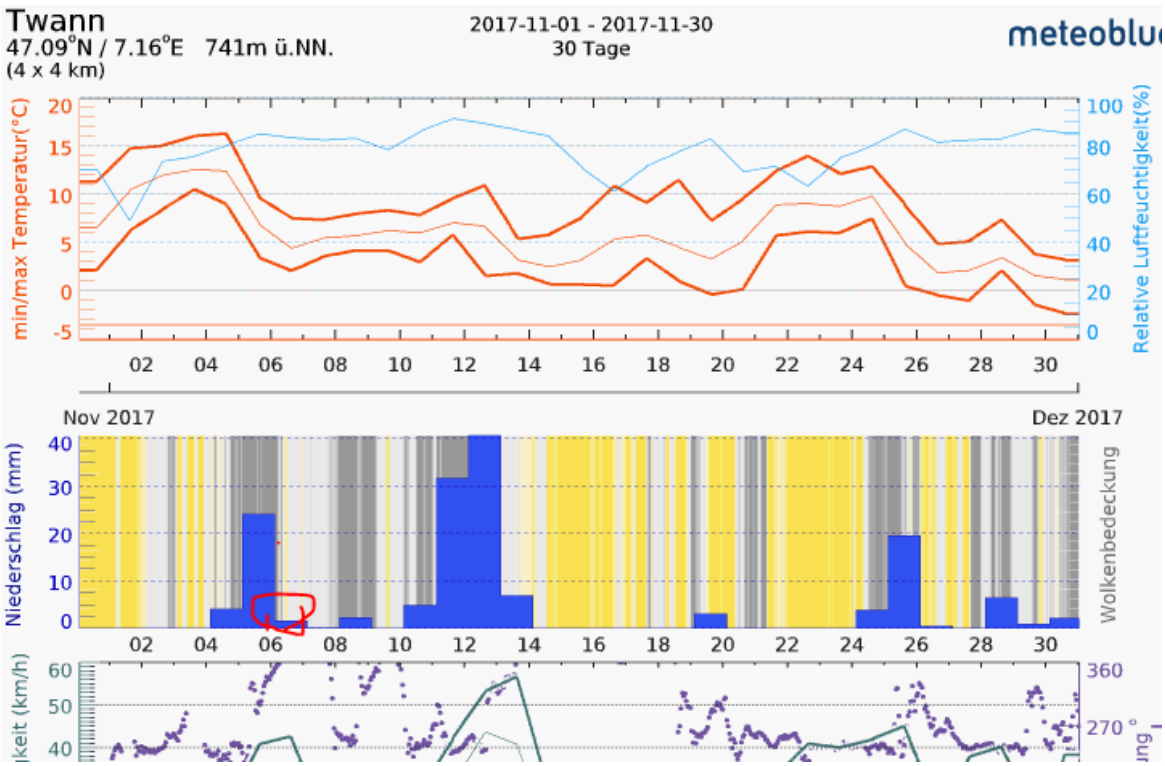
Twann
47.09°N / 7.16°E 741m ü.NN.
(4 x 4 km)
2017-11-01 - 2017-11-30
30 Tage
meteoblu
min/max Temperatur(°C)
Relative Luftfeuchtigkeit(%)
Nov 2017
Dez 2017
Niederschlag (mm)
Wolkenbedeckung