Oeschgen/A3: Gegen Mittelleitplanke geprallt und weitergefahren – Führerausweis aberkannt

Ein spanischer Autofahrer prallte am Sonntag gegen eine Mittelleitplanke und fuhr danach einfach weiter. Die Kantonspolizei, die eine Meldung von einer Drittperson erhalten hatte, konnte den 28-jährigen Unfallfahrer anhalten.

Am Sonntag, 29. April 2018, kurz nach 16.00 Uhr fuhr ein 28-jähriger Spanier mit seinem Audi auf der Autobahn A3, Fahrbahn Zürich, von **Eiken Richtung Frick**. Auf Höhe Gemeindegebiet Oeschgen geriet er nach links und prallte gegen die Mittelleitplanke. Eine aufmerksame Drittperson meldete diesen Sachverhalt via Polizeinotruf 117. Der Unfallfahrer setzte die Fahrt Richtung Bözbergtunnel fort. Eine Patrouille der Kantonspolizei konnte das signalisierte Auto wenige Minuten später bei der Autobahnausfahrt Baden-Dättwil anzuhalten.

Der Automobilist dürfte den Unfall wegen eines Sekundenschlafs verursacht haben. Die Kantonspolizei nahm ihm ein Bussendepositum ab und aberkannte ihm seinen ausländischen Führerausweis.

https://www.ag.ch/de/weiteres/aktuelles/medienportal/medienmitteilung_kapo/medienmitteilungen_kapo/medienmitteilungen_kapo_details_98754.jsp

Koordinate Angefragt 1.5.18 Sehr geehrter Herr Stettler

Zu diesem Unfall existieren keine Koordinaten. Nach der Kollision setzte der Lenker seine Fahrt fort. Im Gegensatz zum Fahrzeug, konnten im Streckenabschnitt an der Mittelleitplanke keine Beschädigungen festgestellt werden.

Freundliche Grüsse Stephan Schneider

Erste Querung nach Gemeindegebiet Eiken, zwei Leiter Ebene 1:

Mit je eigener Schräge über die Autobahn verlaufend:

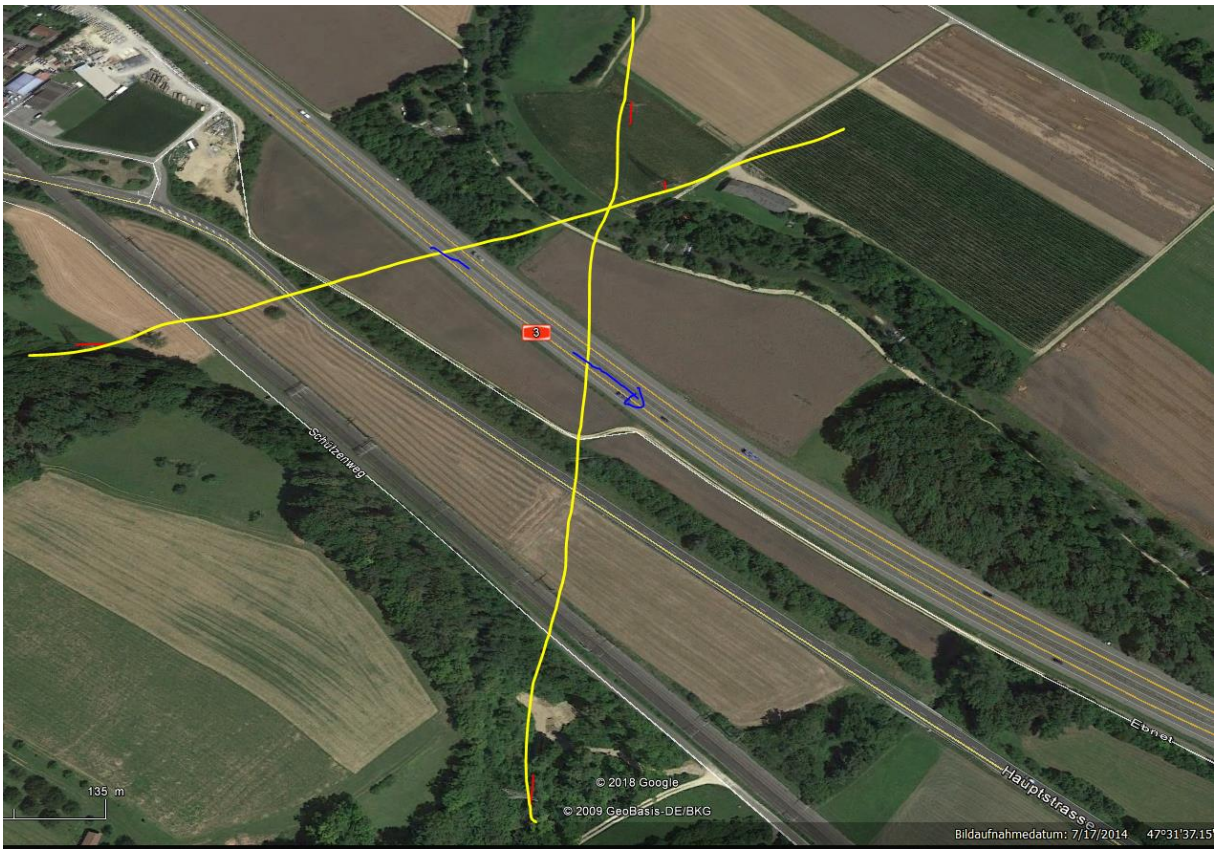

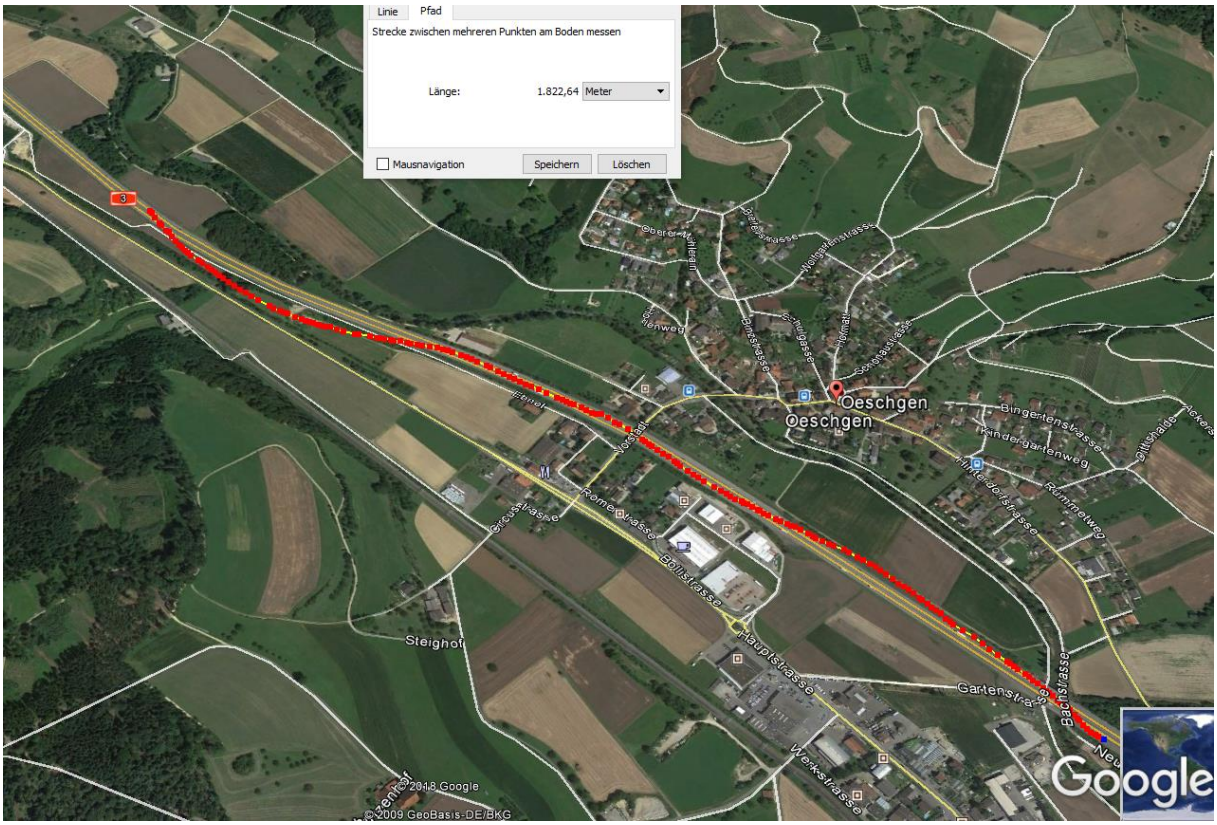

Bis Ende Gemeindegebiet Oeschgen gut 2000m nach Querung 2x Ebene 1

Eine weitere hohe Wahrscheinlichkeit für den Bereich unter dieser Querung

In der Regel sind die Aargauer Ortsbezeichnungen relativ präzise, es würde also Gemeindegebiet von Frick erwähnt, wenn Frick in der Nähe wäre.

Somit ist die Aussage, dass nach Querung der Hochspannungsleitung maximal eine Strecke von 400m gefahren wurde, mit hoher Wahrscheinlichkeit korrekt:

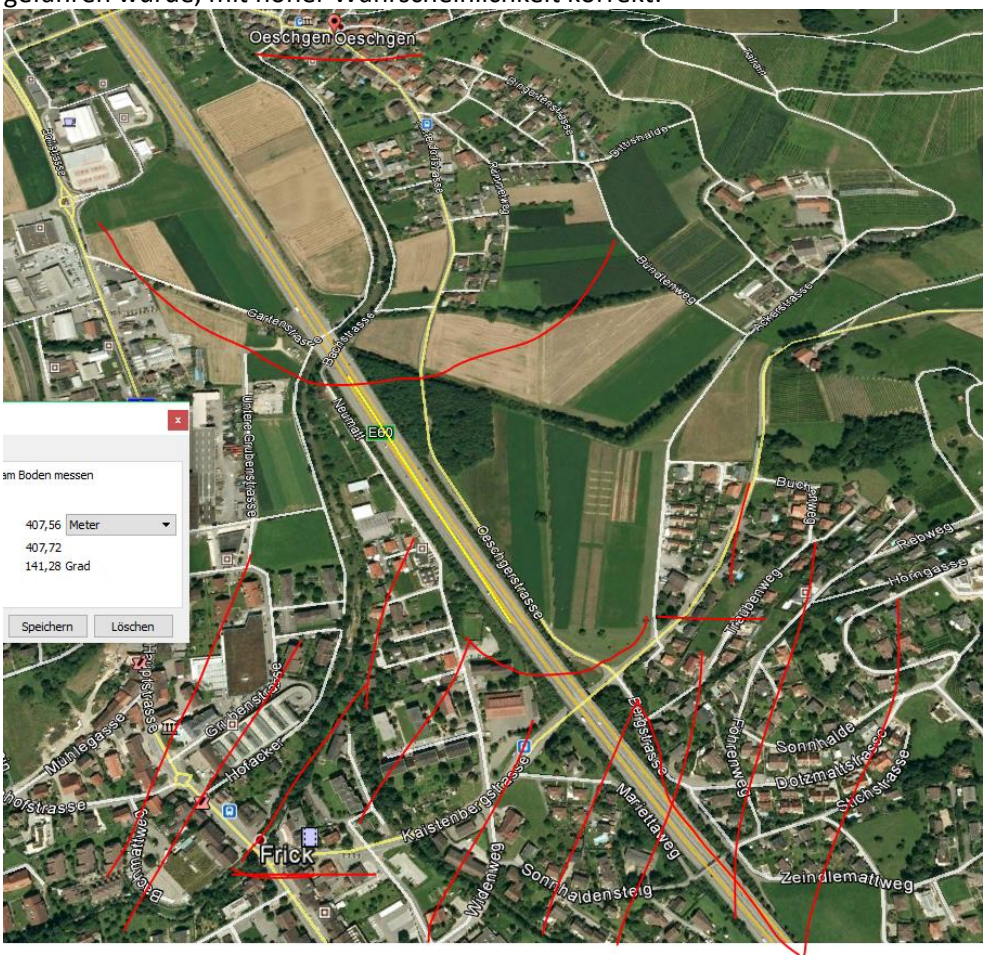

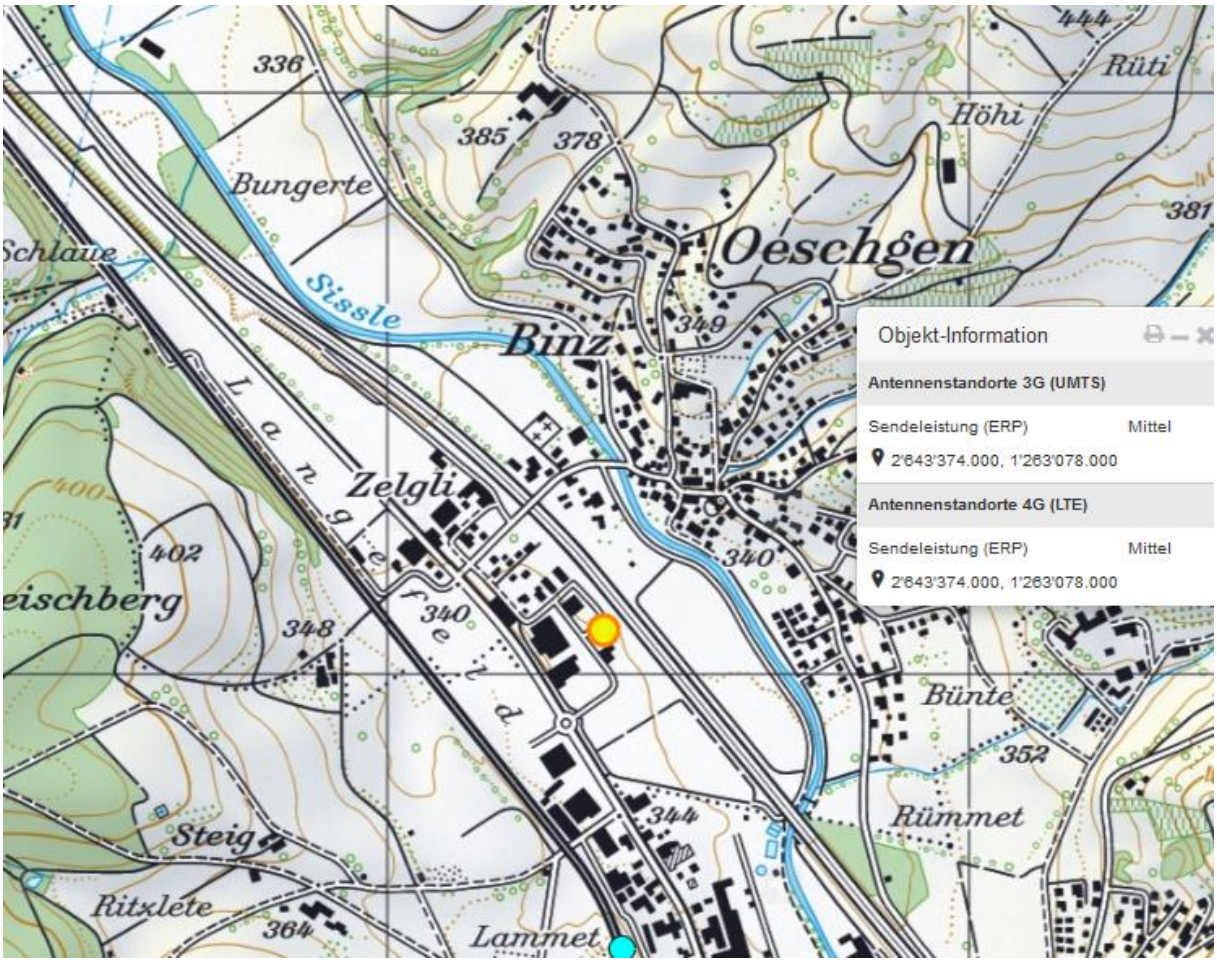
336
385
378
444
Rüti
Höhi
Bungerte
387
Oeschgen
Schlaue
Sissle
Binz
349
Langefeld
Zelgli
400
402
eischberg
348
340
340
Bünte
352
Rümmet
344
Steig
Ritzlete
364
Lammet
Objekt-Information
Antennenstandorte 3G (UMTS)
Sendeleistung (ERP) Mittel
2'643'374.000, 1'263'078.000
Antennenstandorte 4G (LTE)
Sendeleistung (ERP) Mittel
2'643'374.000, 1'263'078.000

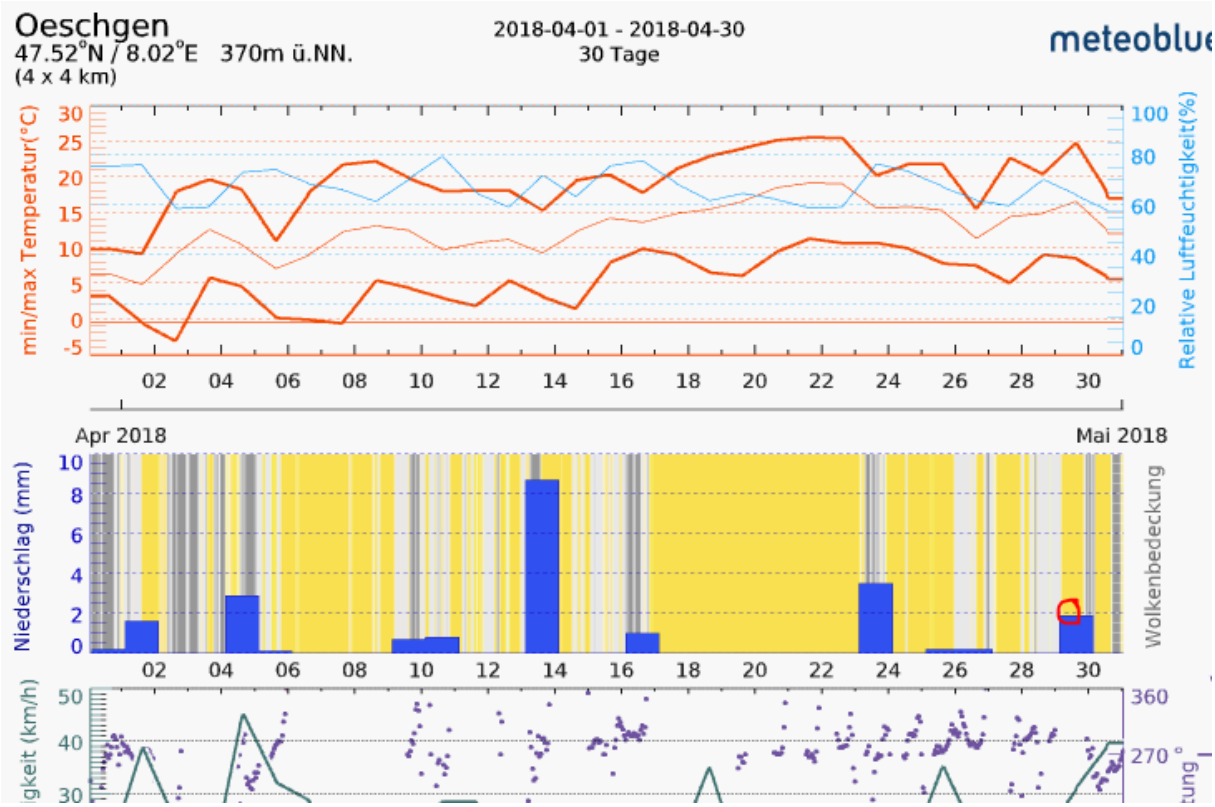
Oeschgen
47.52°N / 8.02°E 370m ü.NN.
(4 x 4 km)
2018-04-01 - 2018-04-30
30 Tage
meteoblue
min/max Temperatur(°C)
Relative Luftfeuchtigkeit(%)
Apr 2018
Mai 2018
Niederschlag (mm)
Wolkenbedeckung

Eiken
Blatenweg
Stettenstrasse
Schützenweg
Seckenberg
Gehrenhof
Bollhof
Hohlenweg
Binzstrasse
Hofmatt
Schönaustrasse
Kaistenberghof
E60
Vorstadt
Oeschgen
Eichhof
Sündenweg
Weiherweg
Hinterdorfstrasse
Lindenhof
Kaistenbergstrass
Gartenstrasse
Ackerstrasse
Lamattweg
Föhrenweg
Neumatt
Mühlematt
Zeindlemattweg
Bahnhofstrasse
Frick
Neuhof
Hornhofweg