Mols: Selbstunfall infolge Einnickens

Am Sonntagmittag (18.03.2018) ist ein 66-jähriger Automobilist auf der Autobahn A3 bei Mols verunfallt.

Der 66-Jährige war um **13:30** Uhr während seiner Fahrt **in Richtung Chur** kurz eingeschlafen. In der Folge geriet sein Auto kontinuierlich nach rechts, überfuhr den Pannenstreifen und prallte schliesslich gegen die **Aussenleitplanke**. Der 66-Jährige konnte seinen Wagen anschliessend auf dem Pannenstreifen **zum Stillstand bringen**. Er blieb unverletzt. Am Fahrzeug sowie an der Strassenanlage entstand Sachschaden in der Höhe von mehreren tausend Franken. Während der Fahrzeugbergung kam es kurzfristig zu leichten Verkehrsbehinderungen.

https://www.kapo.sg.ch/news/kapo/2018/03/mols--selbstunfall-infolge-einnickens.html

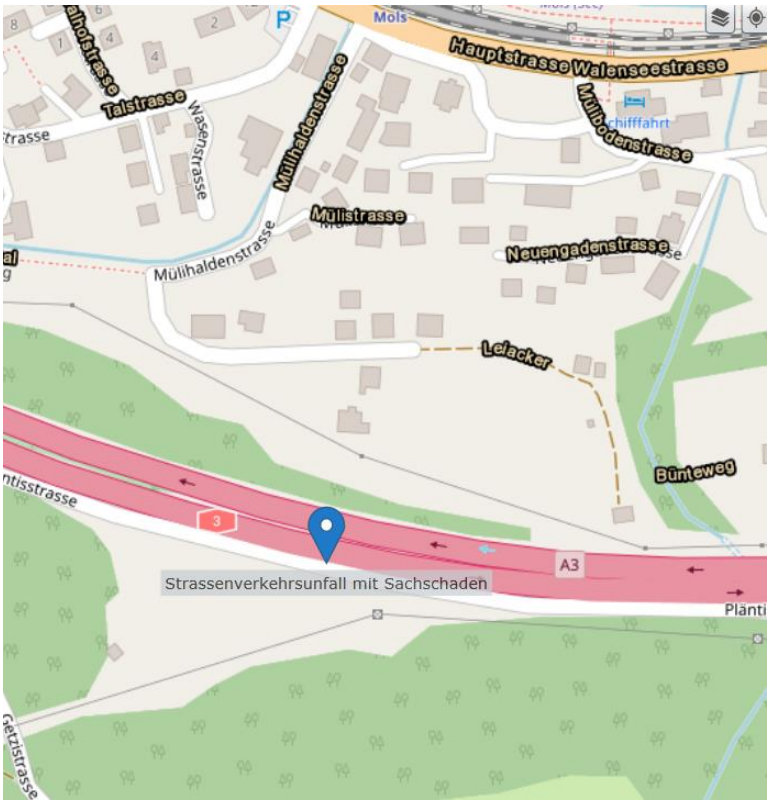

8885 Mols

Autobahn A3

Schweiz

KM 176.600 / Fahrtrichtung Zürich-

100
© 2018 Google
Google Earth

176.8

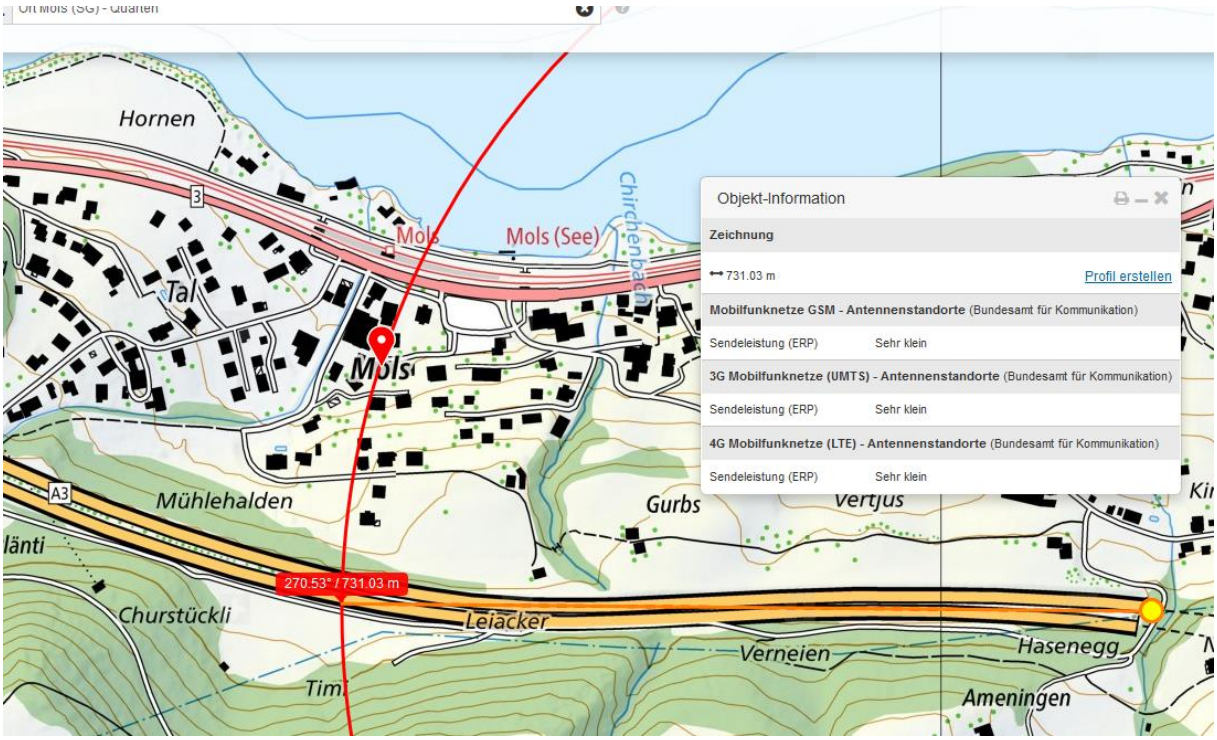
Hornen
Mols
Mols (See)
Chirchenbach
Tal
Mols
Mühlehalden
Gurbs
Vertjus
270.53° / 731.03 m
Churstückli
Leiäcker
Verneien
Hasenegg
Ameningen
Objekt-Information
Zeichnung
731.03 m
Profil erstellen
Mobilfunknetze GSM - Antennenstandorte (Bundesamt für Kommunikation)
Sendeleistung (ERP) Sehr klein
3G Mobilfunknetze (UMTS) - Antennenstandorte (Bundesamt für Kommunikation)
Sendeleistung (ERP) Sehr klein
4G Mobilfunknetze (LTE) - Antennenstandorte (Bundesamt für Kommunikation)
Sendeleistung (ERP) Sehr klein

176.7

176.6

Vor dieser Stelle ist Street-view nicht aktiviert…

Bei längerem Suchen findet man eine Nebenstrasse, wo diese **Querung** nicht unterdrückt ist….

Vermutlich ein deutsches Nummernschild, Automarke weist ebenfalls auf D hin

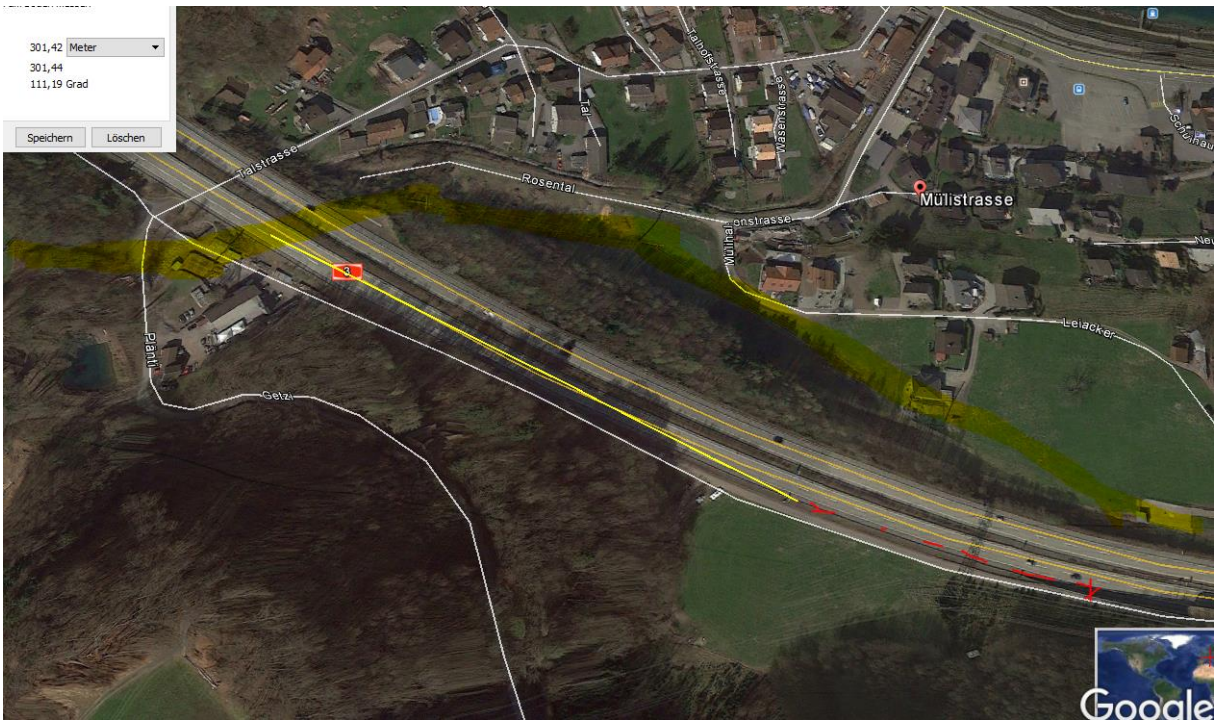

13:30 ist Mittagsspitze, AT waren kalt, d.h. Heizperiode und wahrscheinlich Stromtransport.

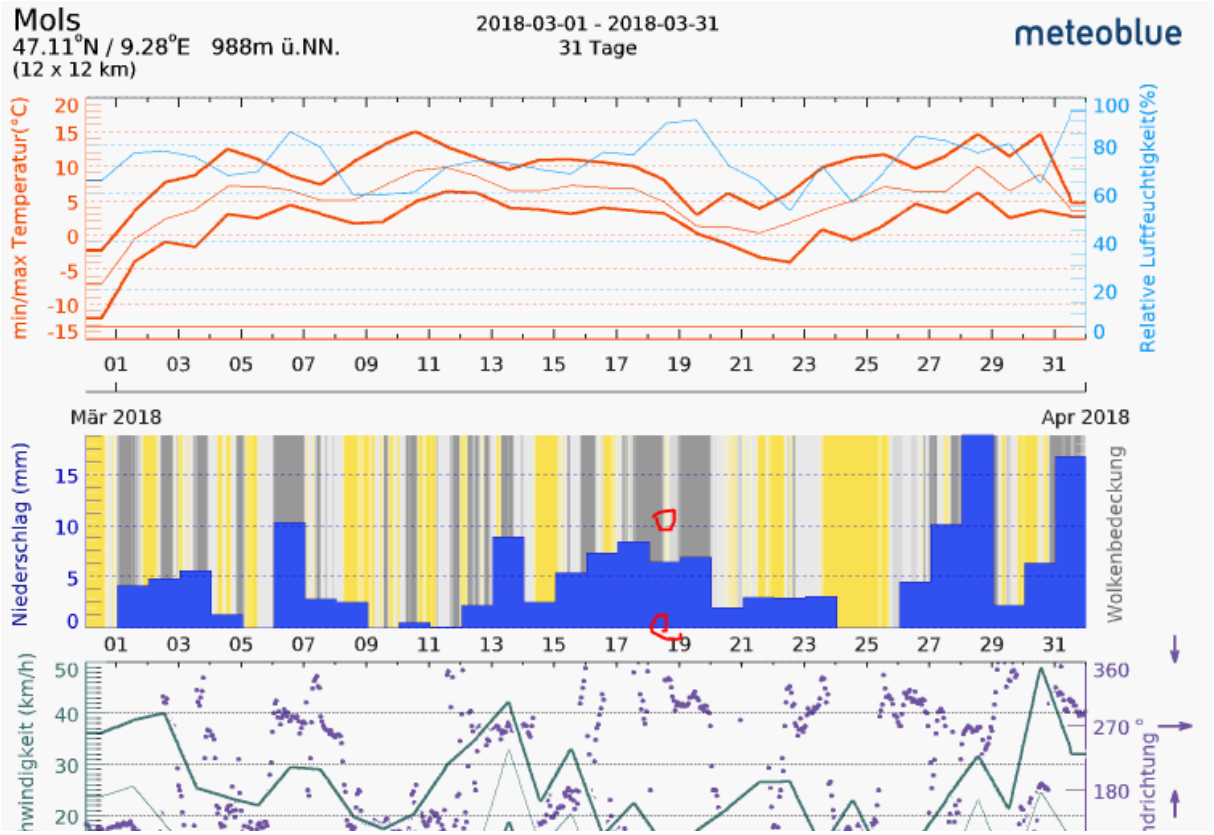
Mols
47.11°N / 9.28°E 988m ü.NN.
(12 x 12 km)
2018-03-01 - 2018-03-31
31 Tage
meteoblue
min/max Temperatur(°C)
Relative Luftfeuchtigkeit(%)
Mär 2018
Apr 2018
Niederschlag (mm)
Wolkenbedeckung
windigkeit (km/h)
drichtung