Adliswil: Selbstunfall mit Mofa fordert Todesopfer

Bei einem Selbstunfall mit einem Motorfahrrad ist am Mittwochmorgen (9.5.2018) in Adliswil der Lenker tödlich verletzt worden.

Kurz vor 8 Uhr fuhr der 39-jährige Mann mit seinem Mofa auf der linken Seite der Leimbacherstrasse auf dem Trottoir Richtung Stadtzentrum Adliswil. Als das Trottoir endete, kollidierte er aus noch ungeklärten Gründen frontal mit einem Steinbeet und kam zu Fall. Beim Sturz zog er sich schwere Verletzungen zu und verstarb noch auf der Unfallstelle. Wegen des Unfalls wurde die Leimbacherstrasse in beiden Richtungen für rund zwei Stunden gesperrt.

Neben der Kantonspolizei Zürich standen Funktionäre der Kommunalpolizeien Adliswil und Kilchberg sowie ein Rettungsteam samt Notarzt im Einsatz.

Kantonspolizei Zürich

http://www.kapo.zh.ch/internet/sicherheitsdirektion/kapo/de/aktuell/medienmitteilungen/2018_05/1805091t.html

© 2018 Google
© 2009 GeoBasis-DE/BKG
© 2018 Google
Bildaufnahmedatum: 10/2014 47°19'18.51" N 8°31'09.74" O Höhe

Soodrain 4 8134 Adliswil
336.45° / 416.71 m
Sood-Oberleimbach
Objekt-Information
Antennenstandorte GSM
Sendeleistung (ERP) Klein
2'681'850.000, 1'241'375.000
Antennenstandorte 3G (UMTS)
Sendeleistung (ERP) Mittel
2'681'850.000, 1'241'375.000
Zeichnung
416.71 m
Profil erstellen

Betriebsfunk auf Silo

Die Sender an der Sihltalstrasse, auf ca. 20m Höhe überstrahlen den Hügel. Der neue Sender auf dem Parkplatz muss ebenso hoch sein, weil er sonst keine Sinn macht:

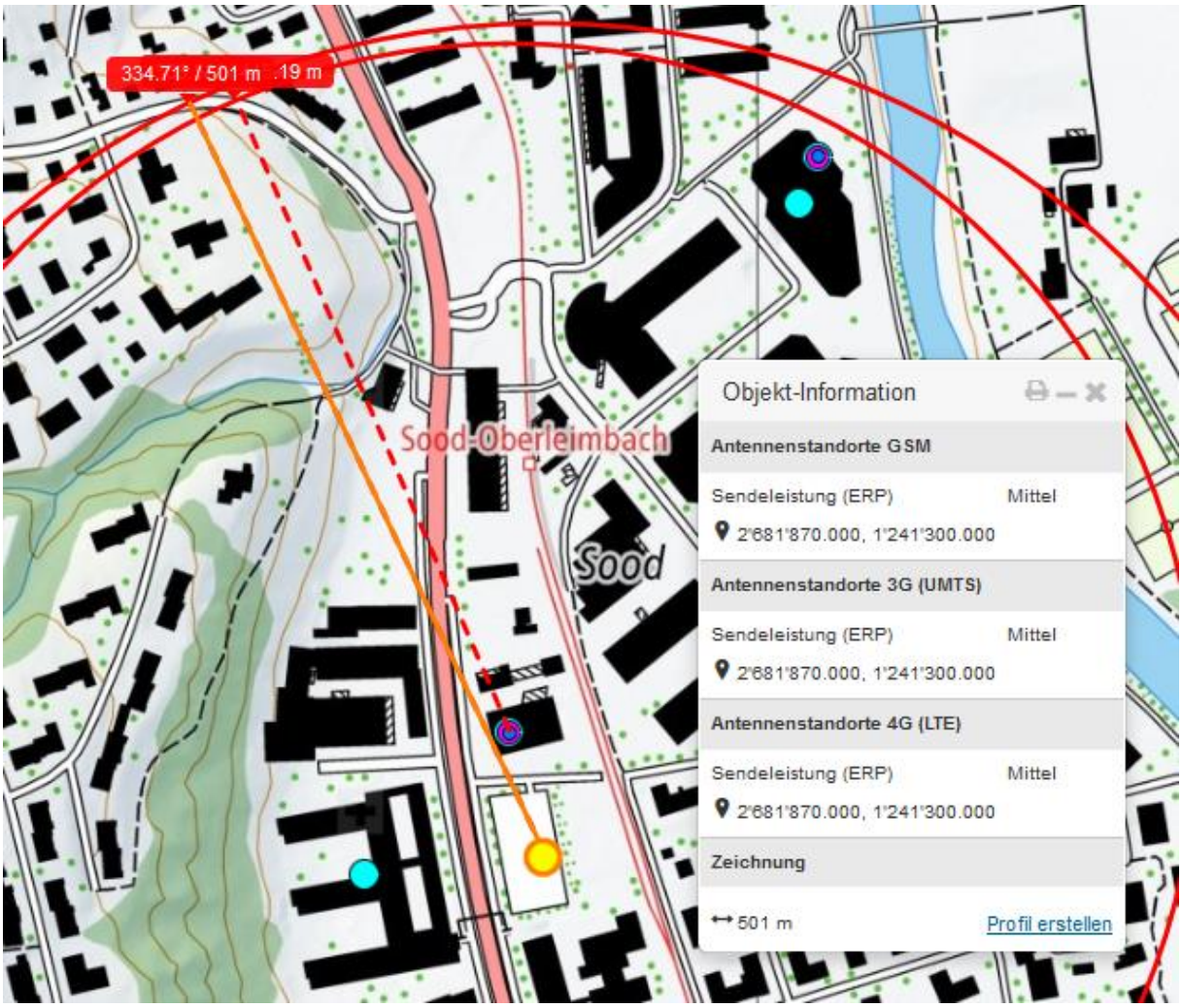
334.71° / 501 m
.19 m
Sood-Oberleimbach
Sood
Objekt-Information
Antennenstandorte GSM
Sendeleistung (ERP)
Mittel
2'681'870.000, 1'241'300.000
Antennenstandorte 3G (UMTS)
Sendeleistung (ERP)
Mittel
2'681'870.000, 1'241'300.000
Antennenstandorte 4G (LTE)
Sendeleistung (ERP)
Mittel
2'681'870.000, 1'241'300.000
Zeichnung
501 m
Profil erstellen

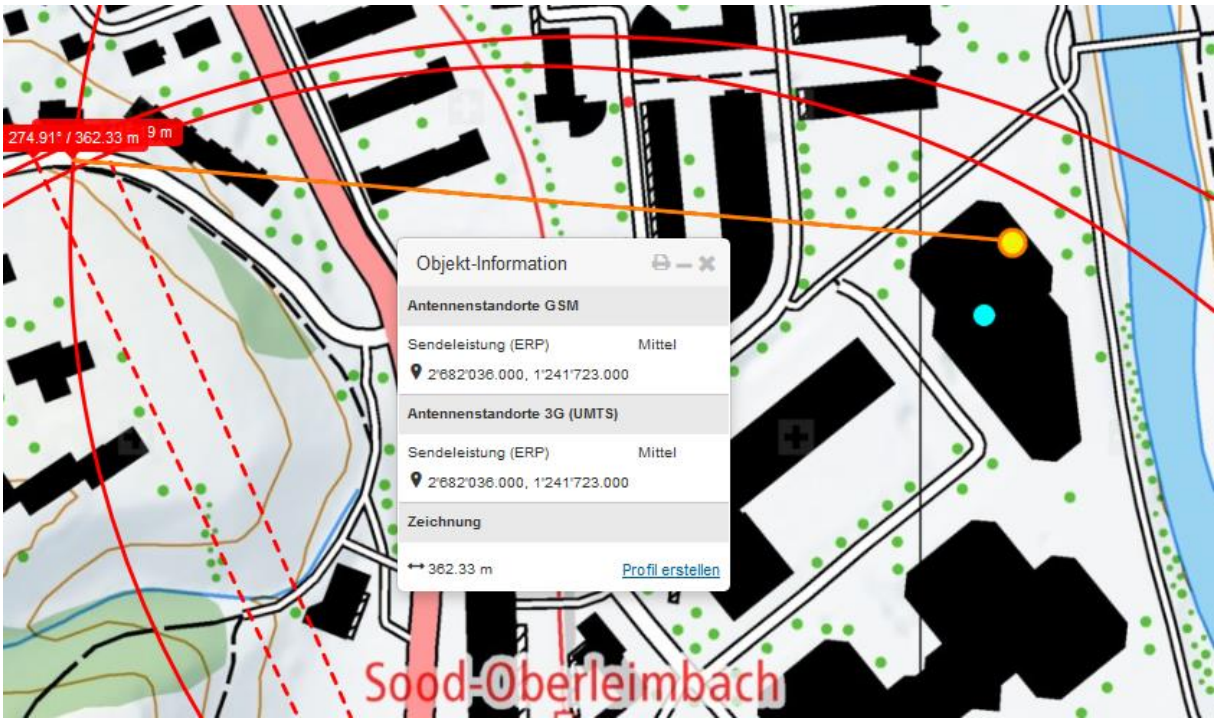
274.91° / 362.33 m
9 m
Objekt-Information
Antennenstandorte GSM
Sendeleistung (ERP)
Mittel
2'682'036.000, 1'241'723.000
Antennenstandorte 3G (UMTS)
Sendeleistung (ERP)
Mittel
2'682'036.000, 1'241'723.000
Zeichnung
362.33 m
Profil erstellen
Sood-Oberleimbach

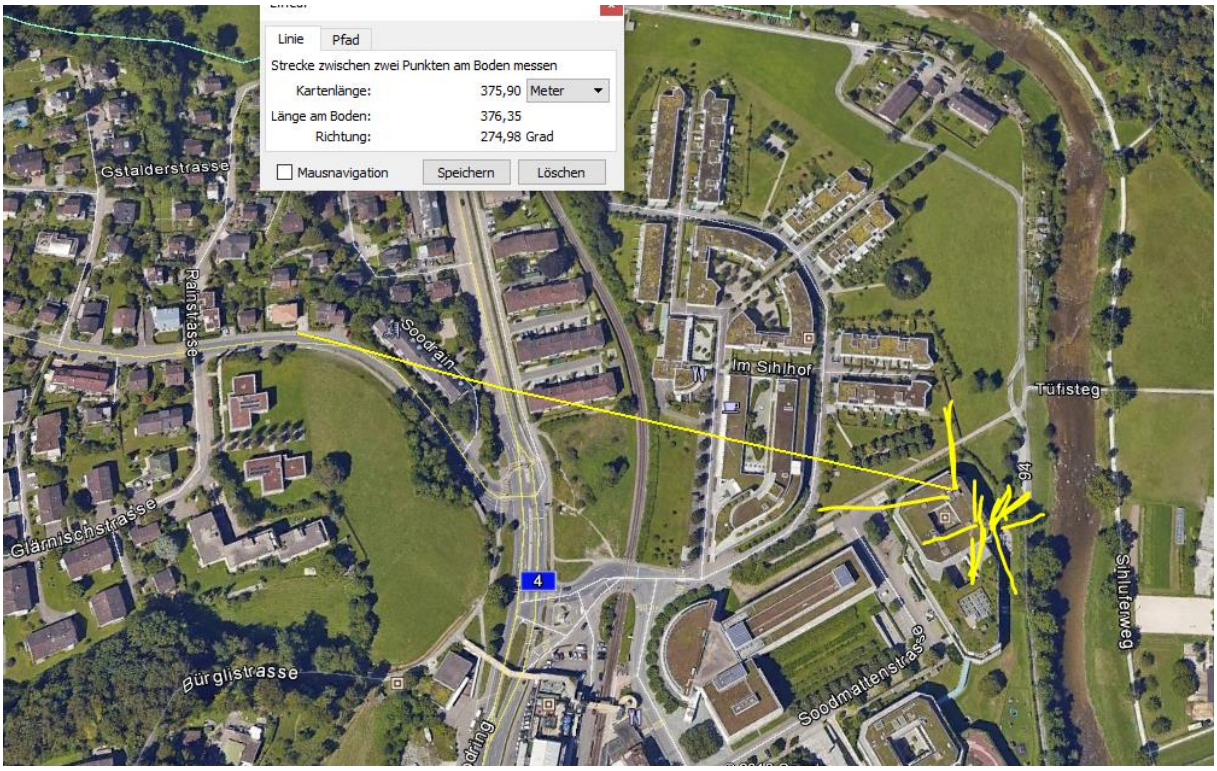
Linie
Pfad
Strecke zwischen zwei Punkten am Boden messen
Kartenlänge: 375,90 Meter
Länge am Boden: 376,35
Richtung: 274,98 Grad
Mausnavigation
Speichern
Löschen
Gstalderstrasse
Rainstrasse
Soodrain
Im Sihlhof
Tüfisteg
Glärnischstrasse
Bürglistrasse
Soodmattenstrasse
Sihlufer weg
4

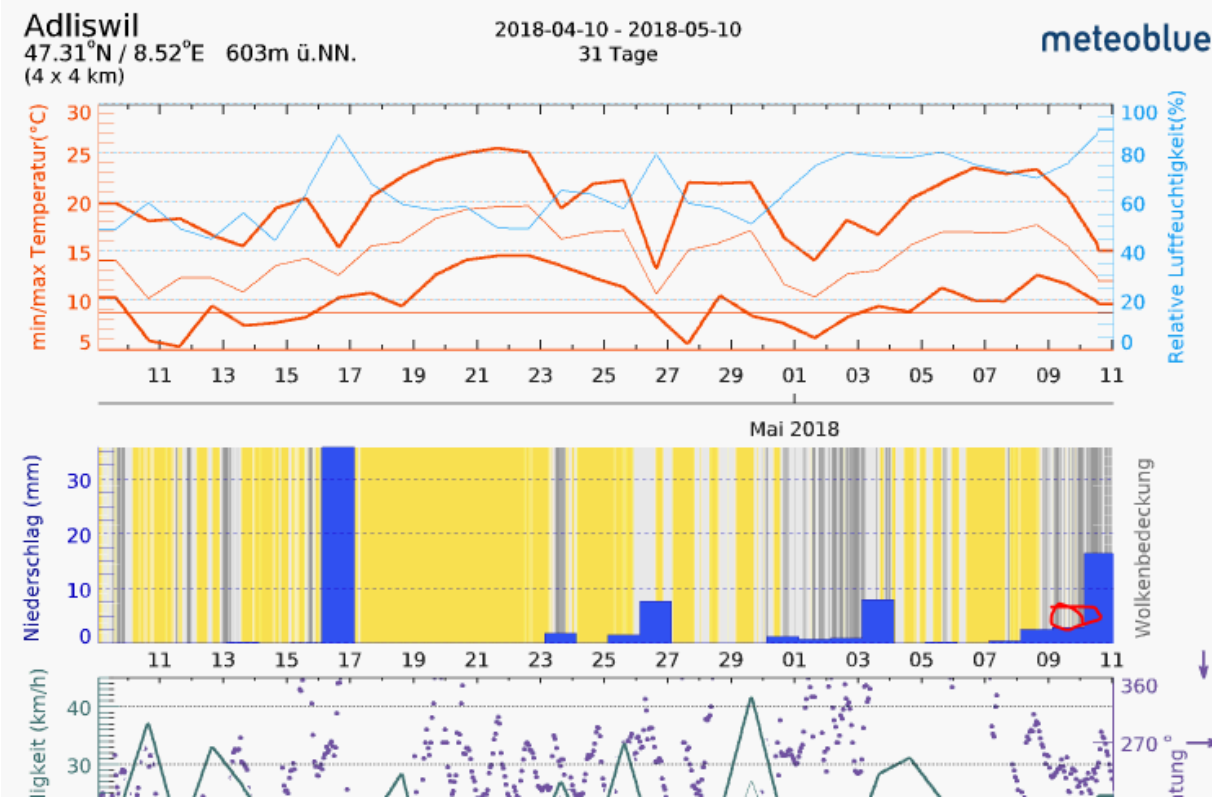
Adliswil
47.31°N / 8.52°E 603m ü.NN.
(4 x 4 km)
2018-04-10 - 2018-05-10
31 Tage
meteoblue
min/max Temperatur(°C)
Relative Luftfeuchtigkeit(%)
Mai 2018
Niederschlag (mm)
Wolkenbedeckung