107 Posieux unbekannter, aber polizeilich rapportierter Unfall.

Mittwoch 25.5.2016

Bonjour, Voici votre réponse :

1725 Posieux, Route du Moulin Neuf, coordonnées : **575.056 / 181.228**

Meilleures salutations

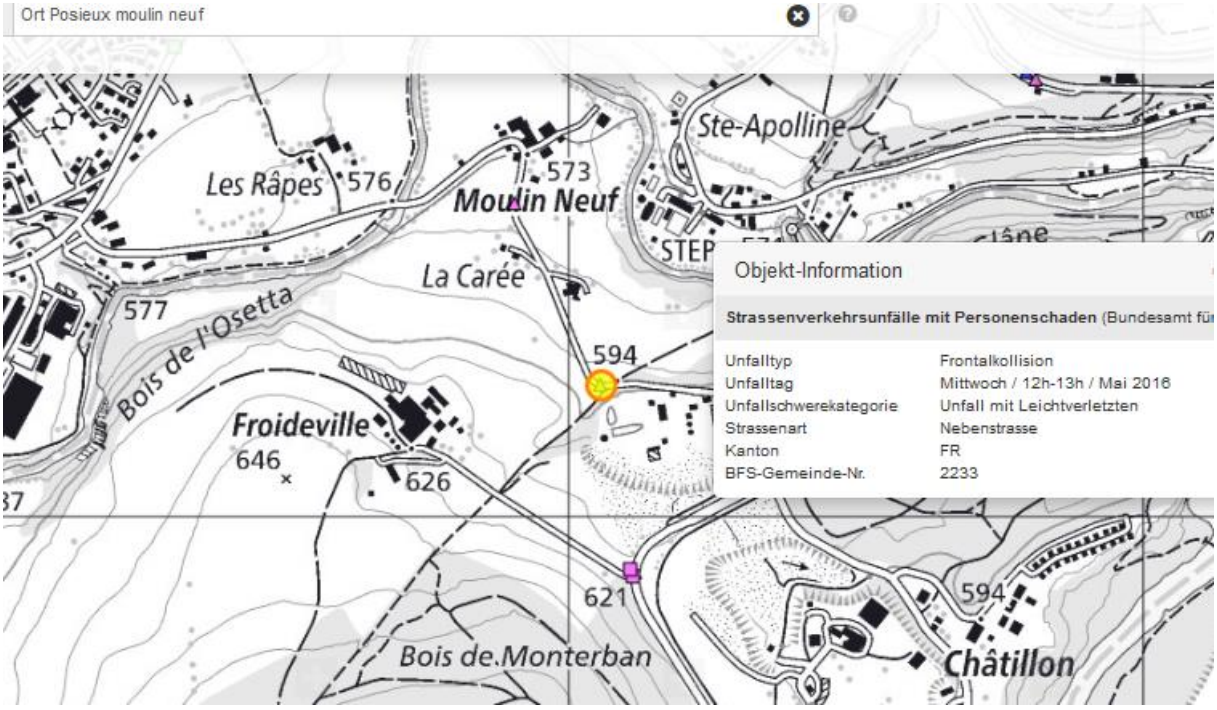

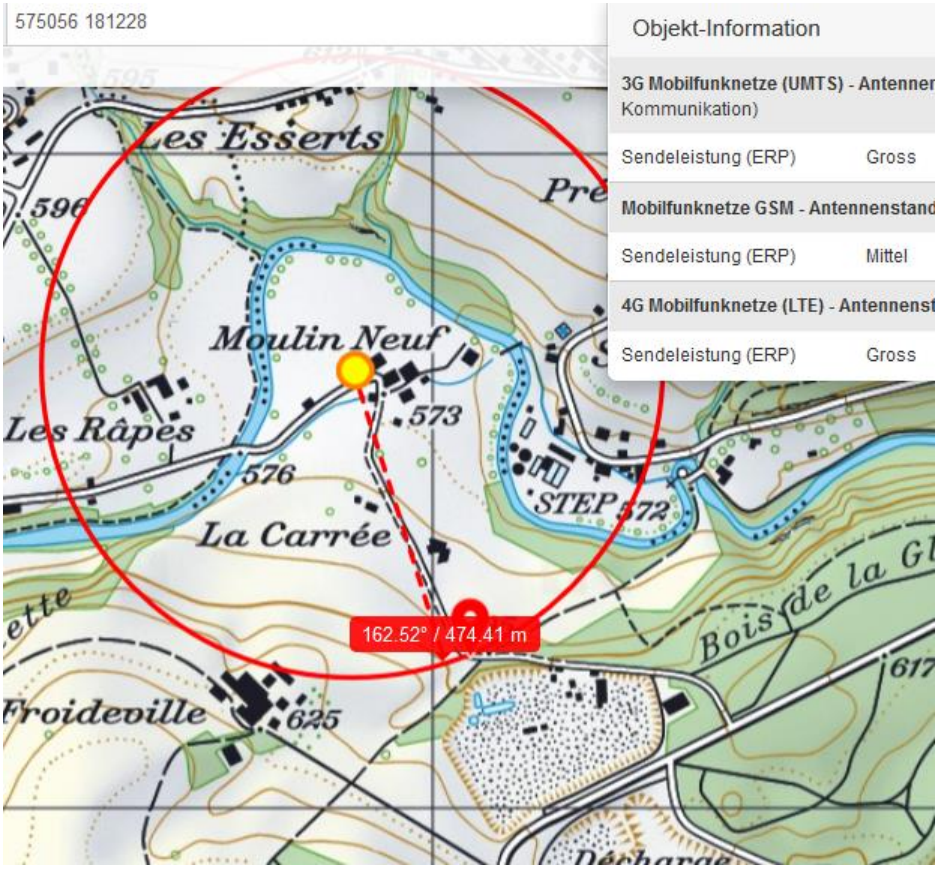
575056 181228
Objekt-Information
3G Mobilfunknetze (UMTS) - Antenner
Kommunikation)
Sendeleistung (ERP) Gross
Mobilfunknetze GSM - Antennenstand
Sendeleistung (ERP) Mittel
4G Mobilfunknetze (LTE) - Antennenst
Sendeleistung (ERP) Gross
Les Esserts
596
Moulin Neuf
573
Les Râpes
576
STEP
572
La Carrée
162.52° / 474.41 m
Bois de la Gl
617
Froideville
625



SR Süd, mit Höhendifferenz bis zum Hügel fast gleiche Höhe wie Hauptstrahl

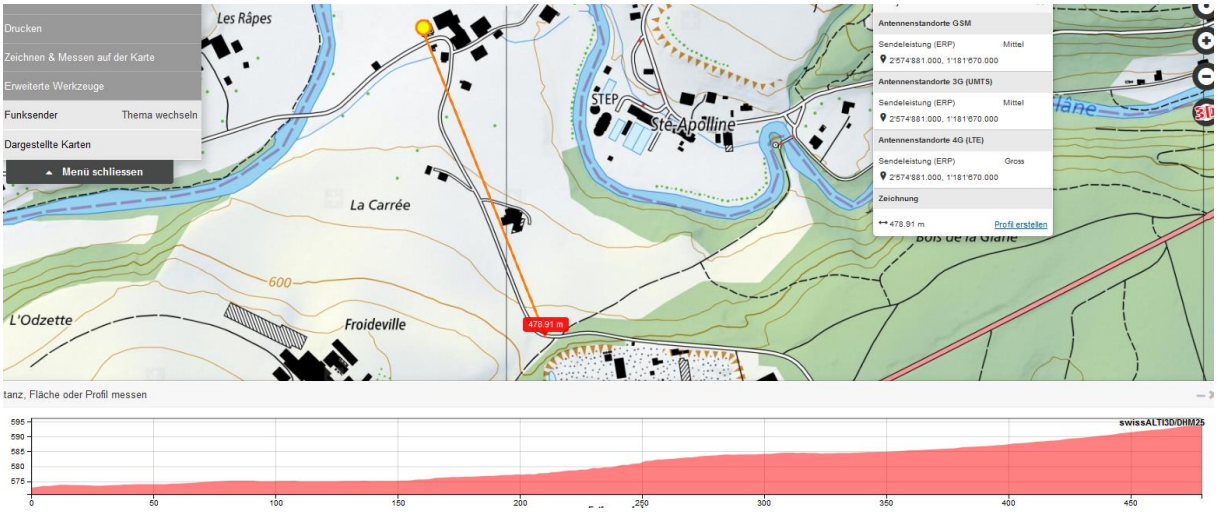

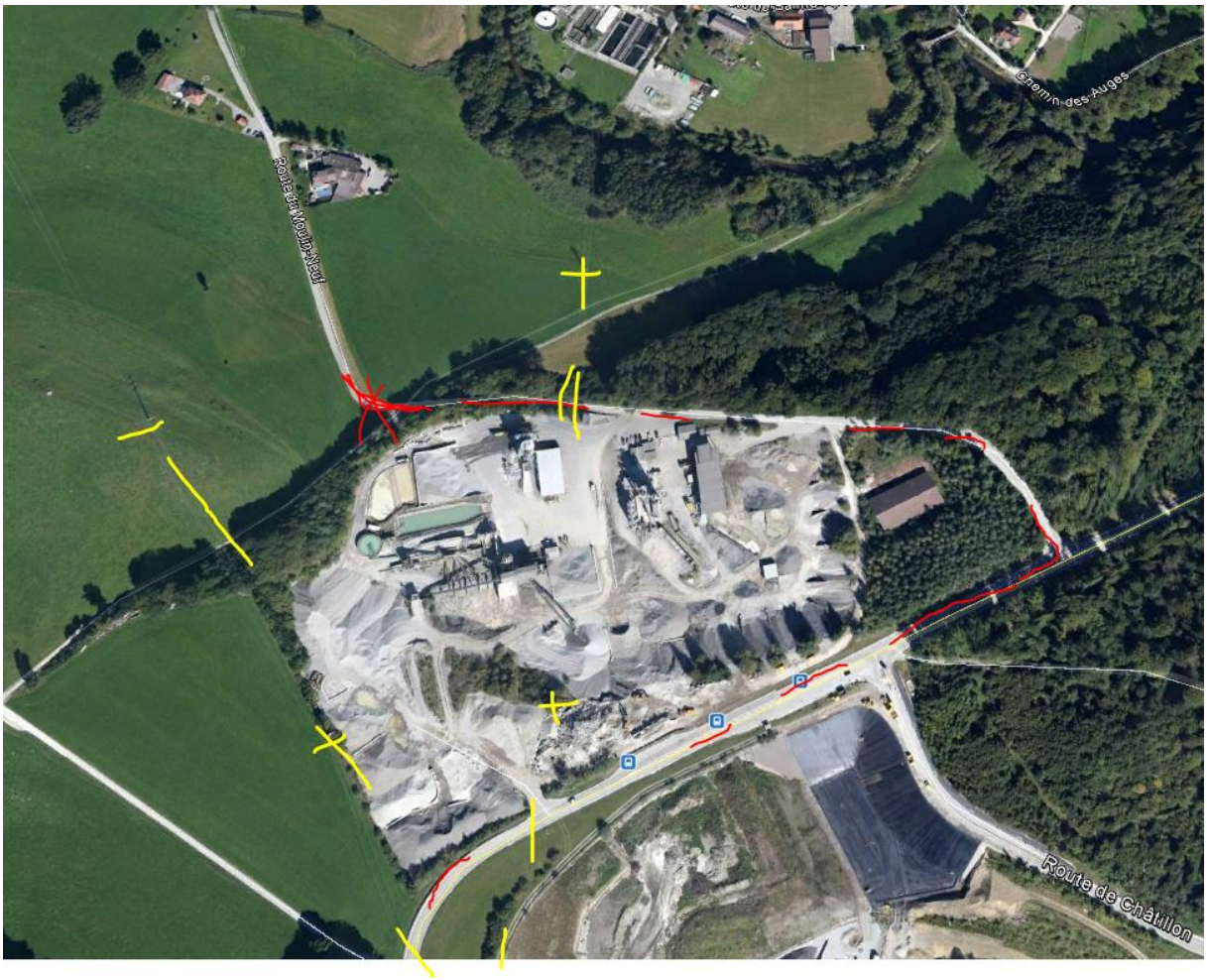

Mindestens einer der Kollisionspartner ist unter der Hochspannungsleitung Ebene 5 durchgefahren.

© 2018 Google
© 2018 Google
Google Ear
Bildaufnahmedatum: 9/2013 46°46'54.48" N 7°06'45.81" O Höhe 653 m sichthöhe 608

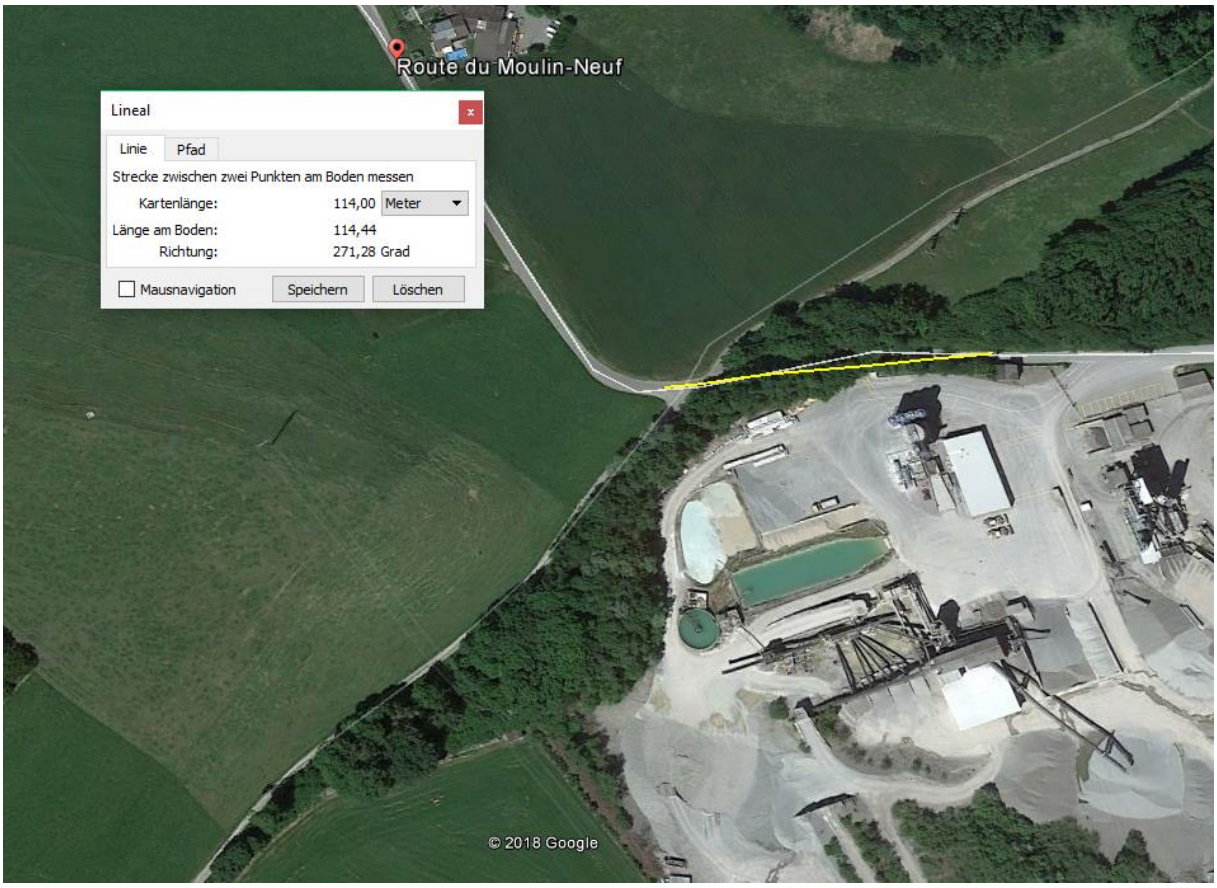
Route du Moulin-Neuf
Lineal
Linie
Pfad
Strecke zwischen zwei Punkten am Boden messen
Kartenlänge: 114,00 Meter
Länge am Boden: 114,44
Richtung: 271,28 Grad
Mausnavigation
Speichern
Löschen
© 2018 Google

Route du Moulin-Neuf
© 2016 Google
Bildaufnahmedatum: 9/2013 46°46'54.43" N 7°06'47.75" O Höhe

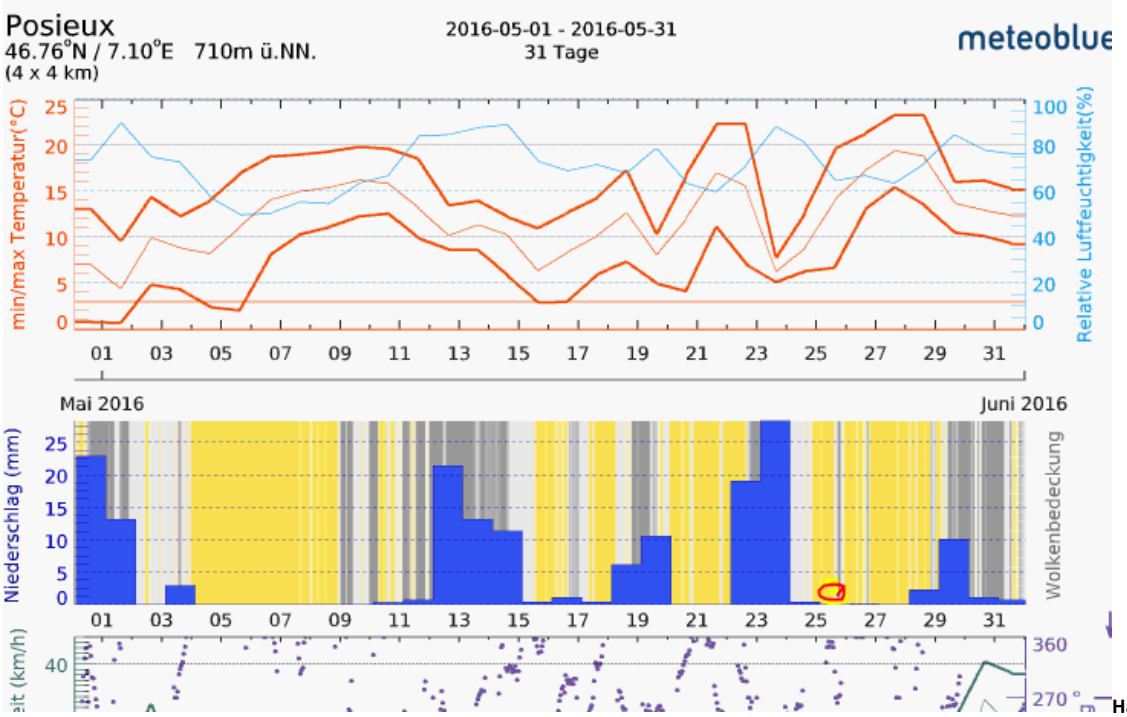
Posieux
46.76°N / 7.10°E 710m ü.NN.
(4 x 4 km)
2016-05-01 - 2016-05-31
31 Tage
meteoblue
min/max Temperatur(°C)
Relative Luftfeuchtigkeit(%)
Mai 2016
Juni 2016
Niederschlag (mm)
Wolkenbedeckung