98 Verkehrsunfall in Murten

Am Donnerstag, 25. Mai 2016, um ca. 11 Uhr 55, fuhr eine 33 –jährige Automobilistin im Kolonnenverkehr auf der Freiburgstrasse von **Courgevaux in Richtung Murten**.

Auf der Höhe eines Warenhauses kam es zu einer leichten Kollision zwischen der Front ihres Personenwagens und dem Heck des Busses, welcher vor ihr angehalten hatte. Aufgrund der Meinungsverschiedenheiten der Beteiligten konnte der genaue Unfallhergang nicht festgestellt werden.

Das einzige Warenhaus ist Otto´s, in Nr. 23, dahinter der Landi-Turm mit Sendern.

Nach dem Bahnübergang wäre der Bahnübergang oder der Bahnhof referenziert worden.

Der Unfall wurde in der Astra-Karte nicht vermerkt.

Auch der Bahnübergang wäre hier, vor Mittag mögliche Kolonnenbildung.

vorher nur noch Roland AG: Fabrik und Fabrikladen rechts.

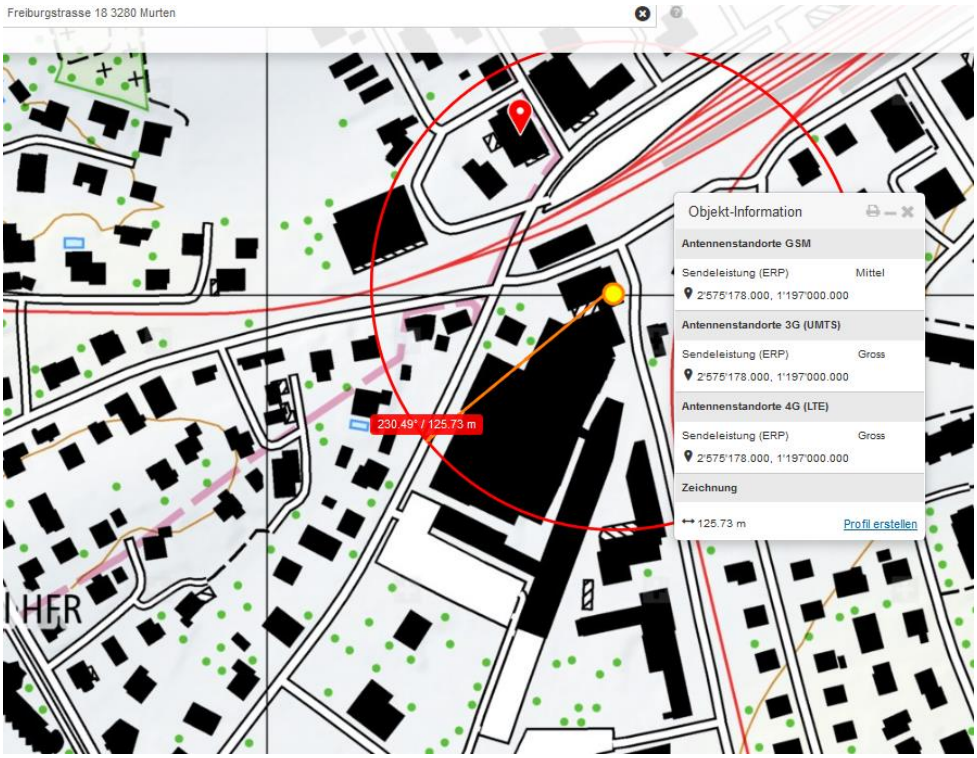
Freiburgstrasse 18 3280 Murten
230.49° / 125.73 m
Objekt-Information
Antennenstandorte GSM
Sendeleistung (ERP) Mittel
2'575'178.000, 1'197'000.000
Antennenstandorte 3G (UMTS)
Sendeleistung (ERP) Gross
2'575'178.000, 1'197'000.000
Antennenstandorte 4G (LTE)
Sendeleistung (ERP) Gross
2'575'178.000, 1'197'000.000
Zeichnung
125.73 m
Profil erstellen
HFR

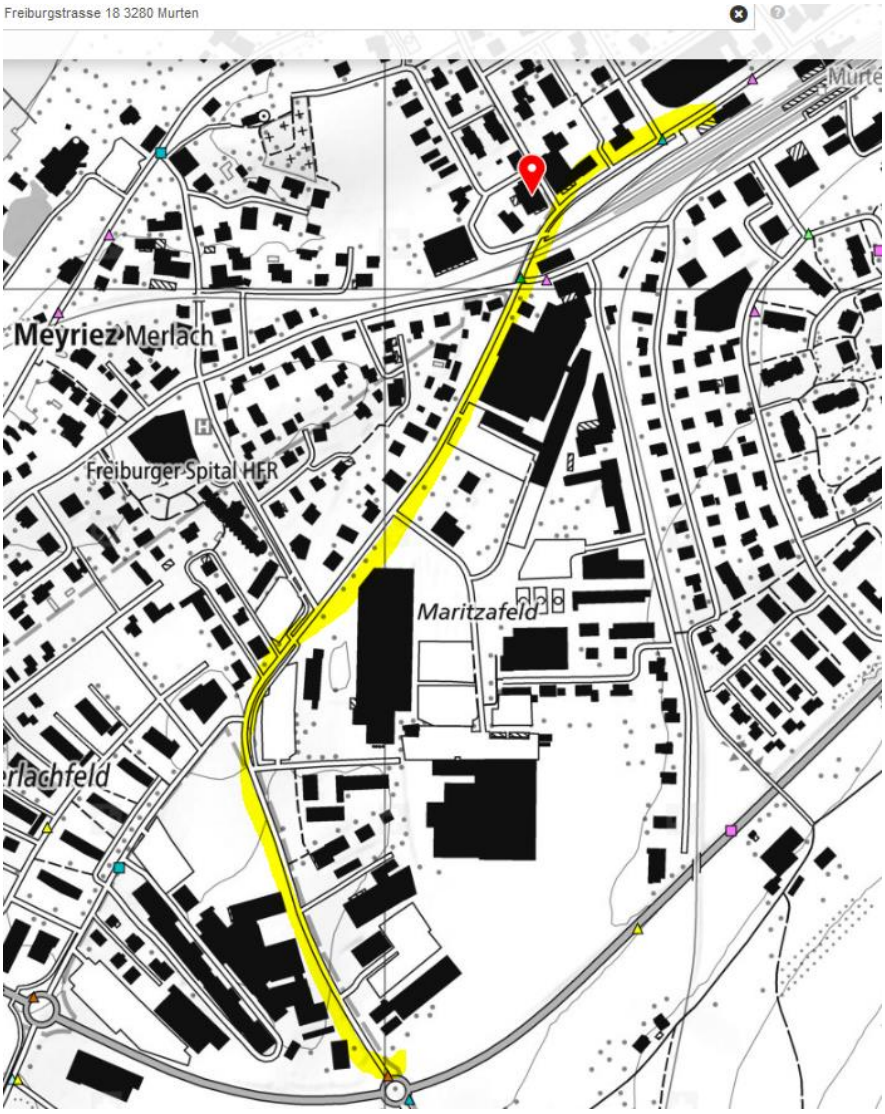
Freiburgstrasse 18 3280 Murten
Meyriez
Merlach
Freiburger Spital HFR
Maritzafeld

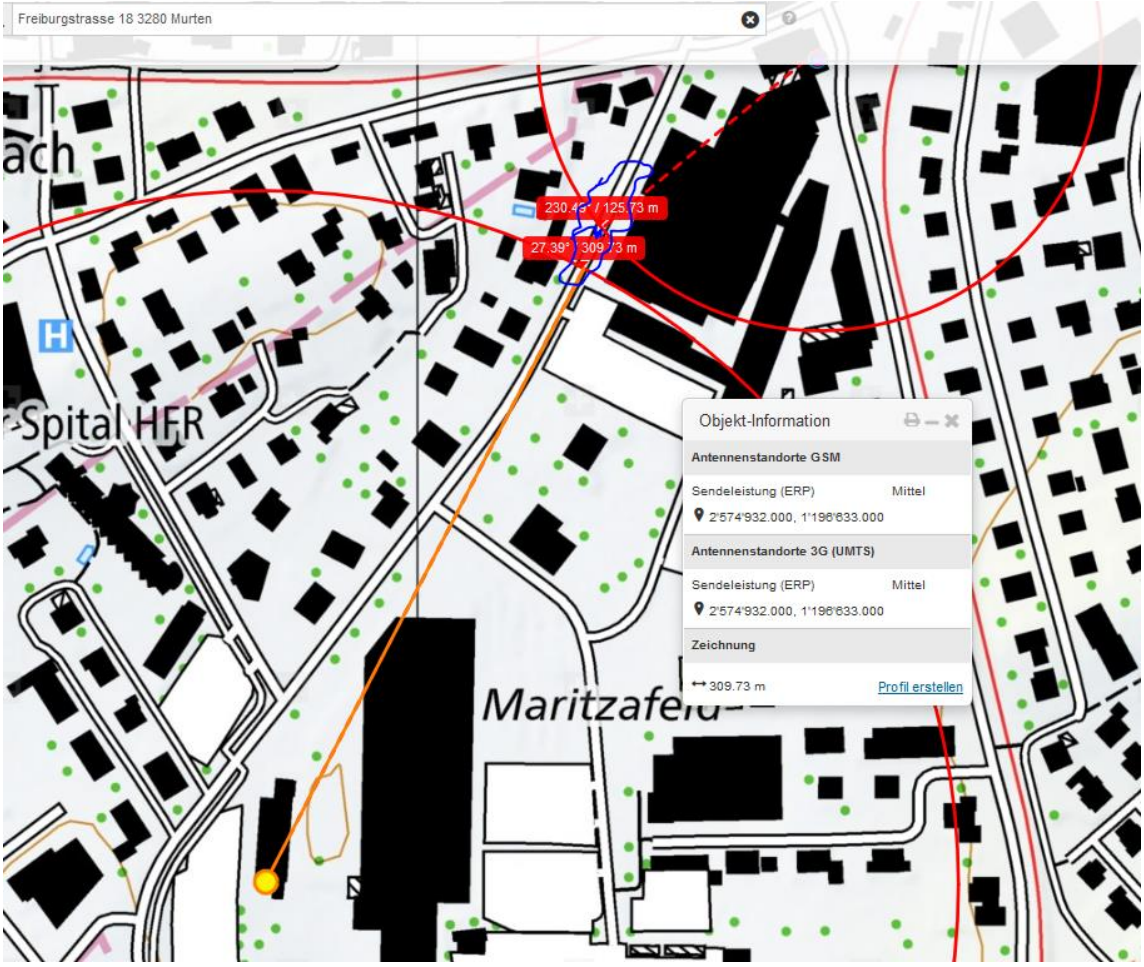
Freiburgstrasse 18 3280 Murten
230.43° / 125.73 m
27.39° / 309.73 m
Spital HFR
Maritzafeld
Objekt-Information
Antennenstandorte GSM
Sendeleistung (ERP) Mittel
2'574'932.000, 1'196'633.000
Antennenstandorte 3G (UMTS)
Sendeleistung (ERP) Mittel
2'574'932.000, 1'196'633.000
Zeichnung
309.73 m
Profil erstellen

Roland
ROLAND
Google
© 2018 Google

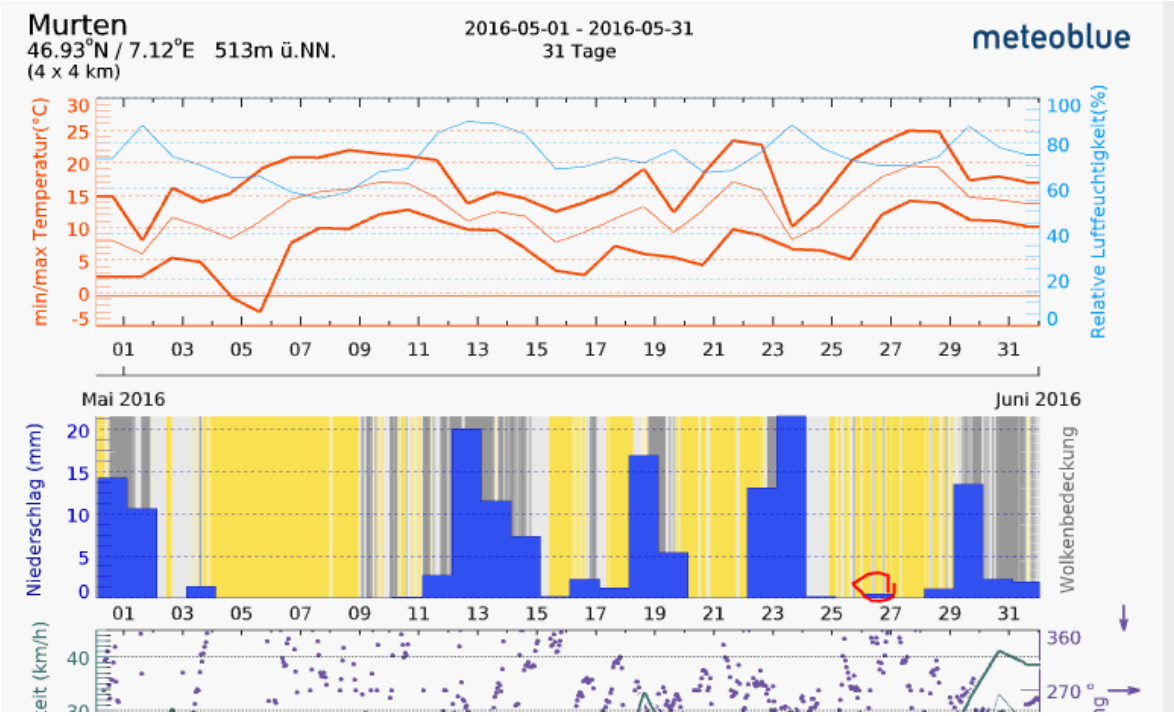
Murten
46.93°N / 7.12°E 513m ü.NN.
(4 x 4 km)
2016-05-01 - 2016-05-31
31 Tage
meteoblue
min/max Temperatur(°C)
Relative Luftfeuchtigkeit(%)
Mai 2016
Juni 2016
Niederschlag (mm)
Wolkenbedeckung