48 Hinterrhein GR - Motorradlenker bei Frontalkollision schwer verletzt

Auf der Nordseite des San Bernardinopasses ist es am Sonntagabend 23.5.16 zu einer Frontalkollision zwischen einem Lieferwagen und einem Motorrad gekommen.

Der 52-jährige Motorradlenker aus Australien war um 17.30 Uhr mit einer Motorradgruppe unterwegs von der San Bernardinopasshöhe in Richtung Hinterrhein. In einer leichten Linkskurve geriet er auf die Gegenfahrbahn, wo er frontal mit dem entgegenkommenden Lieferwagen kollidierte. Der Notfallarzt leistete die medizinische Erstversorgung. Die Ambulanz transportierte den Verletzten nach Hinterrhein. Von da wurde er mit der Rega ins Kantonsspital Graubünden nach Chur überführt. Der Lenker des Lieferwagens begab sich selbständig zur Kontrolle ins Spital nach Thusis

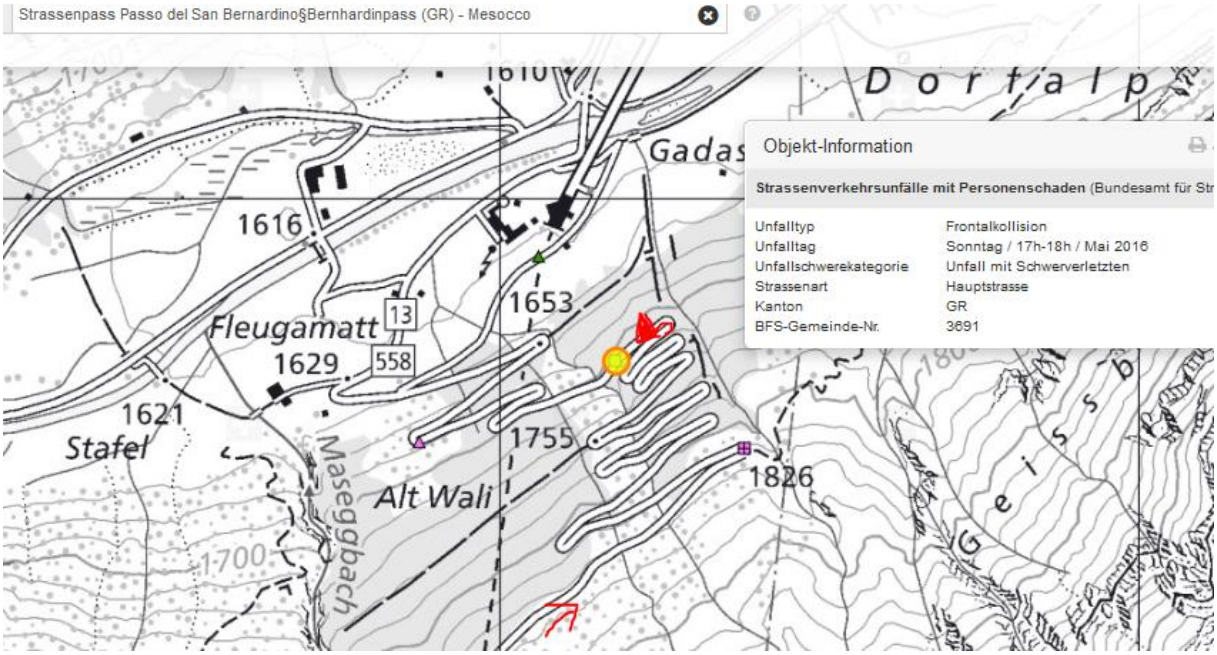

©2018 Google
©2018 Google
©2009 GeoBasis-DE/BKG
3 m
Google Earth
Bildaufnahmedatum: 8/2014 46°31'16.31" N 9°11'12.87" O Höhe 1728 m Sichthöhe 1.72 km

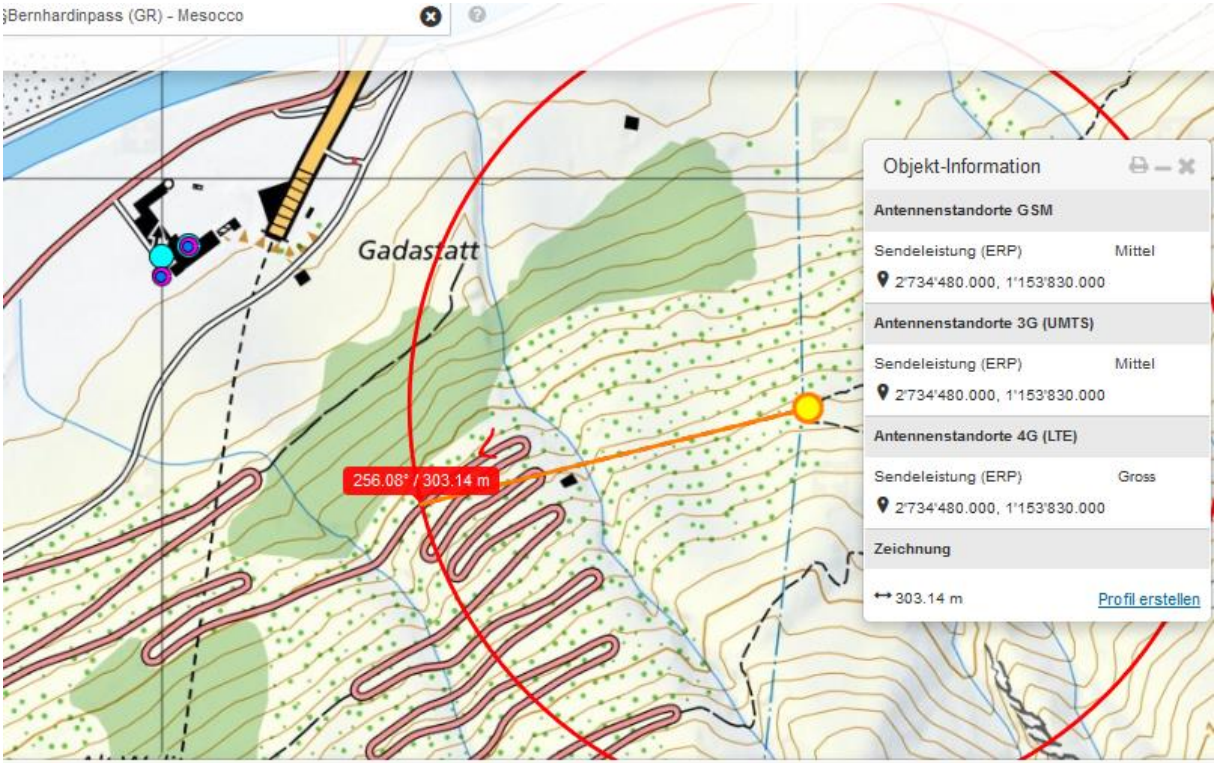
§Bernhardinpass (GR) - Mesocco
Gadastatt
256.08° / 303.14 m
Objekt-Information
Antennenstandorte GSM
Sendeleistung (ERP) Mittel
2'734'480.000, 1'153'830.000
Antennenstandorte 3G (UMTS)
Sendeleistung (ERP) Mittel
2'734'480.000, 1'153'830.000
Antennenstandorte 4G (LTE)
Sendeleistung (ERP) Gross
2'734'480.000, 1'153'830.000
Zeichnung
303.14 m
Profil erstellen

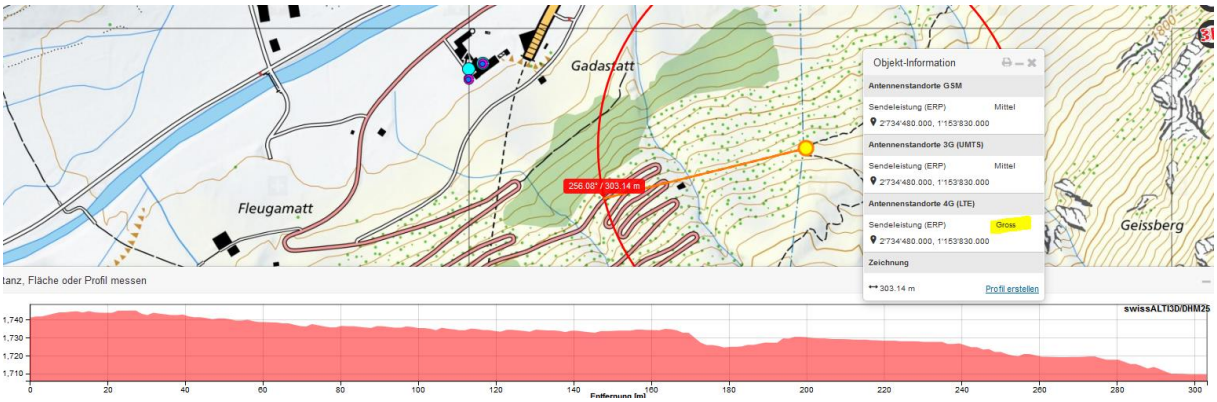
Gadastatt
Fleugamatt
Geissberg
256.08° / 303.14 m
Objekt-Information
Antennenstandorte GSM
Sendeleistung (ERP) Mittel
2'734'480.000, 1'153'830.000
Antennenstandorte 3G (UMTS)
Sendeleistung (ERP) Mittel
2'734'480.000, 1'153'830.000
Antennenstandorte 4G (LTE)
Sendeleistung (ERP) Gross
2'734'480.000, 1'153'830.000
Zeichnung
303.14 m
Profil erstellen
tanz, Fläche oder Profil messen
swissALTI3D/DHM25
1,740
1,730
1,720
1,710
0
20
40
60
80
100
120
140
160
180
200
220
240
260
280
300

2018 download: LTE-Leistung wurde erhöht auf „Gross“ gegenüber 2016:

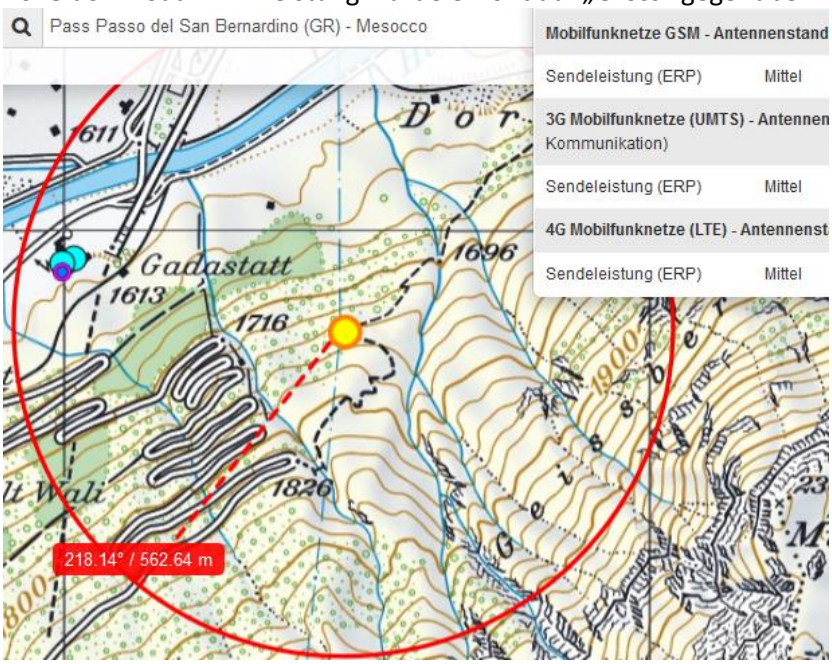

Der Sender wird allerdings verdeckt an dieser Stelle durch die obenliegende Wendeplatte:

Die Sender im Tal beim Tunneleingang bestrahlen die Pass-Strasse:

Die Sender östlich „ sehr klein“, für den Parkplatz

Fahrzeug von google benützte die gleiche Fahrspur, also Richtung Norden, am Unfallort ist der Sender sichtbar, sehr wahrscheinlich auch der Motorradfahrer-Kopf wenige Meter vorher noch erreicht.

Das Google- Auto hat diese Kurve im gleichen Winkel geschnitten wie der Motorradfahrer:

Nächste Etappe:

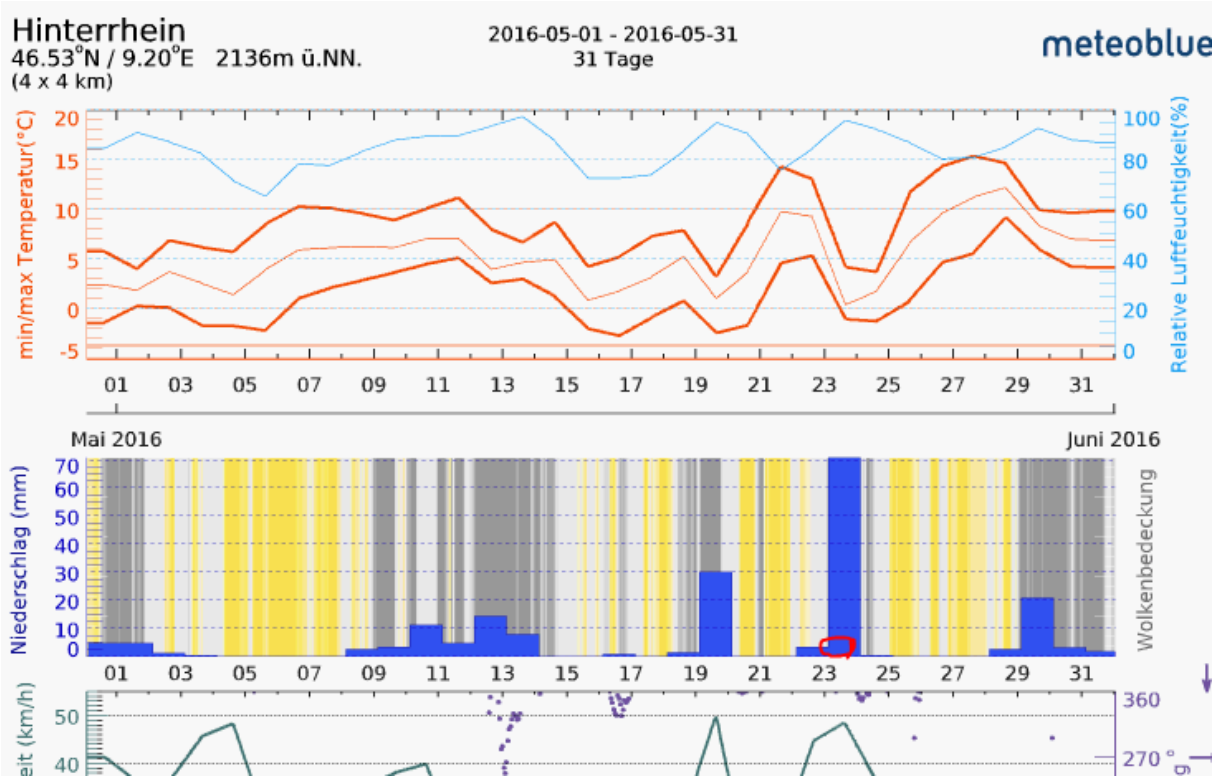

Unfallbild zeigt „Trocken“, meteoblu zeigt nass.