36 Dübendorf: Frontalkollision mit fünf Verletzten

Bei einem Verkehrsunfall zwischen einem Liefer- und einem Personenwagen sind am Freitagnachmittag (20.05.2016) in Dübendorf zwei Personen mittelschwer und drei leicht verletzt worden.

Kurz vor 16.30 Uhr fuhr ein 20-jähriger Lieferwagenlenker von Dübendorf herkommend auf der Gockhauserstrasse bergwärts Richtung Gockhausen. **Ausgangs** einer scharfen Rechtskurve kollidierte er seitlich frontal mit einem entgegenkommenden Auto einer 36-jährigen Lenkerin. Bei dieser Kollision wurden der **Lieferwagenlenker sowie dessen Beifahrer** mittelschwer verletzt. Beide wurden mit einem Rettungswagen in ein Spital gefahren. Die Personenwagenlenkerin und ihre beiden Kinder wurden mit einem zweiten Rettungsfahrzeug zur Kontrolle in ein Spital gebracht.
Wegen des Unfalls musste die Gockhauserstrasse für mehrere Stunden gesperrt werden.

Guten Morgen Herr Stettler

Ob der Fiat Doblo hinten verglast war kann ich leider nicht sagen. Ist aus den Fotos nicht ersichtlich.

Freundliche Grüsse

Stefan Eichholzer

Die im Netz zu findenden Bilder von Doblo Kasten unverglast haben keine Scheiben in den Hecktüren

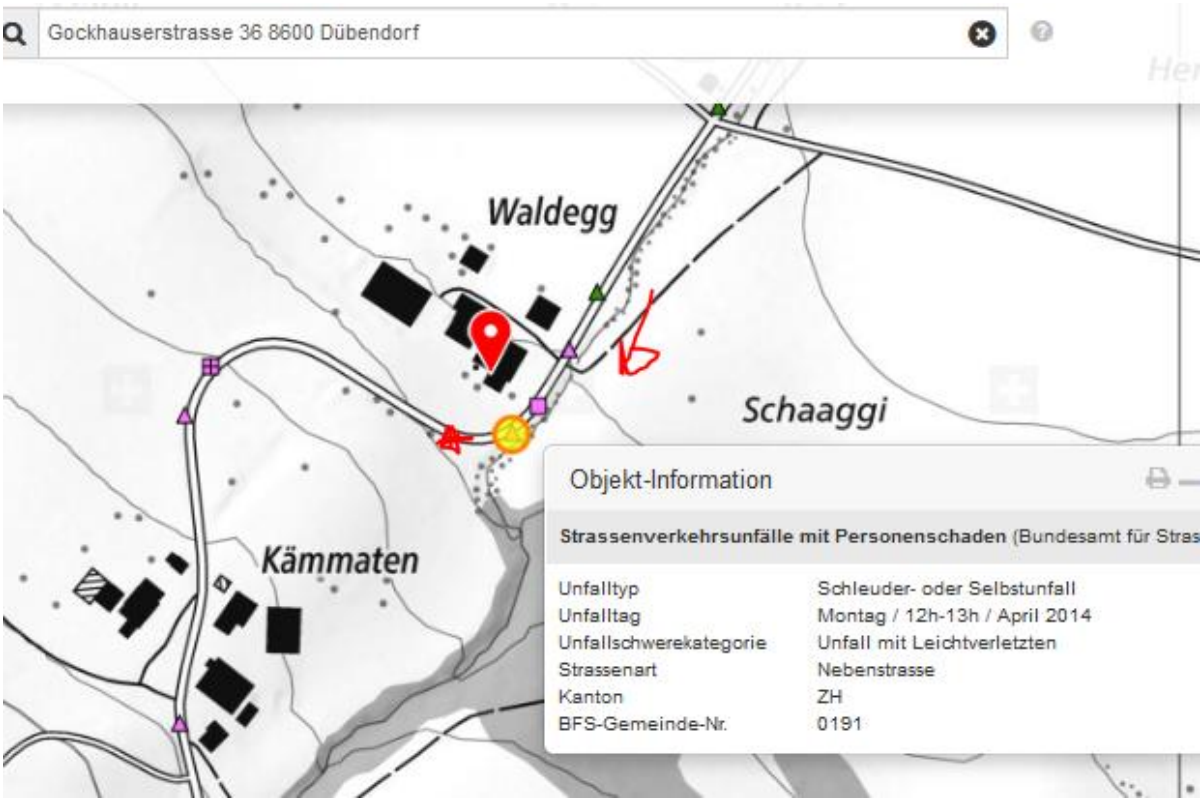

Unfall nicht in Astra-Karte eingetragen, oben Fall von 2014. Vermutlich als Ablenkung verbucht.

Erste sichtbare Position, vorher street-view unterdrückt:

Unfallstelle etwa hier, das Wohnhaus verdeckt die Sender und der Winkel stimmt noch nicht für Einstrahlung seitlich auf den Fahrer:



Somit etwa 20m weiter oben als der Fall 2014.

Die drei Sender haben auf der Anfahrstrecke eine gemeinsame Einstrahlrichtung. Allerdings ist Durchlässigkeit des Hecks nicht bekannt.

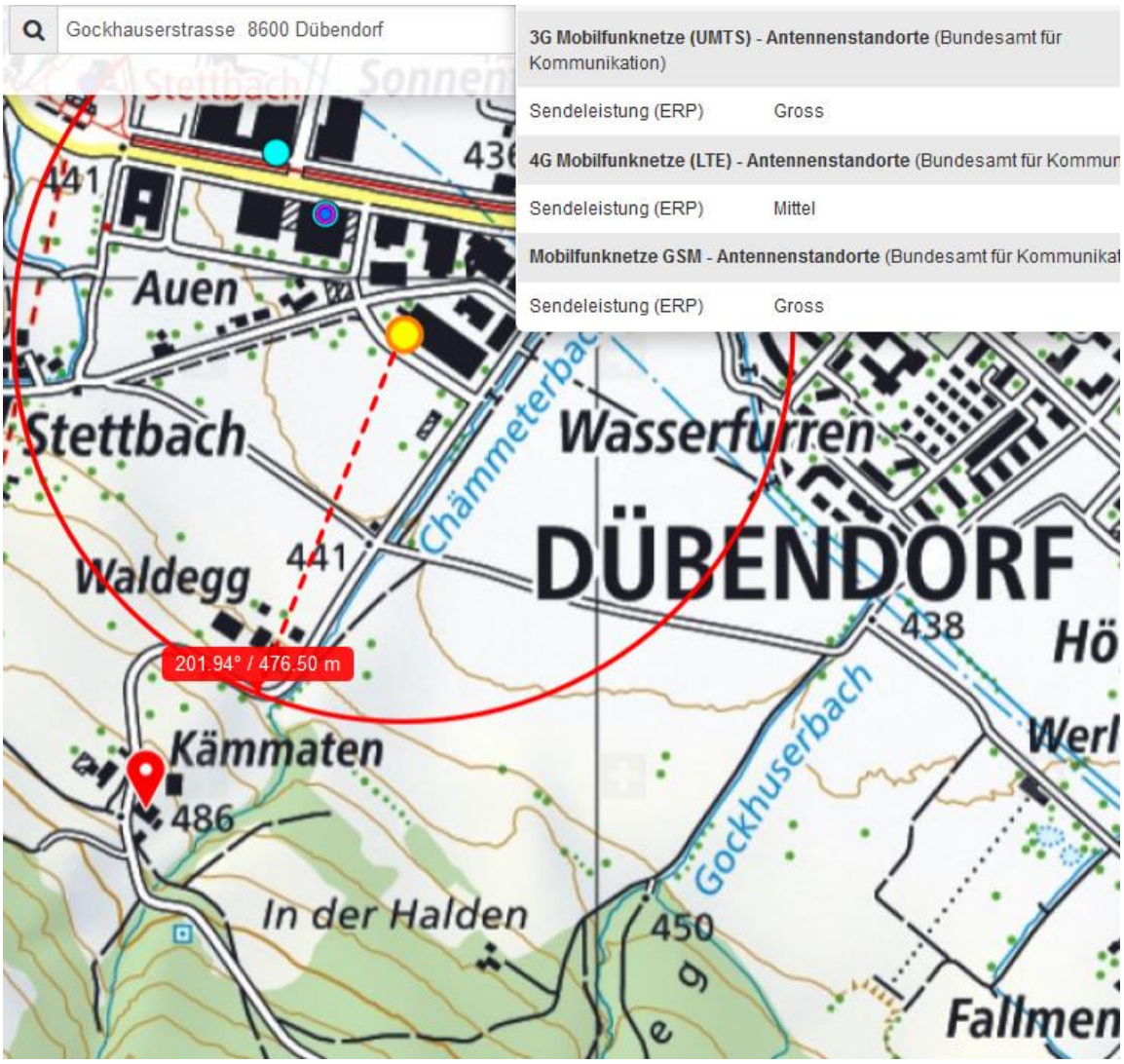
Gockhauserstrasse 8600 Dübendorf
3G Mobilfunknetze (UMTS) - Antennenstandorte (Bundesamt für Kommunikation)
Sendeleistung (ERP) Gross
4G Mobilfunknetze (LTE) - Antennenstandorte (Bundesamt für Kommun
Sendeleistung (ERP) Mittel
Mobilfunknetze GSM - Antennenstandorte (Bundesamt für Kommunikat
Sendeleistung (ERP) Gross
Auen
Stettbach
Wasserfurren
DÜBENDORF
Waldegg
441
438
201.94° / 476.50 m
Kämmaten
486
In der Halden
450
Gockhuserbach
Fallmen

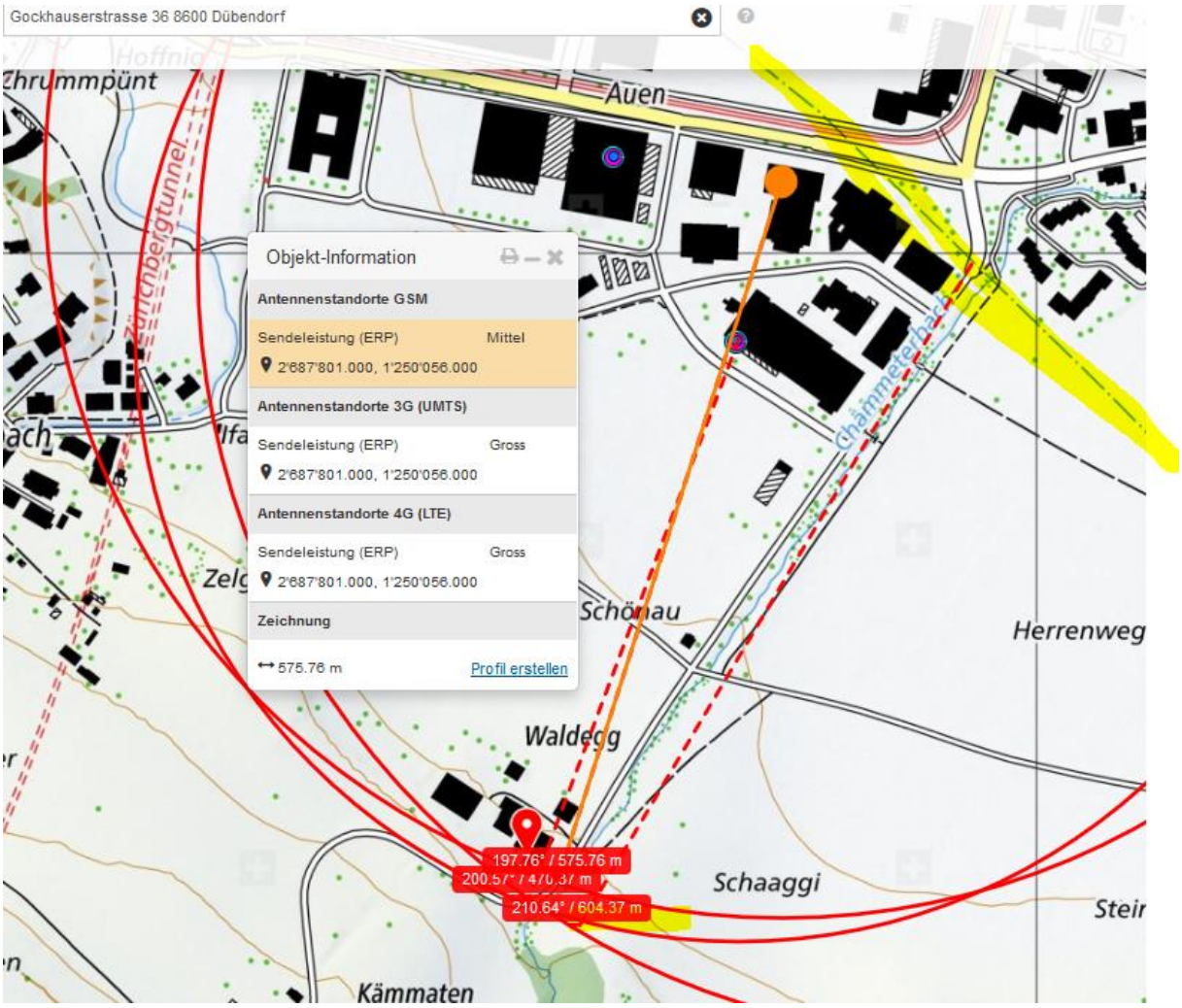

Die querende Hochspannungsleitung vor 600m führt vermutlich auch bei anderen bei der erstbesten Gelegenheit zu Problemen, siehe Unfallkarte am Anfang.

Der dritte Sender im Westen, Standort Swisscom-Satelliten, ist noch nicht dargestellt.



Bildaufnahmedatum: 8/28/2015

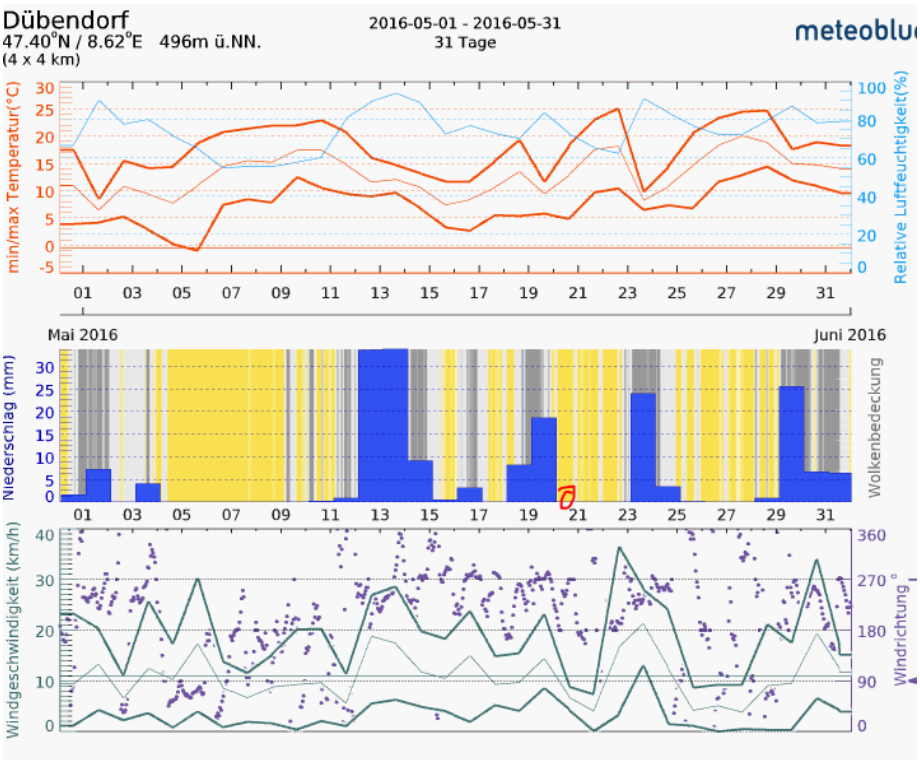
Dübendorf
47.40°N / 8.62°E 496m ü.NN.
(4 x 4 km)
2016-05-01 - 2016-05-31
31 Tage
meteoblu
min/max Temperatur(°C)
Relative Luftfeuchtigkeit(%)
Mai 2016
Juni 2016
Niederschlag (mm)
Wolkenbedeckung
Windgeschwindigkeit (km/h)
Windrichtung °