Niederbüren: Rollerfahrer schwer verletzt

Am Sonntag (30.09.2018), kurz nach 20 Uhr, ist ein 34-jähriger Rollerfahrer auf der Arneggerstrasse gestürzt und schwer verletzt worden. Er musste von der Rega ins Spital gefolgen werden.

Gemäss jetzigen Kenntnissen fuhr der 34-Jährige auf der Arneggerstrasse von Arnegg Richtung Niederbüren. Bei der Einmündung in die Gossauerstrasse dürfte er mit seinem Roller geradeaus über ein Beet mit einem Baum gefahren sein, wodurch der Roller abhob und der 34-Jährige stürzte. Der Mann und der Roller rutschten über die Gossauerstrasse zur Einmündung der Henessenmühlestrasse. Der 34-Jährige blieb mit schweren, lebensbedrohlichen Verletzungen liegen. Er musste nach der Erstbetreuung durch den Rettungsdienst von der Rega ins Spital geflogen werden.

https://www.kapo.sg.ch/news/kapo/2018/10/niederbueren--rollerfahrer-schwer-verletzt.html

Hauptstrahl, Höhe reicht über Waldstück.

Der Sender am Bahnhof Arnegg wird durch die Tanks erst im Vorfeld des Unfalls abgeschirmt.

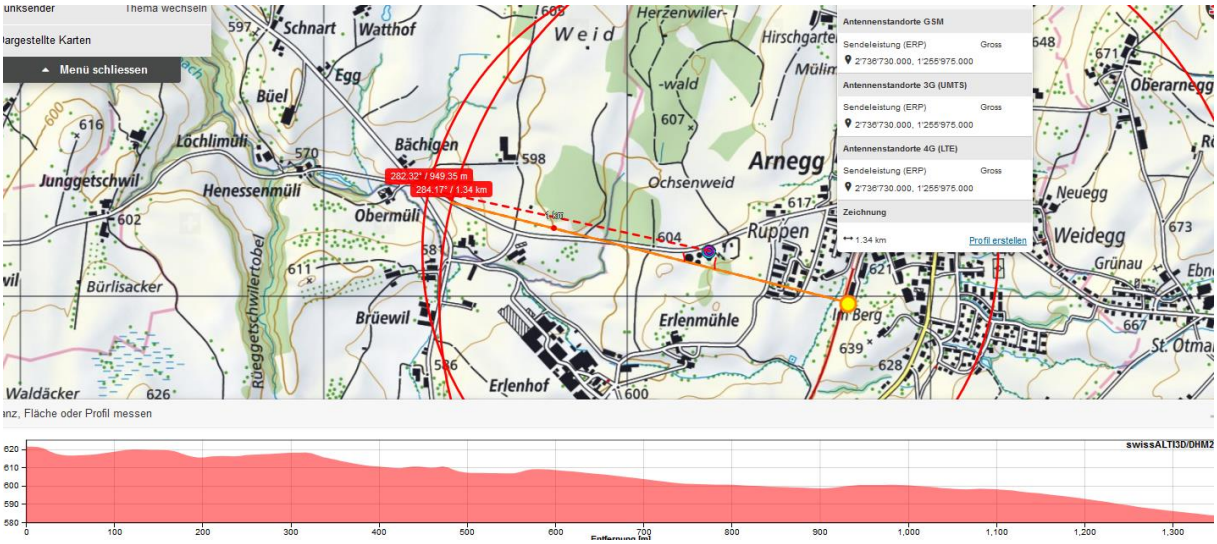
Funksender
Thema wechseln
Dargestellte Karten
Menü schliessen
Schnart
Watthof
Egg
Büel
Löchlimüli
Junggetschwil
Henessenmüli
Bächigen
Obermüli
Bürlisacker
Brüewil
Rüeggetschwilertobel
Waldäcker
Erlenhof
Erlenmühle
Herzenwiler
Weid
Hirschgarten
Ochsenweid
Arnegg
Ruppen
Im Berg
Neuegg
Weidegg
Grünau
Oberarnegg
St. Otmar
282.32° / 949.35 m
284.17° / 1.34 km
1 km
Antennenstandorte GSM
Sendeleistung (ERP) Gross
2'736'730.000, 1'255'975.000
Antennenstandorte 3G (UMTS)
Sendeleistung (ERP) Gross
2'736'730.000, 1'255'975.000
Antennenstandorte 4G (LTE)
Sendeleistung (ERP) Gross
2'736'730.000, 1'255'975.000
Zeichnung
1.34 km
Profil erstellen

Distanz, Fläche oder Profil messen
swissALTI3D/DHM2
620
610
600
590
580
0
100
200
300
400
500
600
700
800
900
1,000
1,100
1,200
1,300

Bahnweg
Street View

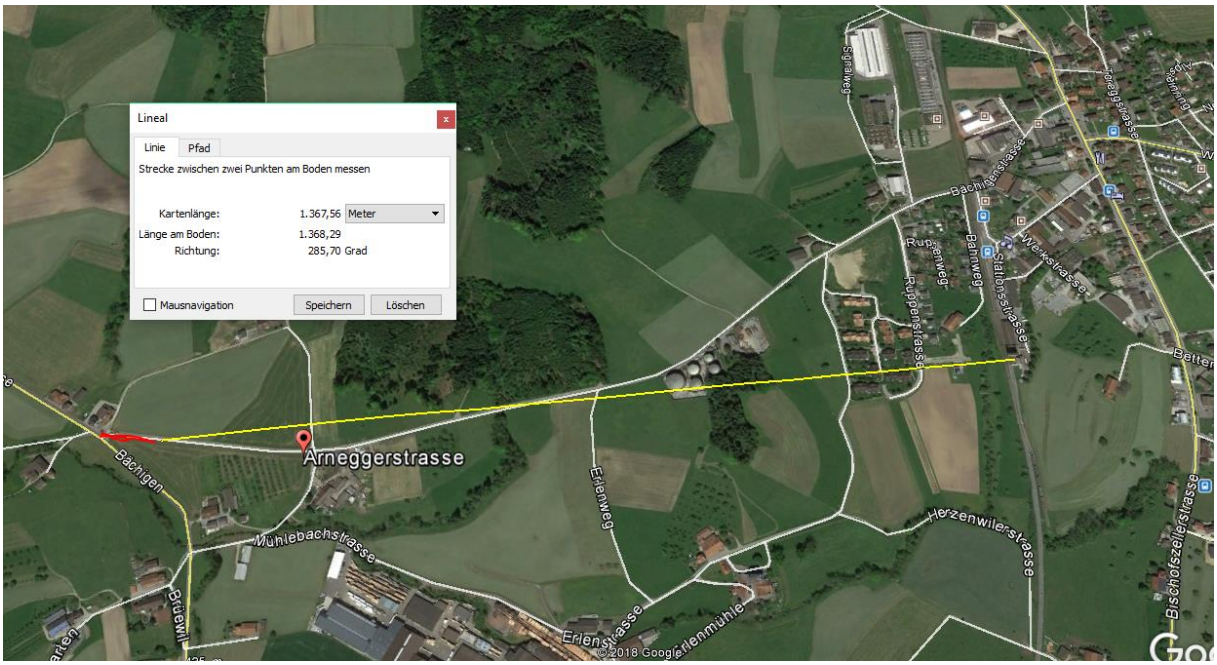

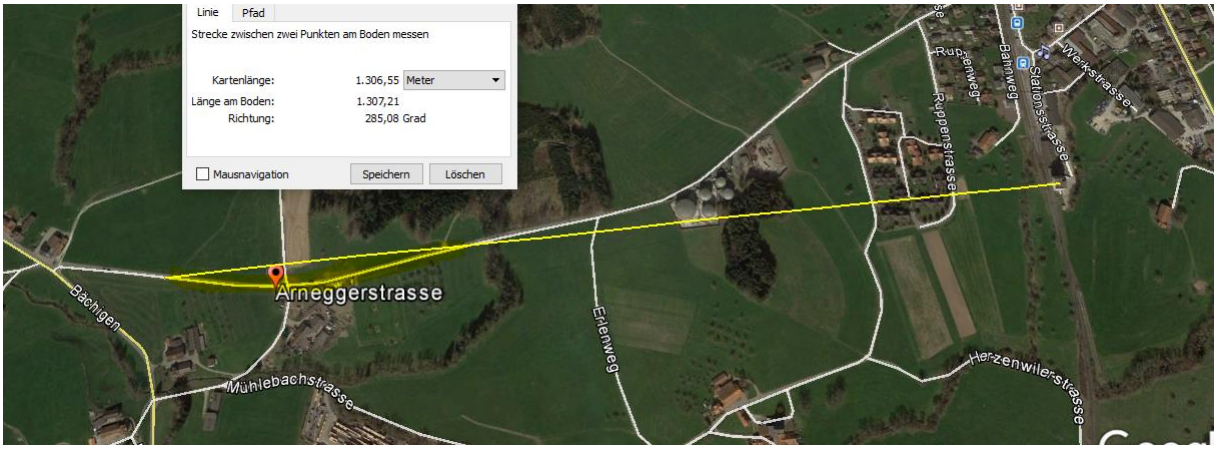

Das Wäldchen beim Tanklager Rufer wird die Strahlung reduzieren. Um wieviel, müsste an Ort gemessen werden.

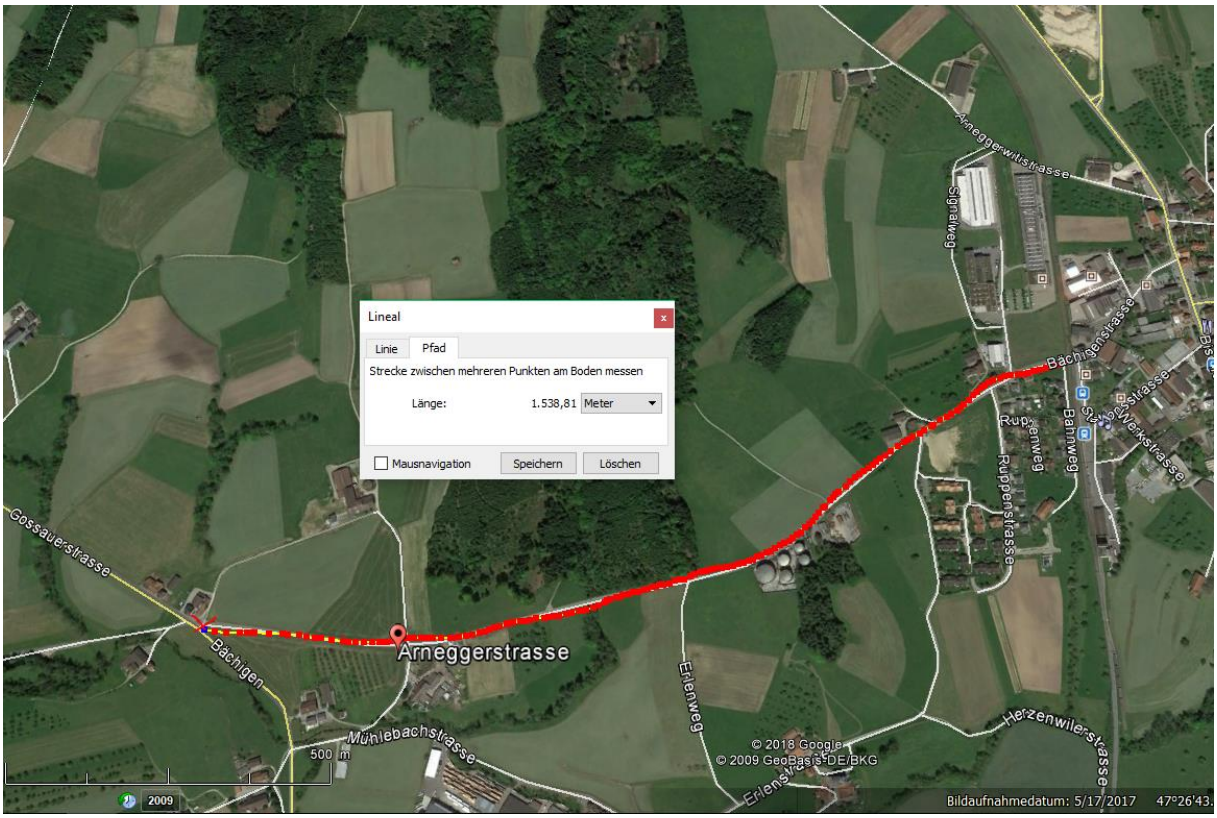

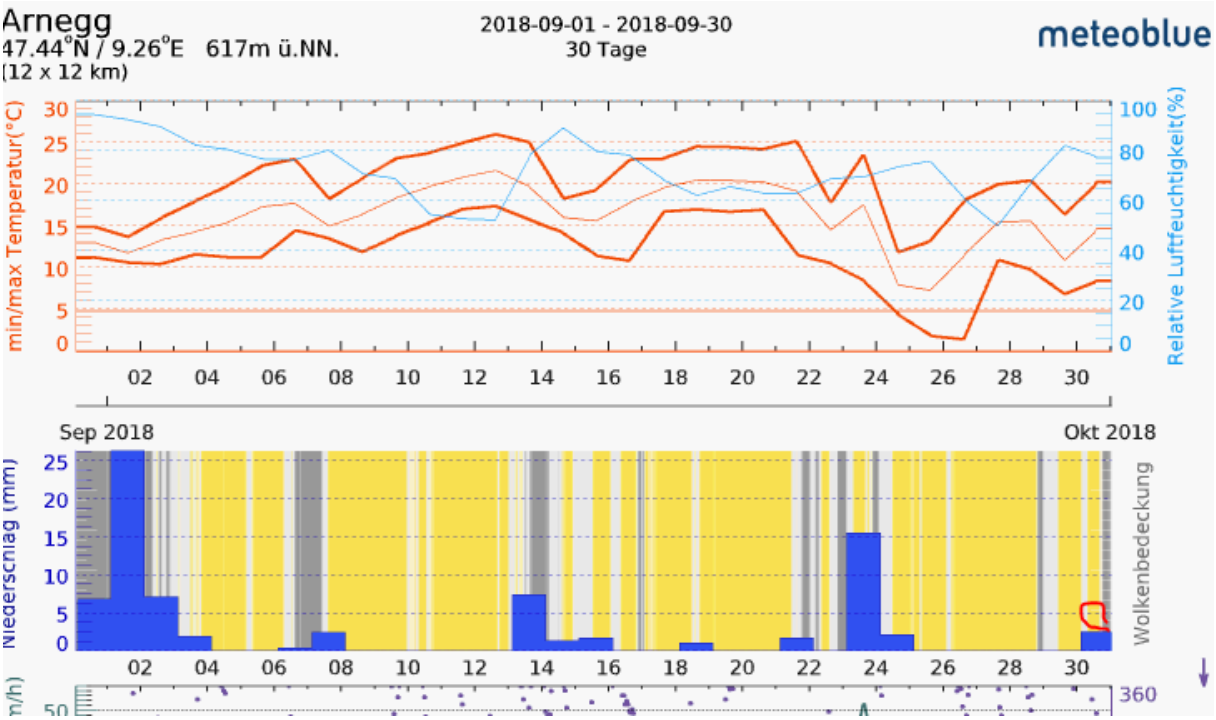

Regen kam erst ab 22.00.