Susch: Motorradfahrer bei Selbstunfall verletzt

26.10.2017

Am Flüelapass hat sich am Donnerstag ein Selbstunfall ereignet. Ein Motorradfahrer wurde dabei verletzt.

Der 64-jährige Motorradfahrer fuhr um 11.40 Uhr auf der Flüelastrasse H28 talwärts. Kurz oberhalb der Ortschaft Susch kam das Motorrad ausgangs einer Links-Wendekehre zu Fall und kam auf der Gegenfahrspur zum Stillstand. Der Motorradfahrer erlitt beim Sturz mehrere Frakturen. Die Ambulanzcrew Zernez sowie der Notarzt des Spitals Scuol versorgten den Mann. Anschliessend wurde er ins Spital nach Scuol überführt. Das Motorrad wurde erheblich beschädigt und musste abtransportiert werden.

https://www.gr.ch/DE/institutionen/verwaltung/djsg/kapo/aktuelles/medien/2017/Seiten/201710262.aspx

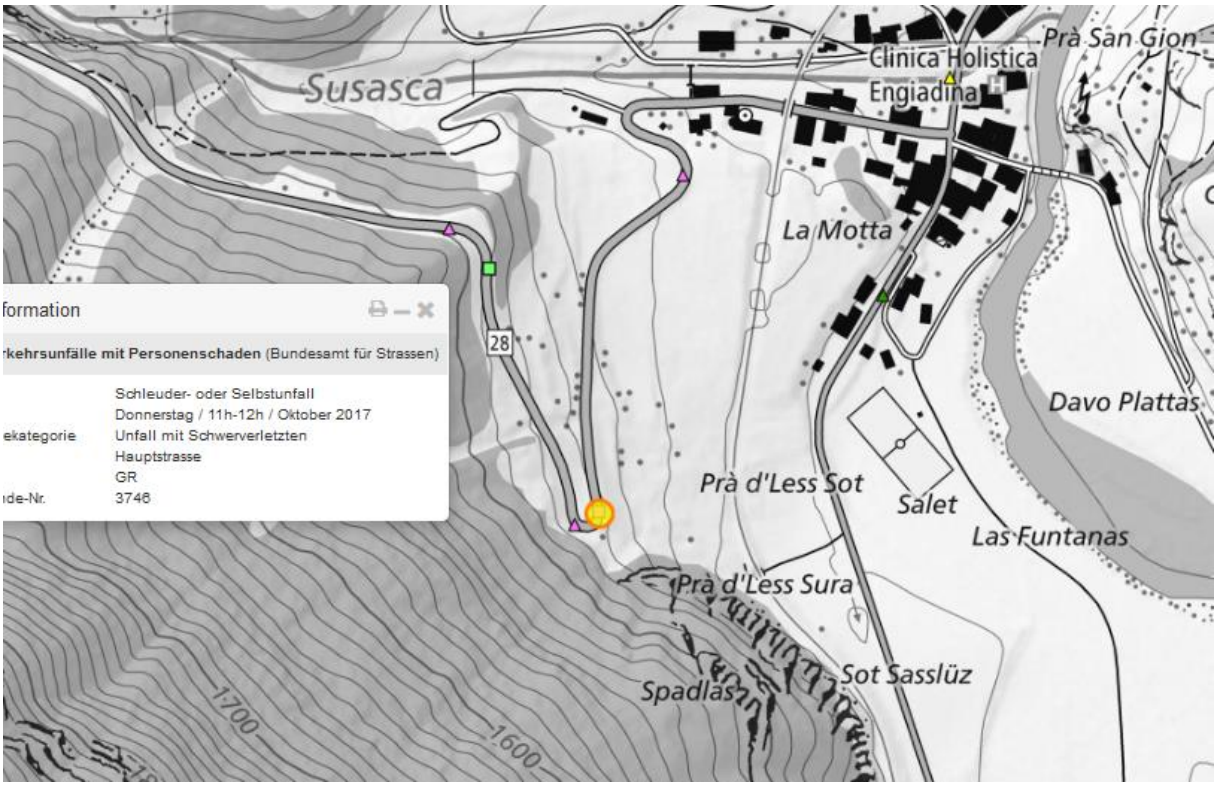
Susasca
Clinica Holistica
Prà San Gion
Engiadina
La Motta
formation
rkehrsunfälle mit Personenschaden (Bundesamt für Strassen)
Schleuder- oder Selbstunfall
Donnerstag / 11h-12h / Oktober 2017
ekategorie Unfall mit Schwerverletzten
Hauptstrasse
GR
ıde-Nr. 3746
28
Davo Plattas
Prà d'Less Sot
Salet
Las Funtanas
Prà d'Less Sura
Sot Sasslüz
Spadlas
1700
1600

457.65 m
Profil erstellen
Mobilfunknetze GSM - Antennenstandorte (Bundesamt für Kommunikation)
Sendeleistung (ERP) Mittel
3G Mobilfunknetze (UMTS) - Antennenstandorte (Bundesamt für Kommunikation)
Sendeleistung (ERP) Mittel
4G Mobilfunknetze (LTE) - Antennenstandorte (Bundesamt für Kommunikation)
Sendeleistung (ERP) Mittel
Russatsch
1705
1675
1800
Rufnat
Susasca
28
1533
Bambaisch
Crap Sassè
Prà d'Less Sura
Fouras
Susch
1434
1425
1420
1427
Clinica
Fortezza
1558
Chaschinas
Surpunt
1422
Craviz Sura
Chaschlins
1491
Padnal
1555
Foura
Pradatsch
1570
God Surpunt
1600
Suadatsch
God dal Bouv

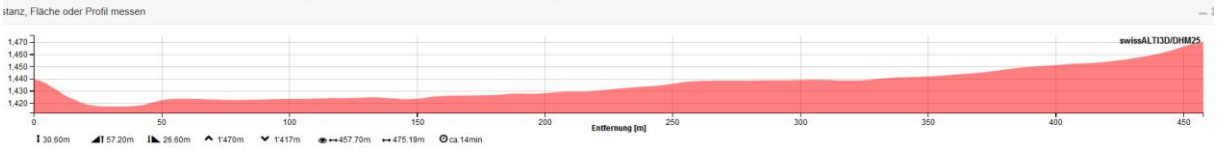
stanz, Fläche oder Profil messen
swissALTI3D/DHM25
1,470
1,460
1,450
1,440
1,430
1,420
0
50
100
150
200
250
300
350
400
450
Entfernung [m]
30.60m
57.20m
26.60m
1'470m
1'417m
457.70m
475.19m
ca.14min

Sender an der Talbiegung hat Richtungen zum Pass und zu den Talverkehrsachsen.

© 2017 Google
Bildaufnahmedatum: 8/2013 46°44'49.42" N 10°04'29.55" O Höhe 1481 m

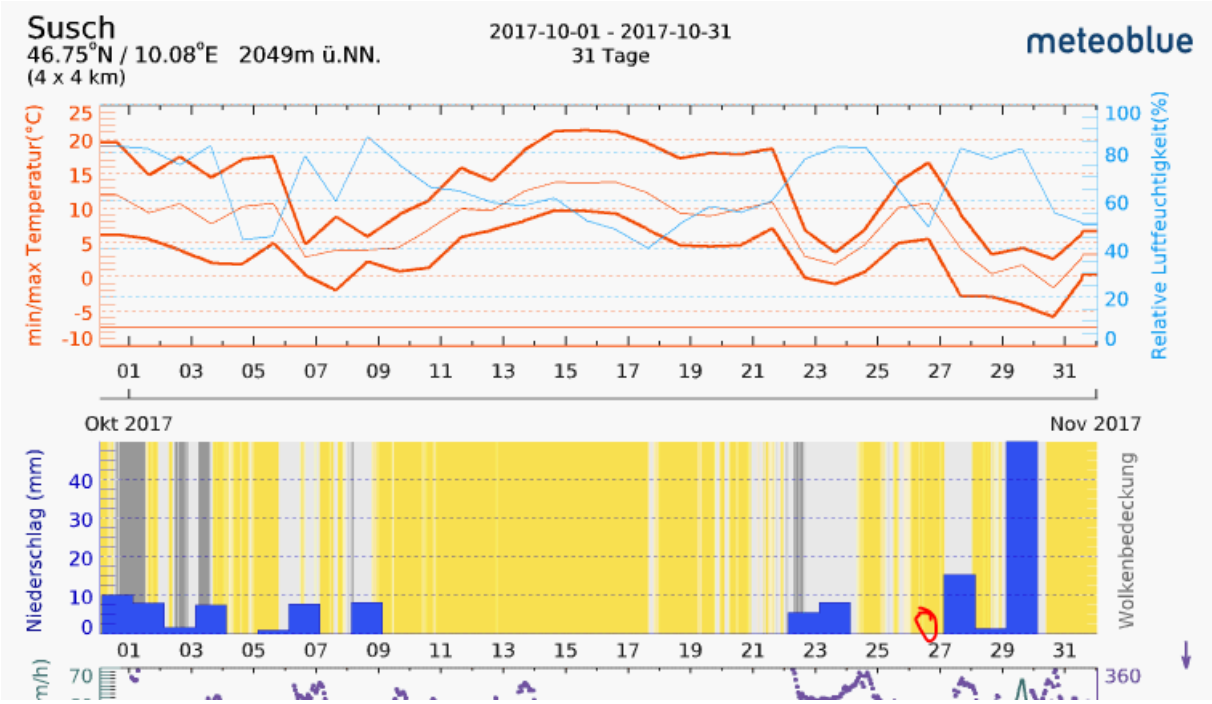
Susch
46.75°N / 10.08°E 2049m ü.NN.
(4 x 4 km)
2017-10-01 - 2017-10-31
31 Tage
meteoblue
min/max Temperatur(°C)
Relative Luftfeuchtigkeit(%)
Okt 2017
Nov 2017
Niederschlag (mm)
Wolkenbedeckung