Chez-le-Bart- Accident de circulation avec blessé

Mardi, 4 avril à 1650, un automobiliste de St-Aubin/Sauges âgé de 75 ans circulait sur la RC5, rue du Littoral à Chez-le-Bart en direction Ouest. Arrivée à la hauteur des immeubles n° 13 et 11 de ladite rue, **suite à un malaise**, il a dévié sur sa droite et a heurté un mur sis au Nord de la chaussée. La voiture s'est retrouvée en travers de la route. L'automobiliste a été conduit par une ambulance à l'hôpital HNE Pourtalès à Neuchâtel.

Fahrzeugtyp nicht bekannt.

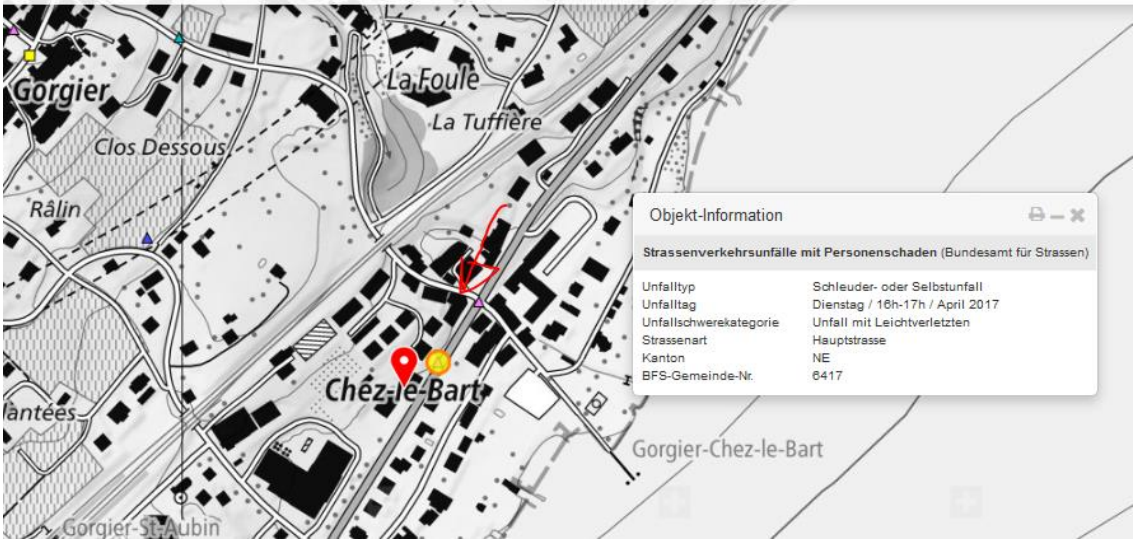

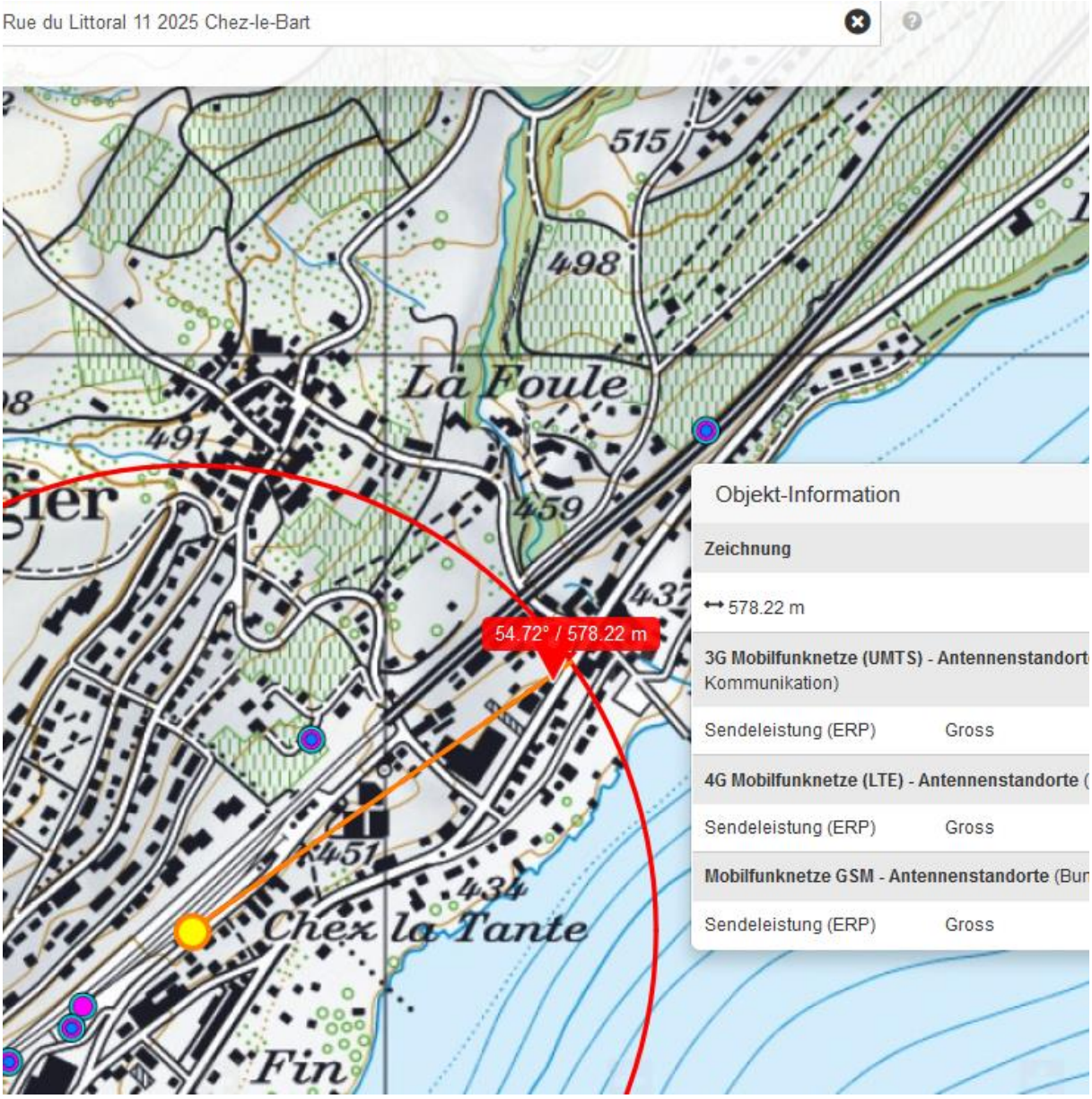

Etwas viele eingetragene Sender, die auf google earth und street-view keine entsprechende Sichtbarkeiten aufweisen. Die 3 Standorte links sind alle „sehr klein“ eingestuft

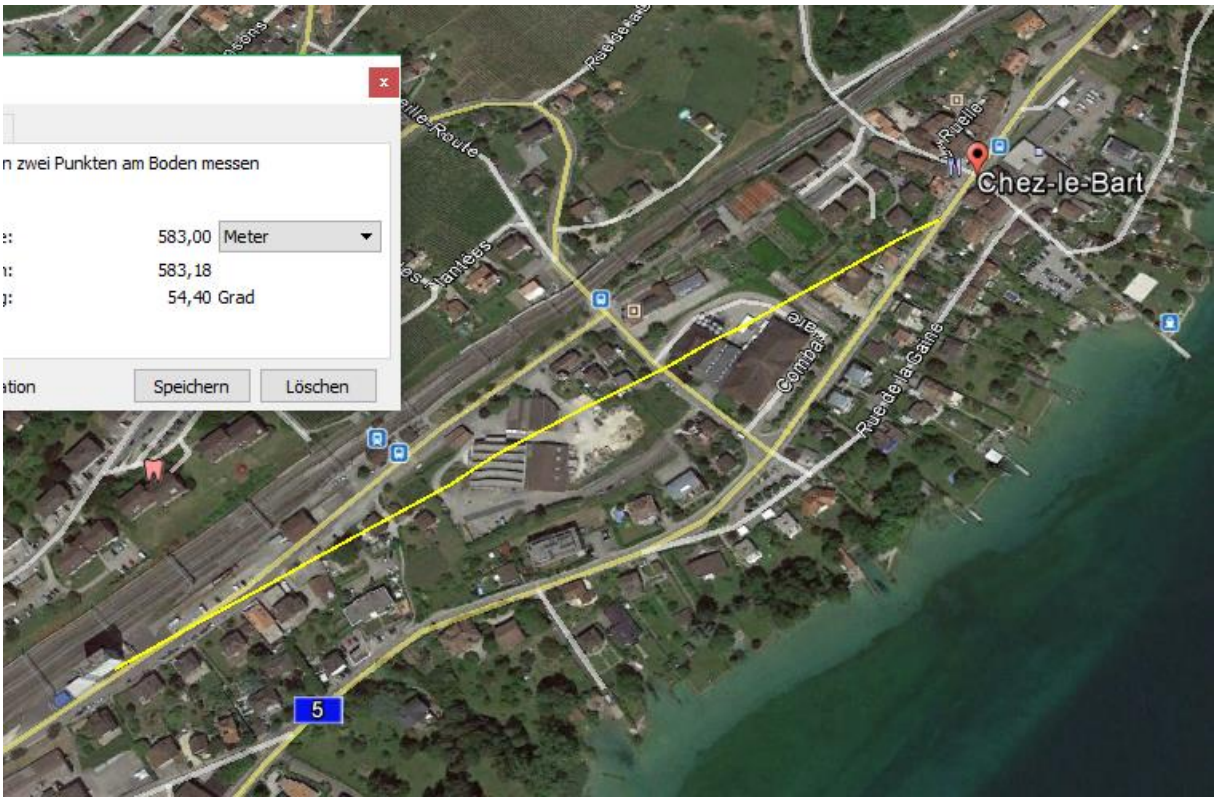

Sender auf hohem Silo, ca. 42m bis Sender dh. erreicht die Strasse durch Chez le Bart meistens, wo kein direkter Gebäudeschatten besteht:

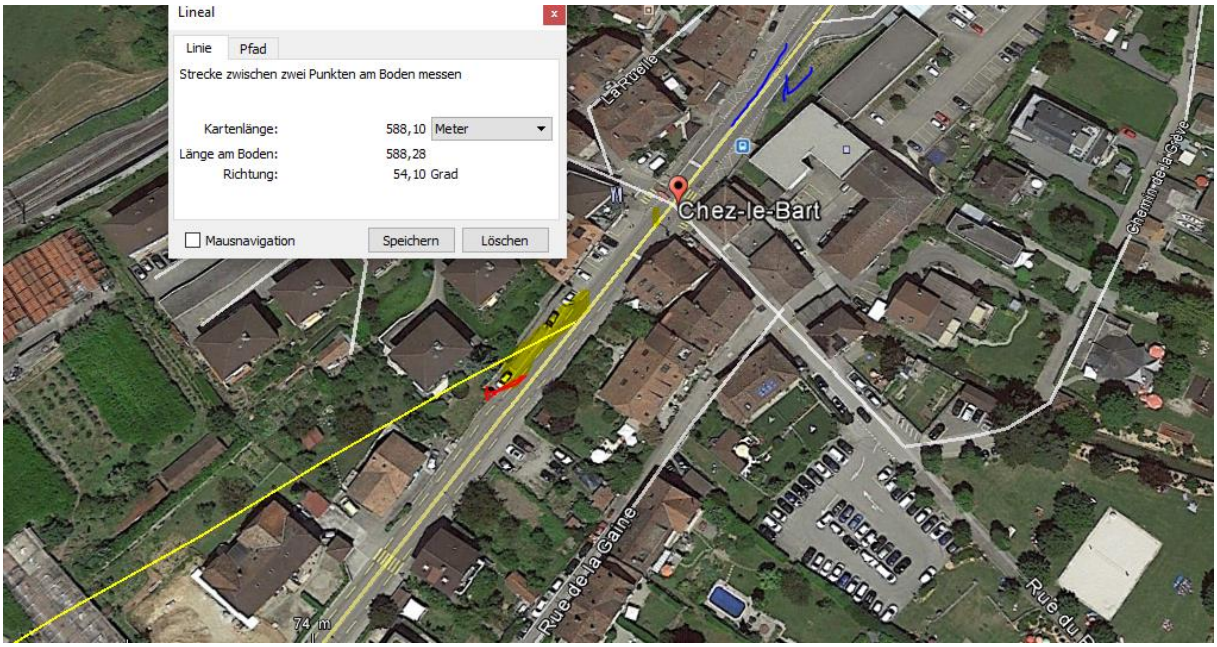
Lineal
Linie
Pfad
Strecke zwischen zwei Punkten am Boden messen
Kartenlänge: 588,10 Meter
Länge am Boden: 588,28
Richtung: 54,10 Grad
Mausnavigation
Speichern
Löschen
Chez-le-Bart
Rue de la Gaine
74 m

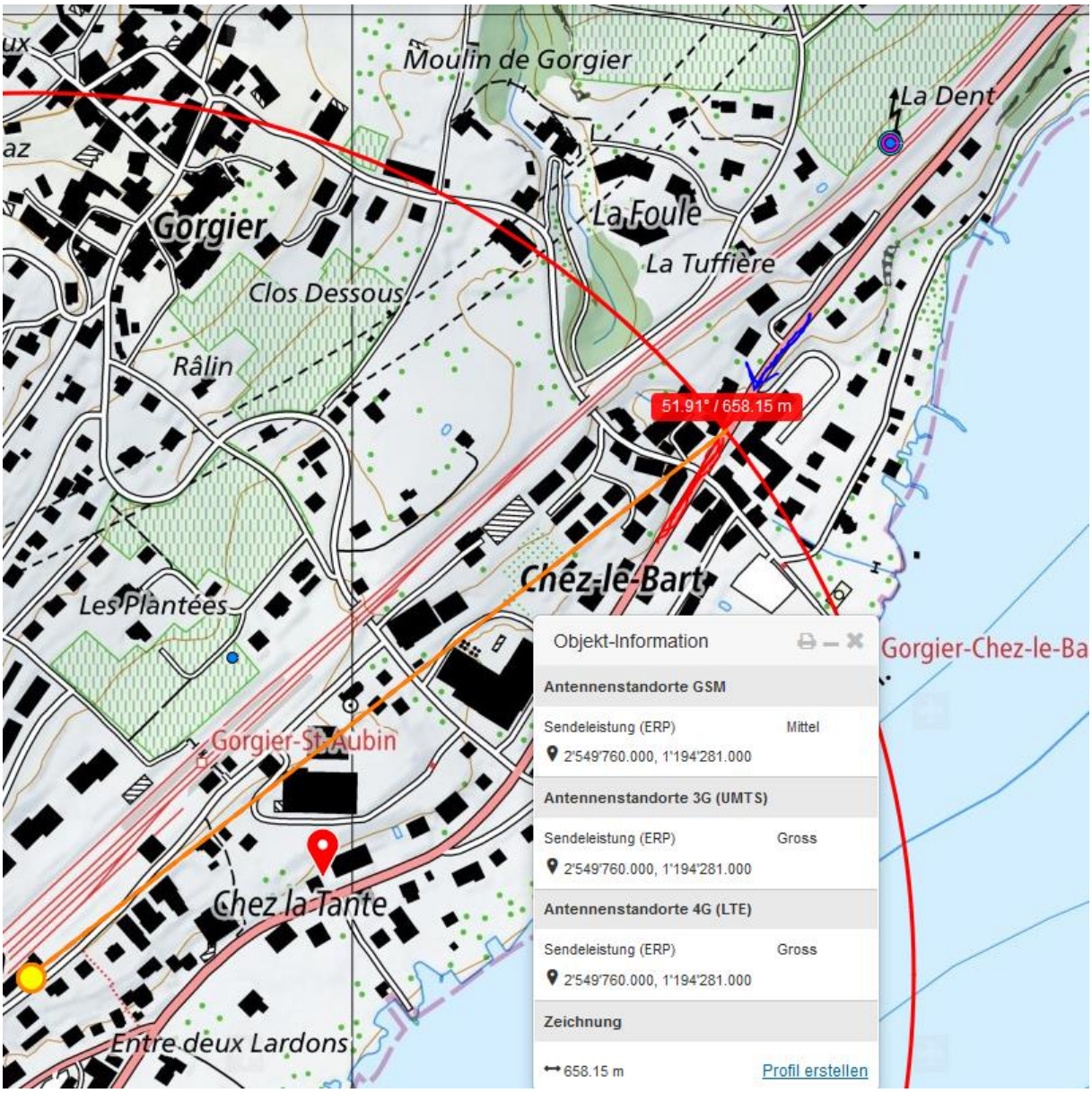
Moulin de Gorgier
La Dent
Gorgier
La Foule
La Tuffière
Clos Dessous
Râlin
51.91° / 658.15 m
Chez-le-Bart
Les Plantées
Gorgier-Chez-le-Ba
Gorgier-St-Aubin
Chez la Tante
Entre deux Lardons
Objekt-Information
Antennenstandorte GSM
Sendeleistung (ERP) Mittel
2'549'760.000, 1'194'281.000
Antennenstandorte 3G (UMTS)
Sendeleistung (ERP) Gross
2'549'760.000, 1'194'281.000
Antennenstandorte 4G (LTE)
Sendeleistung (ERP) Gross
2'549'760.000, 1'194'281.000
Zeichnung
658.15 m
Profil erstellen

Street View beenden

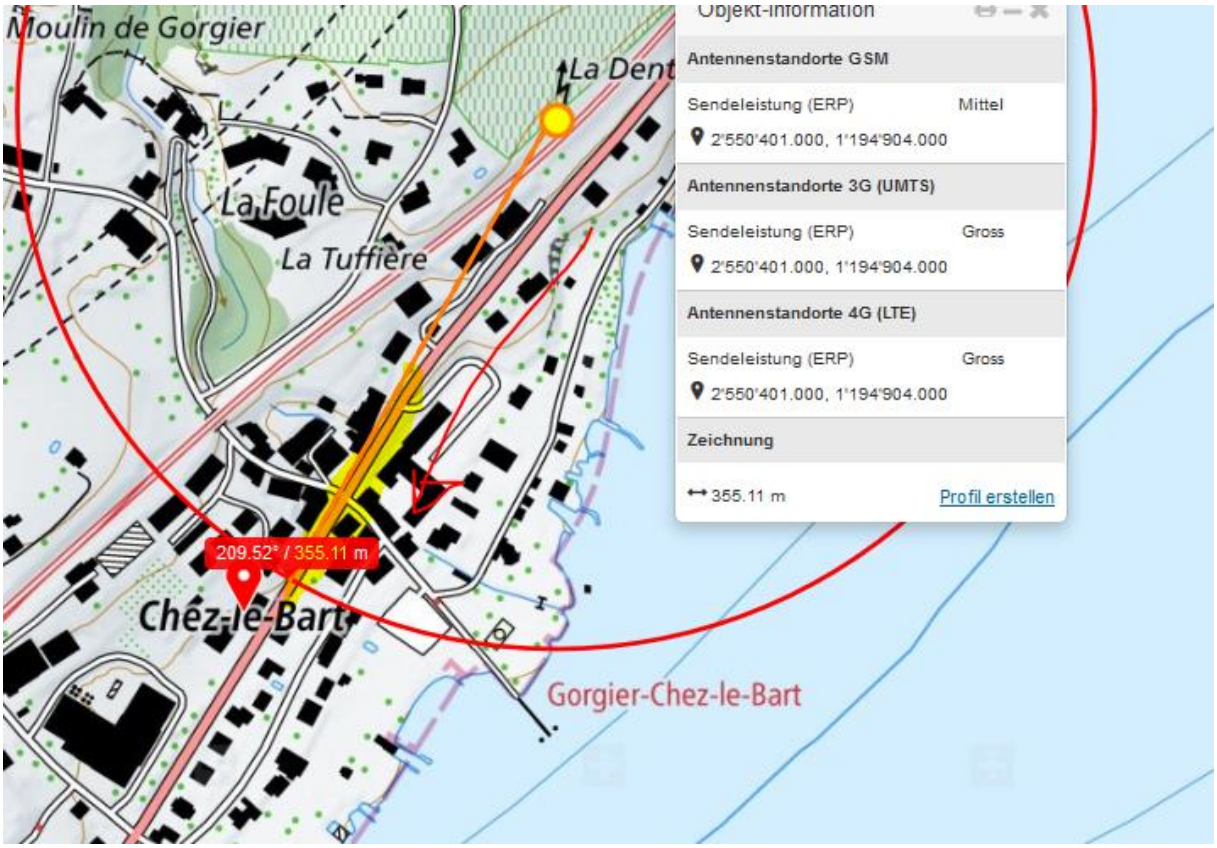
Moulin de Gorgier
La Dent
La Foule
La Tuffière
209.52° / 355.11 m
Chez-le-Bart
Gorgier-Chez-le-Bart
Objekt-Information
Antennenstandorte GSM
Sendeleistung (ERP) Mittel
2'550'401.000, 1'194'904.000
Antennenstandorte 3G (UMTS)
Sendeleistung (ERP) Gross
2'550'401.000, 1'194'904.000
Antennenstandorte 4G (LTE)
Sendeleistung (ERP) Gross
2'550'401.000, 1'194'904.000
Zeichnung
355.11 m
Profil erstellen
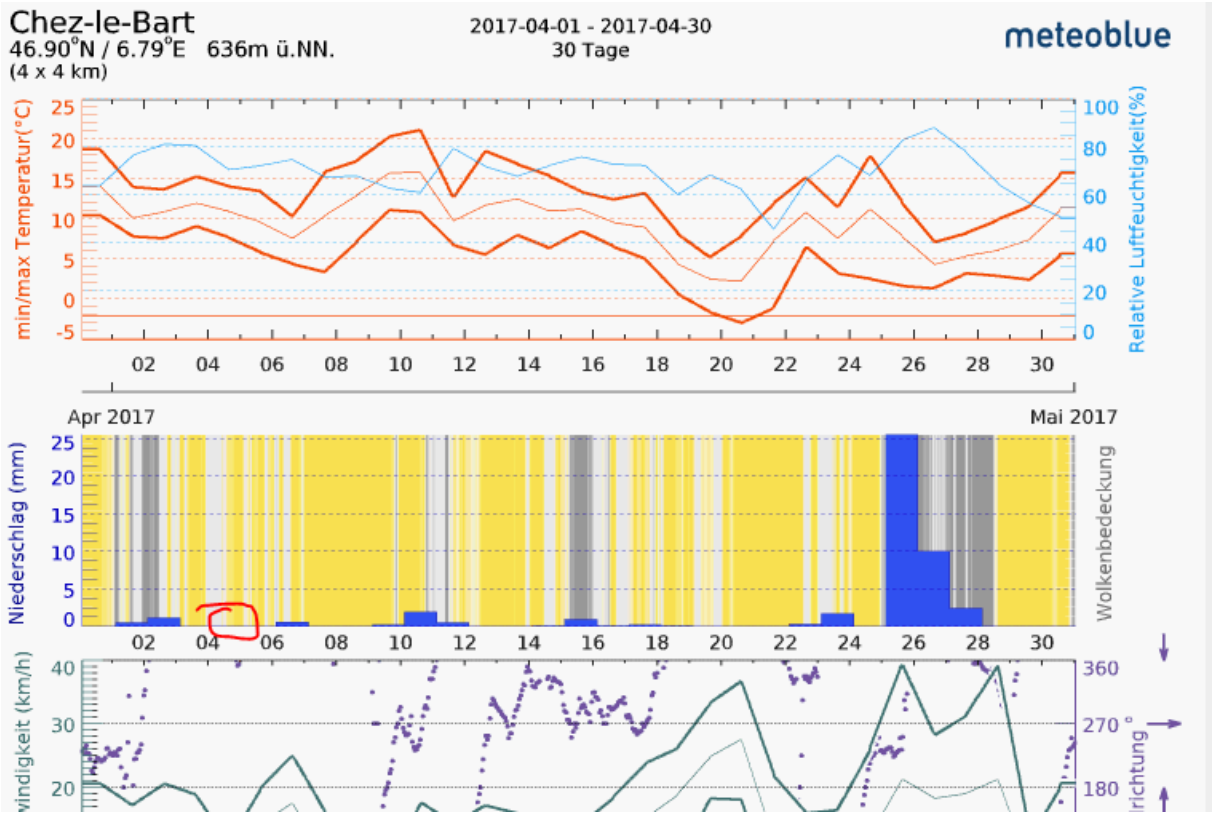
Die letzten 150 m genau vor dem Hauptstrahl gefahren, bei der zusätzlichen frontalen Bestrahlung durch die Lücke vor Haus 5..7 kam die Unfallsituation.