Lohn: Verkehrsunfall zwischen Personenwagen und Elektrofahrrad

(SHPol) Am Dienstagnachmittag (07.11.2017) hat sich auf der Freudentalstrasse in Lohn ein Verkehrsunfall zwischen einem Personenwagen und einer Fahrradfahrerin ereignet. Dabei wurde die Fahrradfahrerin verletzt. An beiden Fahrzeugen entstand Sachschaden.

Am 07.11.2017, ca. **15:50** Uhr, beabsichtigte eine 37-jährige Personenwagenlenkerin, von der Stettemerstrasse kommend, auf die Freudentalstrasse in Richtung Freudental abzubiegen. Zur selben Zeit fuhr eine Fahrradlenkerin auf der Freudentalstrasse in Richtung Dorfmitte. Aus bisher unbekannten Gründen kam es auf der Verzweigung Freudentalstrasse / Stettemerstrasse zu einer seitlich-frontalen Kollision, wobei die Fahrradfahrerin zu Boden geschleudert wurde. Durch die aufgebotene Ambulanz wurde die verletzte Fahrradfahrerin vor Ort betreut und anschliessend ins Spital überführt. An beiden Fahrzeugen entstand Sachschaden.

Während der Unfallaufnahme durch die Schaffhauser Polizei war der Verkehr im Bereich der Unfallstelle kurzzeitig beeinträchtigt.

http://www.shpol.ch/News.84.0.html?&tx_ttnews%5Btt_news%5D=4428&cHash=db0e72a4791dedf9d18d25b553b4ff3c

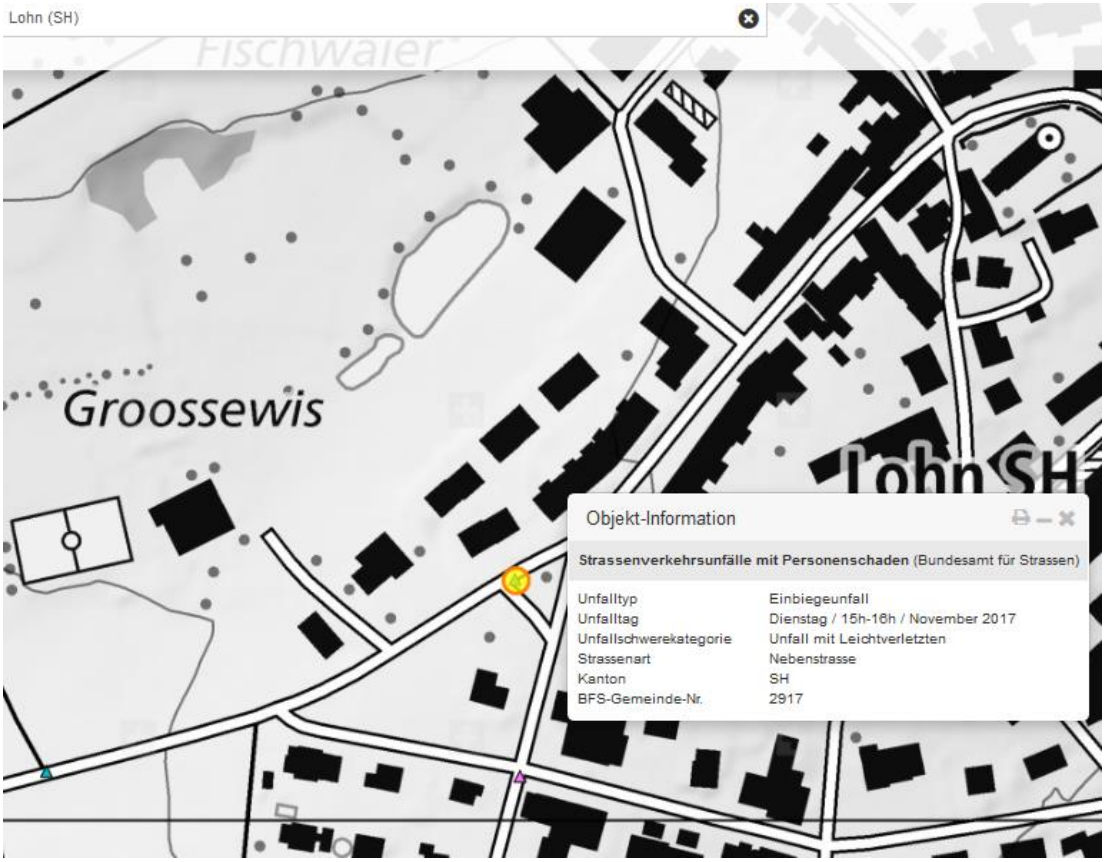

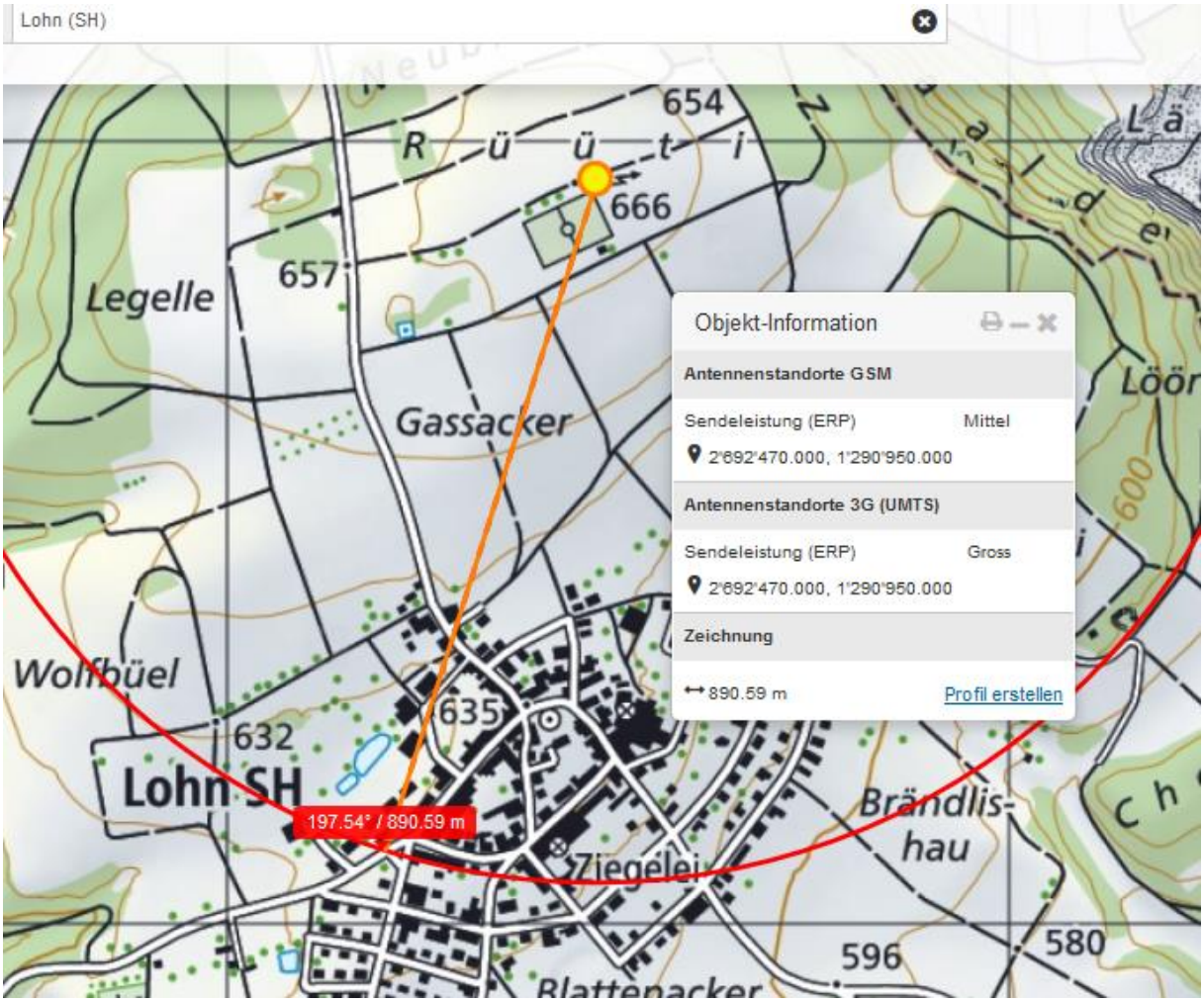
Lohn (SH)
654
R ü ü t i
666
657
Legelle
Gassacker
Objekt-Information
Antennenstandorte GSM
Sendeleistung (ERP) Mittel
2'692'470.000, 1'290'950.000
Antennenstandorte 3G (UMTS)
Sendeleistung (ERP) Gross
2'692'470.000, 1'290'950.000
Zeichnung
890.59 m
Profil erstellen
Wolfbüel
635
632
Lohn SH
197.54° / 890.59 m
Brändlis-
hau
Ziegelei
596
580
Blattenacker

Google Earth

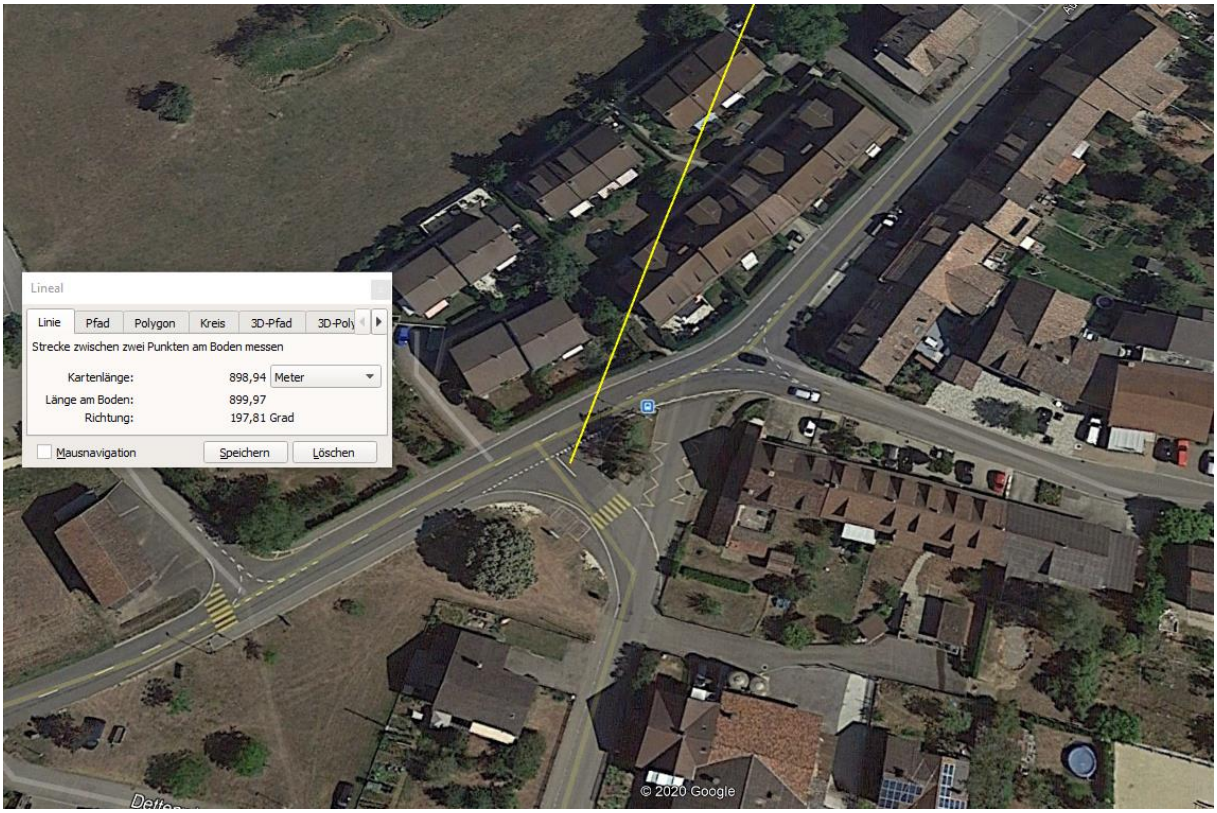

Alle Betreiber haben hier einen Sender, Polycom. (Umsetzer für Richtstrahlverbindungen)

Senderhöhe ca. 25 – 28 m die Strahlung wird an der Endlage bereits abgeschirmt

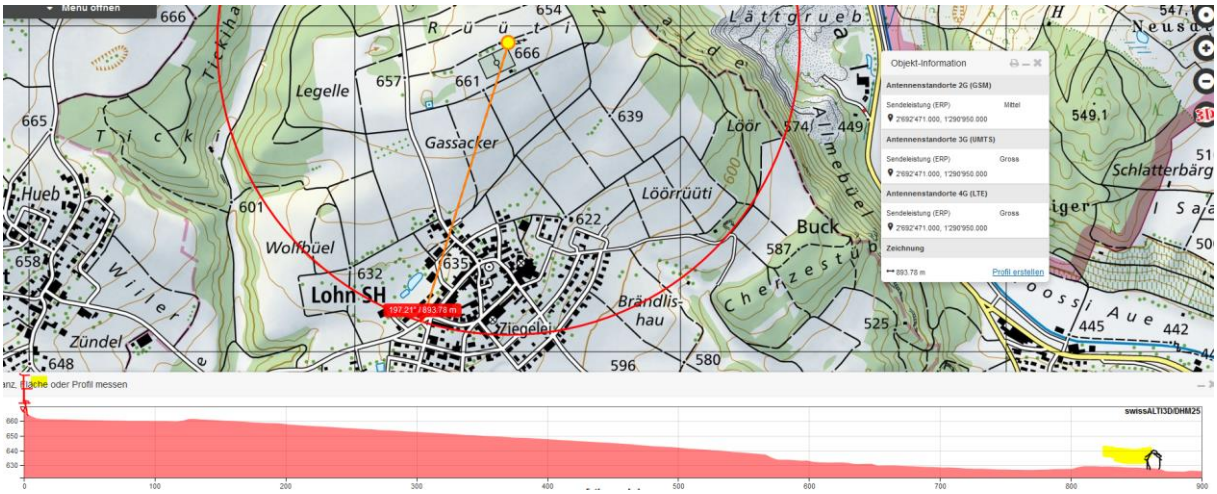

Möglich wäre aber auch ein weiteres Ausholen der Automobilistin in den Strahlungsbereich, der hier nahe an der Mittellinie auftritt:



Hier querte die Automobilistin vor 90m eine wlan-zapfsäule der Avia-Tankstelle. In anderren Fällen führte bereits die Nähe zu diesen Systemen zu Aussetzern (3142_Flüelen, 3916_Münchenbuchsee, 185_Rufi, 186_Rufi, 4175_Dietikon, 4338_Meistersrüte, etc.

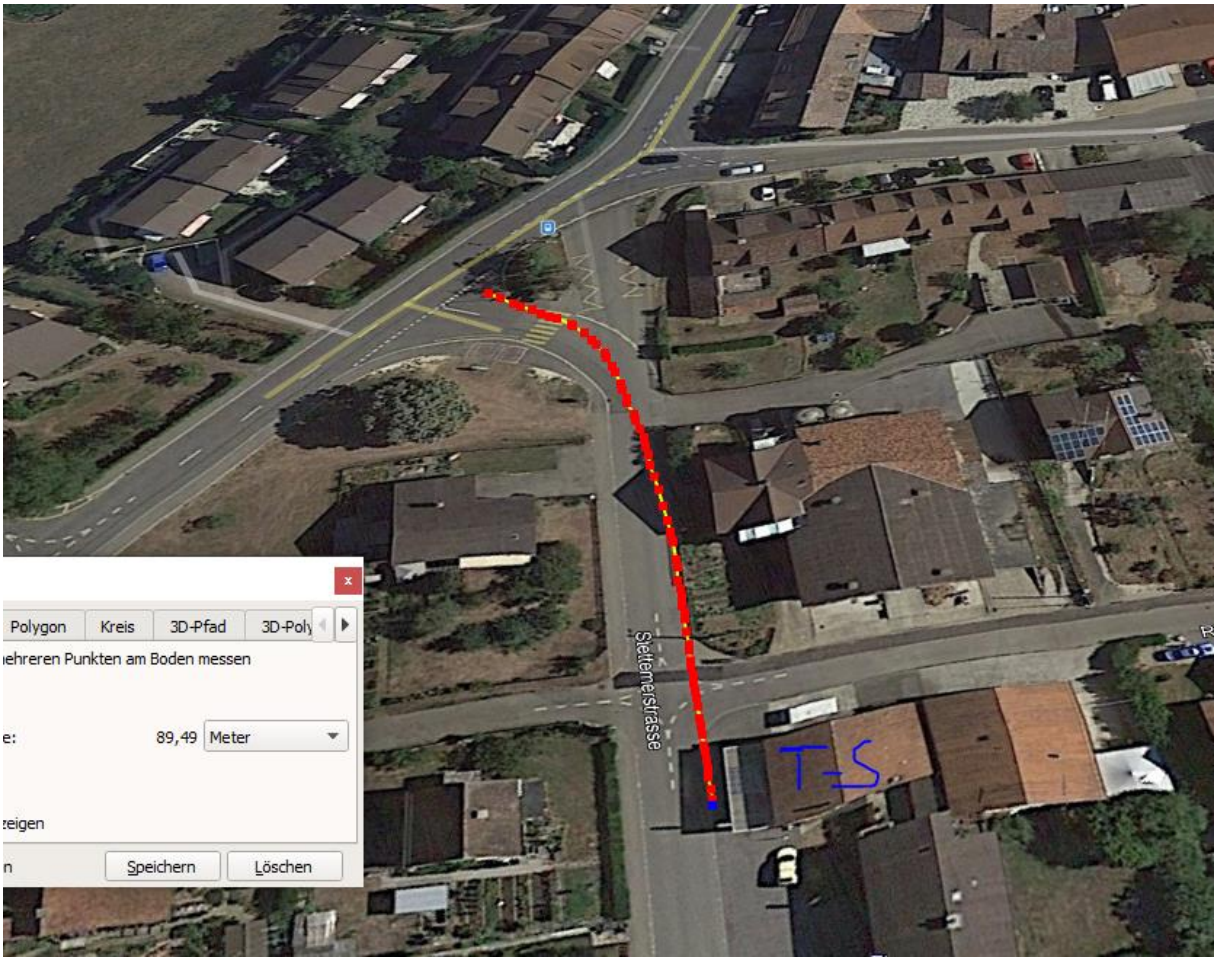

Sicht und Funkverbindung lokal scheinen unterbunden durch Gebäudebestand, allerdings sind 3-4 Sender «stark» involviert.

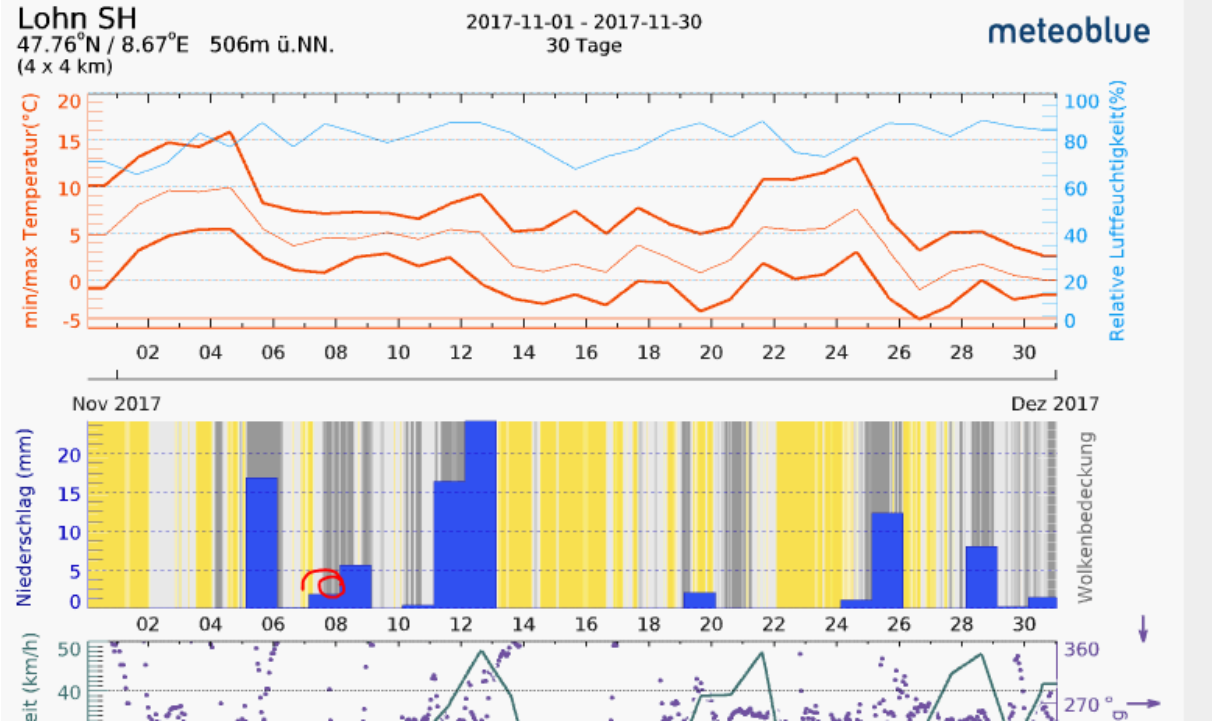

Zum Verständnis der neurologischen Abläufe bei solchen Unfällen:

Niels Kuster et al. NFP 57
http://www.snf.ch/SiteCollectionDocuments/nfp/nfp57/nfp57_synthese_d.pdf

«Der unklare Unfall in der Verkehrsmedizin» (AGU-Seminar 2015)

Dr. Ulfert Grimm Fachbereich Verkehrsmedizin Institut für Rechtsmedizin St.Gallen

http://agu.ch/1.0/pdf/agu-seminar15.pdf

«Wirkungen des Mobil- und Kommunikationsfunks»

Eine Schriftenreihe der Kompetenzinitiative zum Schutz von Mensch, Umwelt und Demokratie e.V.

https://www.diagnose-funk.org/publikationen/dokumente-downloads/kompetenzinitiative-broschuerenreihe

Elektrosmog im Unfallgeschehen der Schweiz:

https://www.hansuelistettler.ch/elektrosmog/elektrosmog-im-verkehr/studie