Zernez: Selbstunfall mit Motorrad

08.06.2018

Am Donnerstagabend ist auf der Engadinerstrasse in Zernez ein Motorfahrer gestürzt. Dabei wurde der Mann verletzt.

Der 33-Jährige fuhr am Donnerstag gegen 20 Uhr von Brail kommend über die Hauptstrasse H27 in Richtung Zernez. Höhe Suot Via rutschte das Motorrad in einer Linkskurve weg und der Lenker kam zu Fall. Dabei kollidierte dieser mit der rechtsseitigen Leitplanke und verletzte sich leicht. Durch die benachrichtigte Ehefrau wurde der Verletzte ins Spital nach Samedan gebracht. Der genaue Unfallhergang wird abgeklärt.

Nur in der Rinne nass. Möglicherweise vorher Gewitter, Motorrad auf der linken Seite liegend, Bremsscheibe eingegraben, somit Motorrad nicht hier deponiert. Darum vorher Kollision mit der Leitplanke rechts, dann nach links abgewiesen, und hier Endlage dokumentiert.

Aussbesserungs-Teerfleck, kein metallener Dolendeckel, somit nicht hier gerutscht.

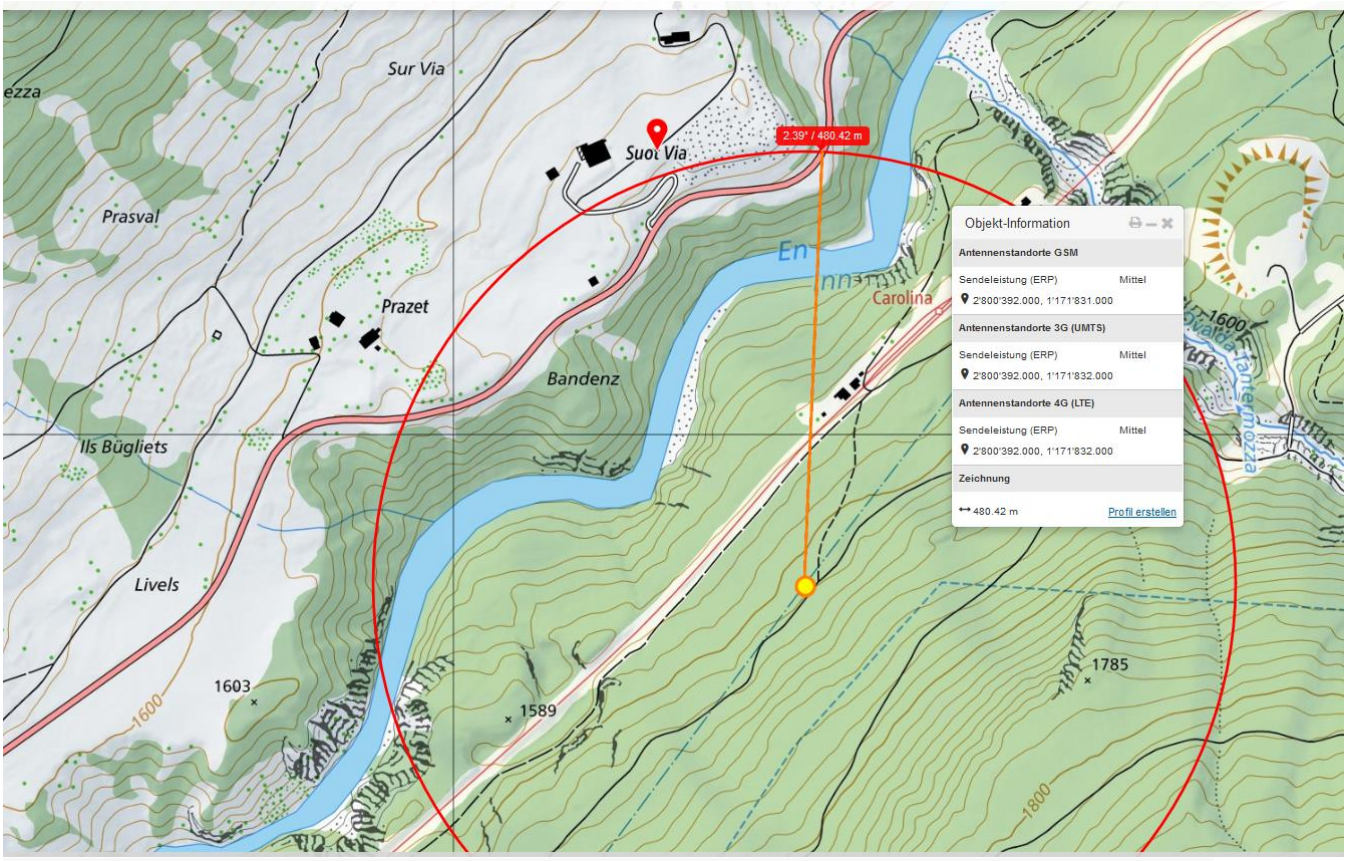
Sur Via
Suot Via
2.39° / 480.42 m
Prasval
Prazet
Bandenz
Ils Bügliets
Livels
Carolina
1603
1589
1785
1600
1800
Objekt-Information
Antennenstandorte GSM
Sendeleistung (ERP) Mittel
2'800'392.000, 1'171'831.000
Antennenstandorte 3G (UMTS)
Sendeleistung (ERP) Mittel
2'800'392.000, 1'171'832.000
Antennenstandorte 4G (LTE)
Sendeleistung (ERP) Mittel
2'800'392.000, 1'171'832.000
Zeichnung
480.42 m
Profil erstellen

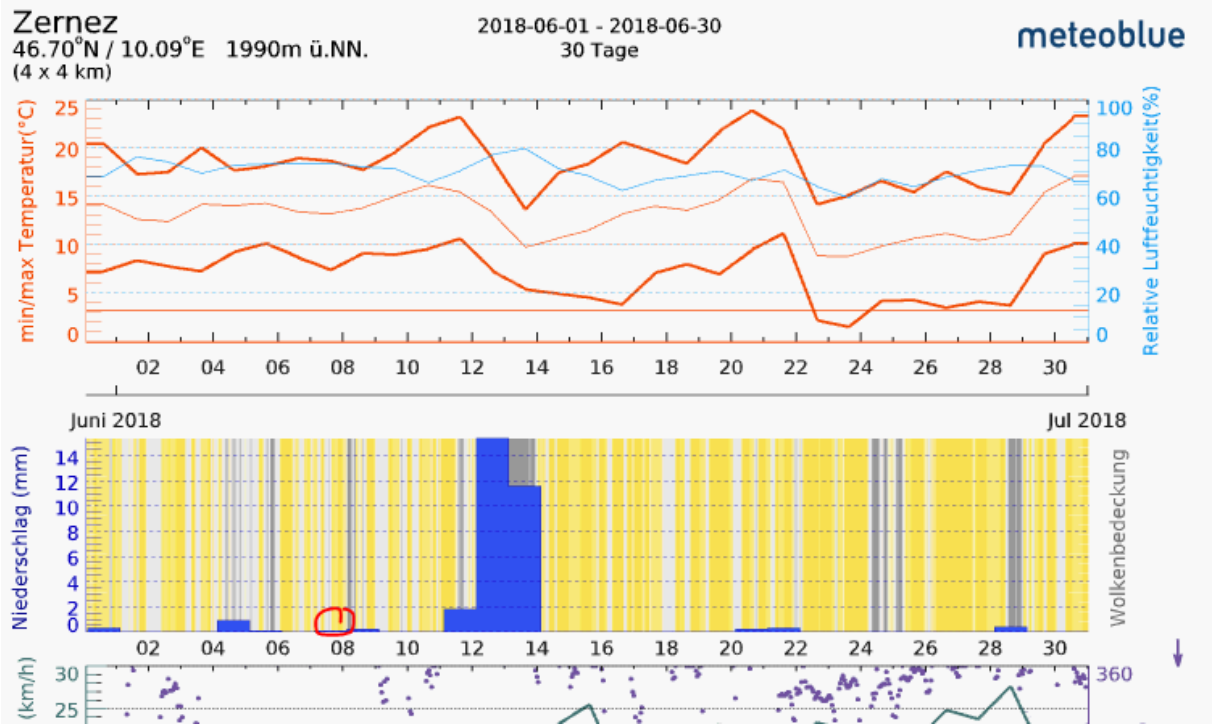
Zernez
46.70°N / 10.09°E 1990m ü.NN.
(4 x 4 km)
2018-06-01 - 2018-06-30
30 Tage
meteoblue
min/max Temperatur(°C)
Relative Luftfeuchtigkeit(%)
Juni 2018
Jul 2018
Niederschlag (mm)
Wolkenbedeckung
(km/h)

2 m
© 2018 Google
© 2018 Google


10 m
© 2018 Google
© 2018 Google
Bildaufnahmedatum: 9/2014 46°40'12.15" N 10°03'19.9