Polizeikommando
Kommunikation und Medien
Werkhofstrasse 33
4503 Solothurn
Telefon +41 (0)32 627 71 12
medien.mail@kapo.so.ch
www.polizei.so.ch

Medienmitteilung vom 27. Oktober 2017
Hägendorf:Knabe von Auto angefahren –Zeugenaufruf

Auf der Bachstrasse in Hägendorf kollidierte am Freitagmittag eine Fahrzeug-lenkerin mit einem Knaben auf dem Fussgängerstreifen. Dieser wurde dabei leicht verletzt.Die Polizei sucht Zeugen.
Am Freitag, 27. Oktober 2017, um zirka 11.45 Uhr, fuhr eine 81-jährige Autolenkerin von der Solothurnerstrasse herkommend in den Kreisverkehr beim Restaurant Rössli. Sie beabsichtigte in nördlicher Richtung, via Bachstrasse, in den Kirchrain zu fahren.
Unmittelbar nach dem Kreisverkehr **hielt sie an**, um zwei Kinder, die mit Trottinetts unterwegs waren, über den Fussgängerstreifen zu lassen. Anschliessend beschleunigte sie ihr Fahrzeug bis **Mitte des Fussgängerstreifens**.
Dort kam es zu einer Kollision mit einem 10-jährigen Knaben, welcher den Fussgängerstreifen unmittelbar nach den beiden Kindern überquerte.

Der Knabe verletzte sich bei der Kollision leicht und ging im Anschluss nach Hause. Er begab sich anschliessend zur Kontrolle in ein Spital.
Die Kollision ist erst im Nachhinein der Polizei gemeldet worden. Zur Klärung des genauen Unfallhergangs sucht die Polizei Zeugen.
Personen, welche den Unfall beobachten konnten, werden gebeten sich zu melden. Sämtliche Hinweise nimmt die Kantonspolizei Solothurn in Egerkingen, Telefon 062 311 94 00, entgegen.

Für Rückfragen:
Astrid Bucher
,
Kommunikation
und Medien, Telefon 032 627 71 12,
medien.mail@kapo.so.ch
Medienmeldungen unter
www.polizei.so.ch

Bachstrasse 40 4614 Hägendorf
Hägendorf
46.06° / 537.49 m
Objekt-Information
Zeichnung
537.49 m
3G Mobilfunknetze (UMTS) - Antennenstandorte
Kommunikation)
Sendeleistung (ERP) Mittel
4G Mobilfunknetze (LTE) - Antennenstandorte
Sendeleistung (ERP) Gross
Mobilfunknetze GSM - Antennenstandorte (Bun
Sendeleistung (ERP) Mittel

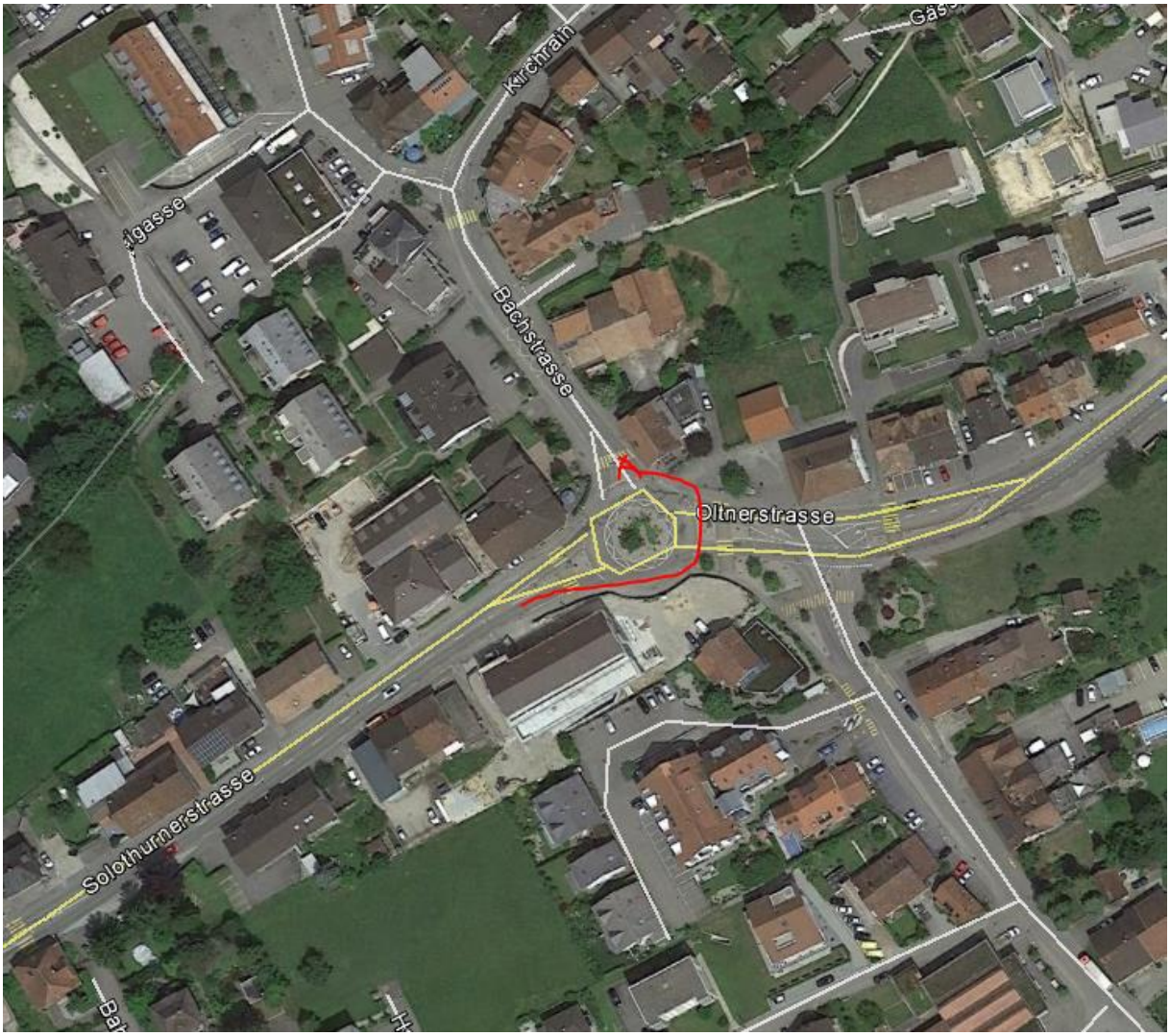
Kirchrain
Bachstrasse
Oltnerstrasse
Solothurnerstrasse

2.Sender im Westen grosse Distanz, aber technisch mitbeeinflussend:

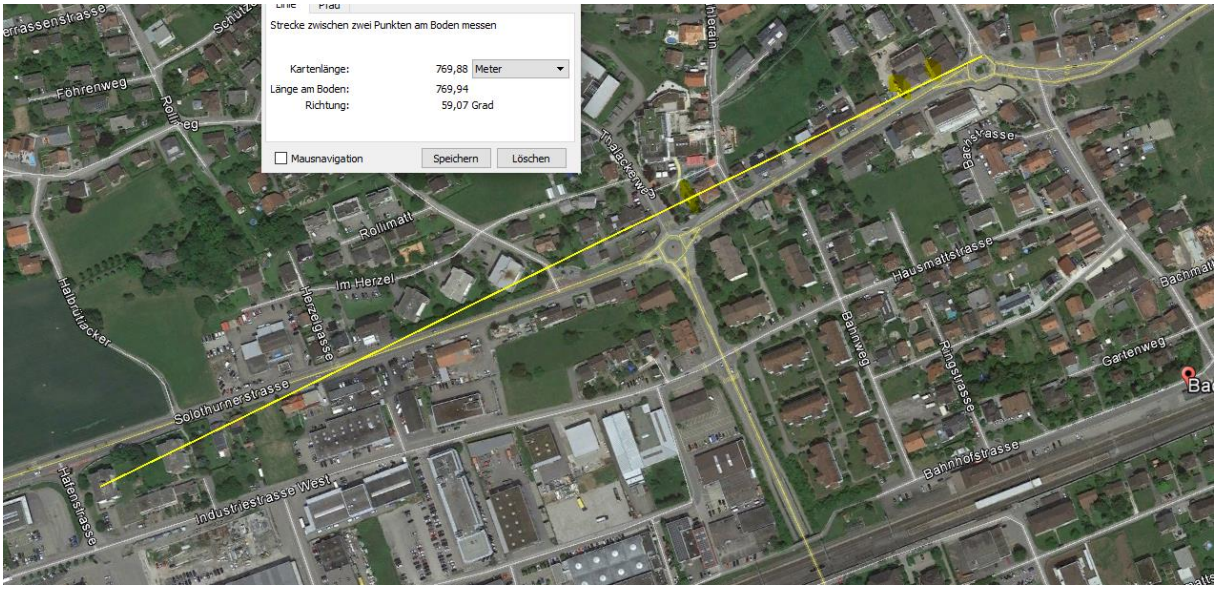
Strecke zwischen zwei Punkten am Boden messen
Kartenlänge: 769,88 Meter
Länge am Boden: 769,94
Richtung: 59,07 Grad
Mausnavigation
Speichern
Löschen
Föhrenweg
Rollimatt
Im Herzel
Herzelgasse
Halbrütlacker
Solothurnerstrasse
Industriestrasse West
Hafenstrasse
Bachstrasse
Hausmattstrasse
Bahnweg
Ringstrasse
Gartenweg
Bahnhofstrasse

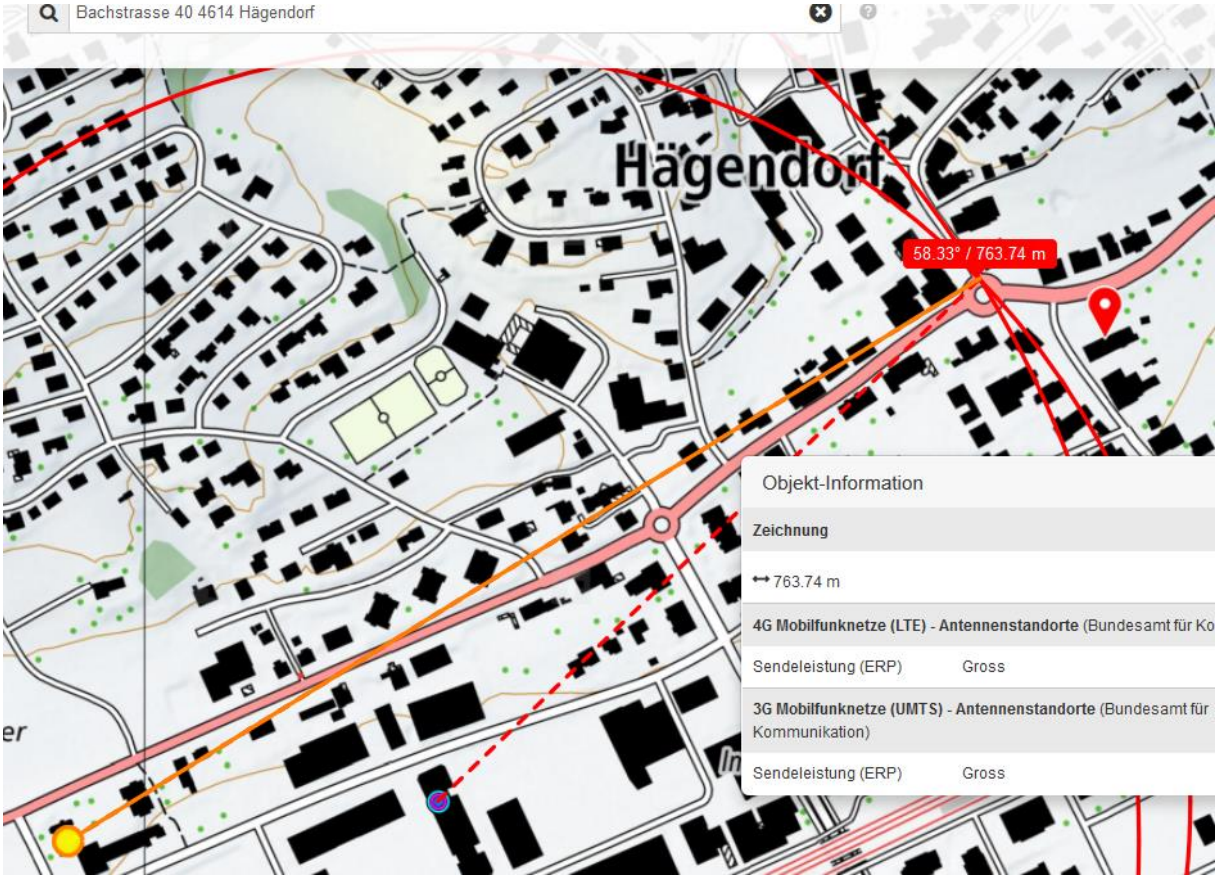
Bachstrasse 40 4614 Hägendorf
Hägendorf
58.33° / 763.74 m
Objekt-Information
Zeichnung
763.74 m
4G Mobilfunknetze (LTE) - Antennenstandorte (Bundesamt für Ko
Sendeleistung (ERP) Gross
3G Mobilfunknetze (UMTS) - Antennenstandorte (Bundesamt für Kommunikation)
Sendeleistung (ERP) Gross