Mörschwil: Unfall auf der Autobahn A1 verursacht hohen Sachschaden

Am Freitag (17.03.2017), um 09:05 Uhr, ist es auf der Autobahn A1, zwischen Meggenhus und Neudorf, zu einer Auffahrkollision zwischen einem Lieferwagen und einem Lastwagen gekommen. Der Sachschaden beläuft sich auf rund 53‘000 Franken.

Ein 46-jähriger Lastwagenchauffeur fuhr auf dem rechten Fahrstreifen der Autobahn von Meggenhus in Richtung Neudorf. Aufgrund der schweren Ladung war er mit einer Geschwindigkeit von rund 45 km/h unterwegs. Hinter ihm fuhr ein 30-jähriger Lieferwagenfahrer, welcher aufgrund des starken Verkehrsaufkommens mit seinem Lieferwagen, über eine längere Distanz, nicht überholen konnte. Als der 30-Jährige mit seinem Lieferwagen zum Fahrstreifenwechsel ansetzen konnte, prallte dieser gegen den linken Heckteil des Lastwagenanhängers und kam auf der Überholspur zum Stillstand.

387.4 km

387.4
387.4

HS Ebene 1 quert vor 1150m

E60
St.Margrethen
Rheineck
Arbon
Rorschach
388.4
Google

Frohburg
Nappenschwil
Lineal
Linie
Pfad
Strecke zwischen zwei Punkten am Boden messen
Kartenlänge: 161,98 Meter
Länge am Boden: 162,11
Richtung: 261,05 Grad
Mausnavigation
Speichern
Löschen

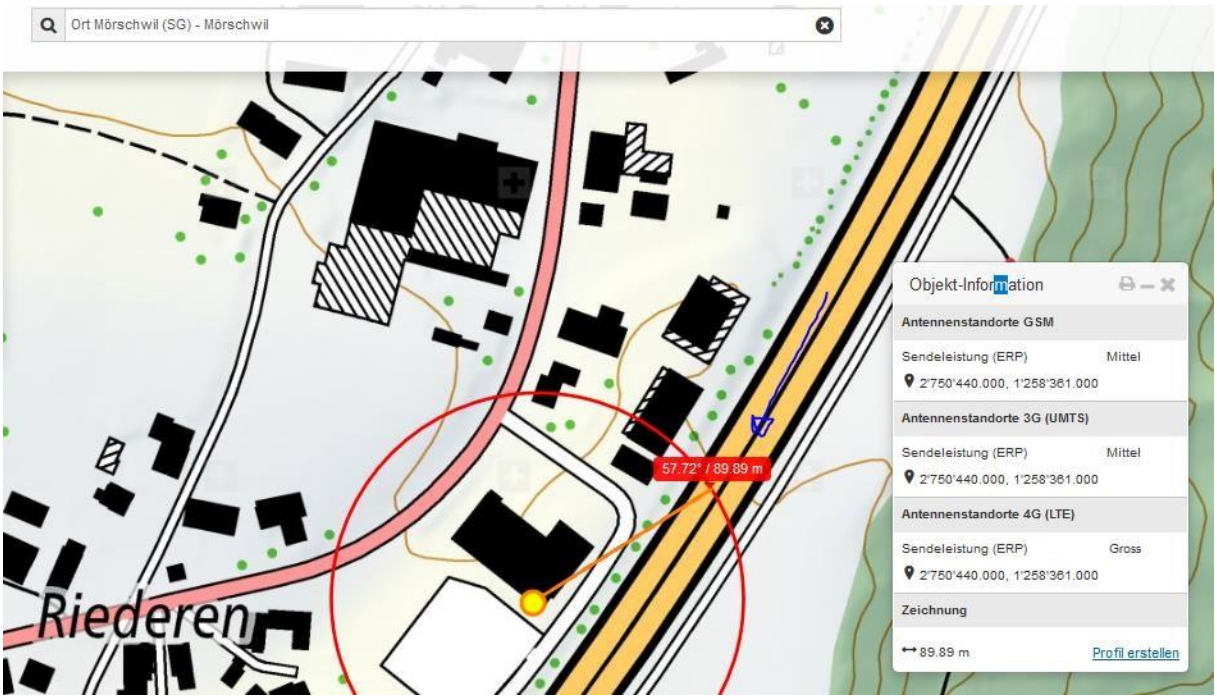
Ort Mörschwil (SG) - Mörschwil
Riederen
57.72° / 89.89 m
Objekt-Information
Antennenstandorte GSM
Sendeleistung (ERP) Mittel
2'750'440.000, 1'258'361.000
Antennenstandorte 3G (UMTS)
Sendeleistung (ERP) Mittel
2'750'440.000, 1'258'361.000
Antennenstandorte 4G (LTE)
Sendeleistung (ERP) Gross
2'750'440.000, 1'258'361.000
Zeichnung
89.89 m
Profil erstellen

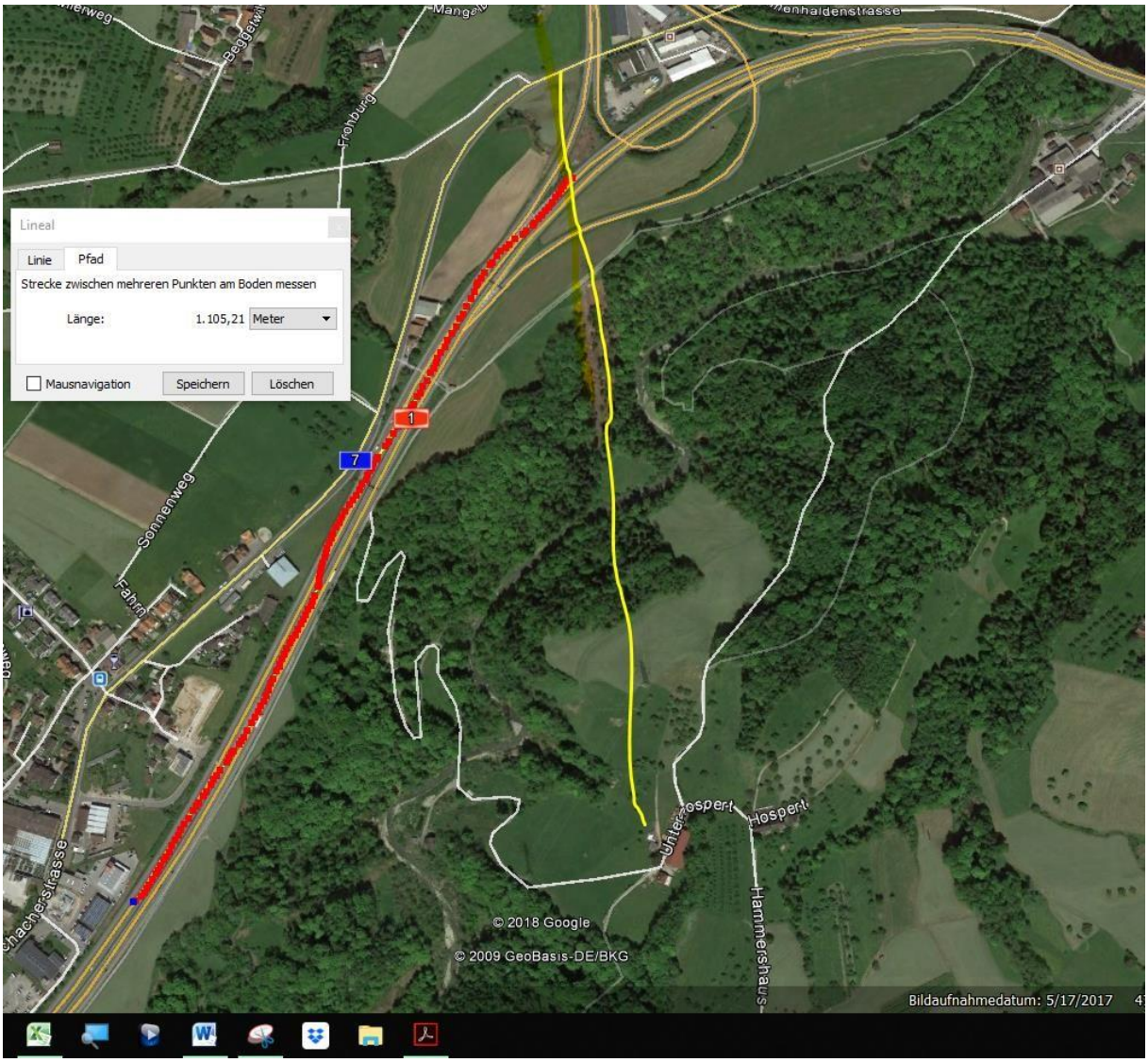
Lineal
Linie
Pfad
Strecke zwischen mehreren Punkten am Boden messen
Länge: 1.105,21 Meter
Mausnavigation
Speichern
Löschen
Fronburg
Sonnenweg
Fahrn
Hospert
Hammershaus
© 2018 Google
© 2009 GeoBasis-DE/BKG
Bildaufnahmedatum: 5/17/2017

Vermutliche Herfahrt von Arbon, aus Richtung St.Margrethen hätte er früher überholt.

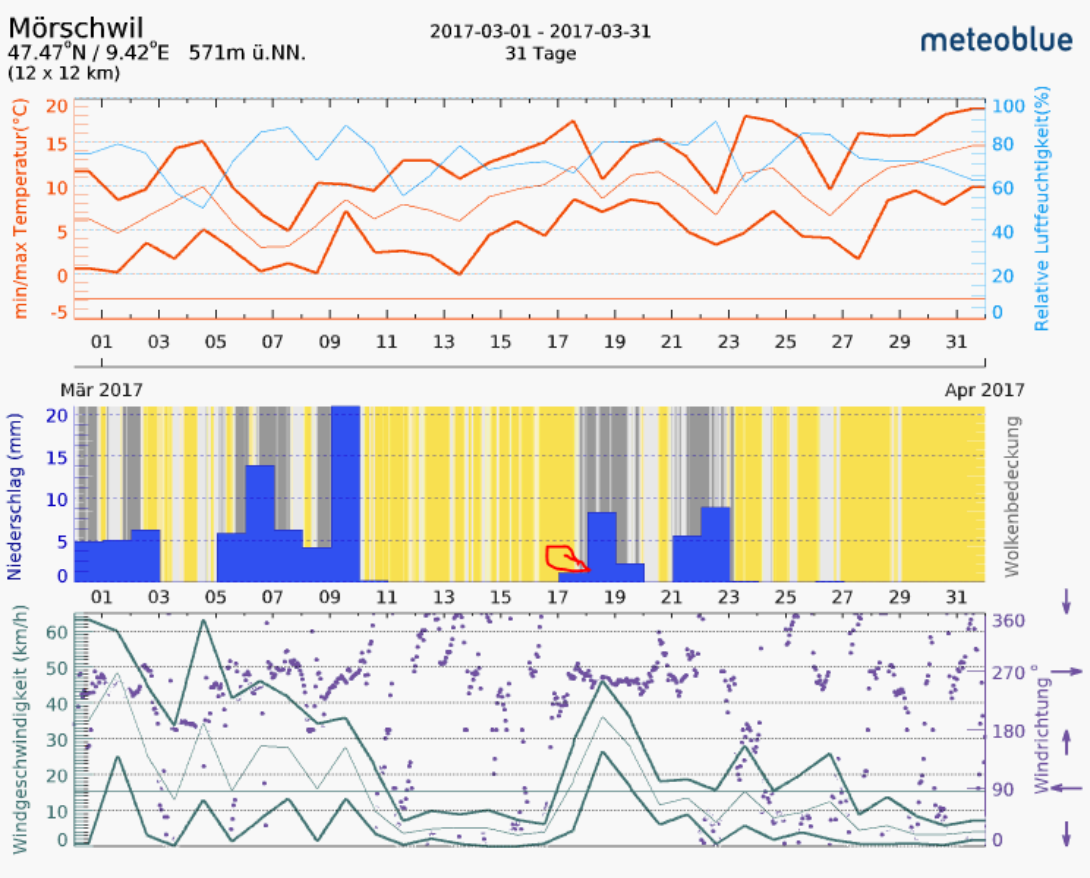

4 Tage Schönwetter-Periode, Regen kam vermutlich erst am Abend / Nacht.