Winterthur, 16. Oktober 2016 (Stadtpolizei / Sicherheits- und Verkehrspolizei)

Verkehrsunfälle über das Wochenende

Am Samstag, 15.10.2016, ca. 16:35 Uhr, fuhr ein 41jähriger Automobilist auf der Auwiesenstrasse Richtung Untere Vogelsangstrasse und prallte auf der Höhe der Liegenschaft Nr. 5, aufgrund eines Sekundenschlafes, gegen einen Beleuchtungskandelaber. Dadurch fiel dieser auf die Fahrbahn und beschädigte zudem einen Container und ein parkiertes Fahrzeug.

Es entstand Sachschaden in der Höhe von rund Fr. 40‘000.--, verletzt wurde niemand.

Dem Verursacher wurde der Führerausweis auf der Stelle abgenommen.

Street view in diesem Bereich unterdrückt, hier die noch absolvierte Kurve vorher

Auwiesenstrasse
© 2016 Google
Bildaufnahmedatum: 7/2013 47°29'04.08" N 8°42'34.28" O Höhe 484 m

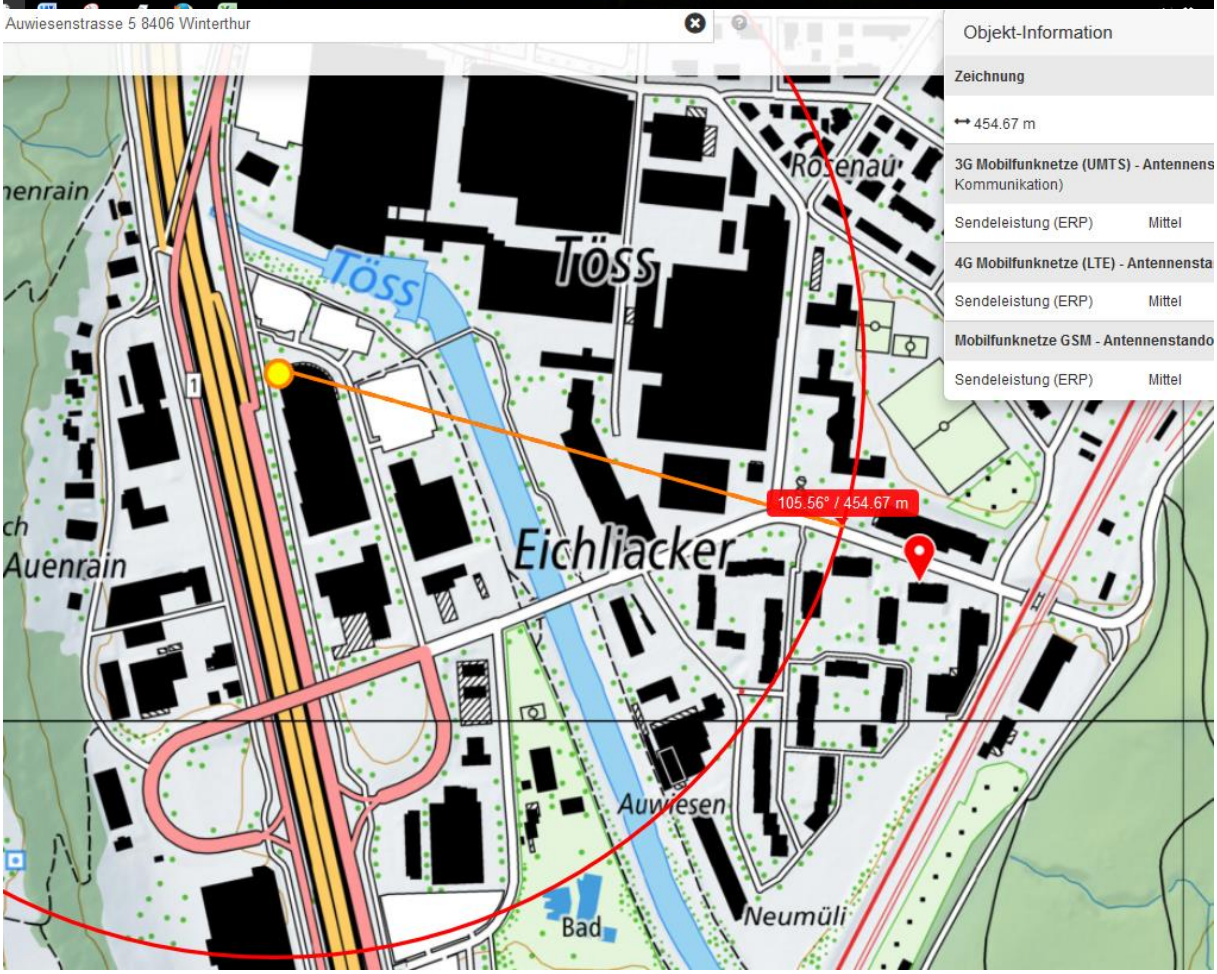
Auwiesenstrasse 5 8406 Winterthur
Objekt-Information
Zeichnung
454.67 m
3G Mobilfunknetze (UMTS) - Antennens
Kommunikation)
Sendeleistung (ERP) Mittel
4G Mobilfunknetze (LTE) - Antennensta
Sendeleistung (ERP) Mittel
Mobilfunknetze GSM - Antennenstando
Sendeleistung (ERP) Mittel
Rosenau
Töss
Töss
105.56° / 454.67 m
Eichliacker
Auenrain
Auwiesen
Bad
Neumüli

Auwiesenstrasse 5 8406 Winterthur
Rosenau
Eichliacker
Auwiesen

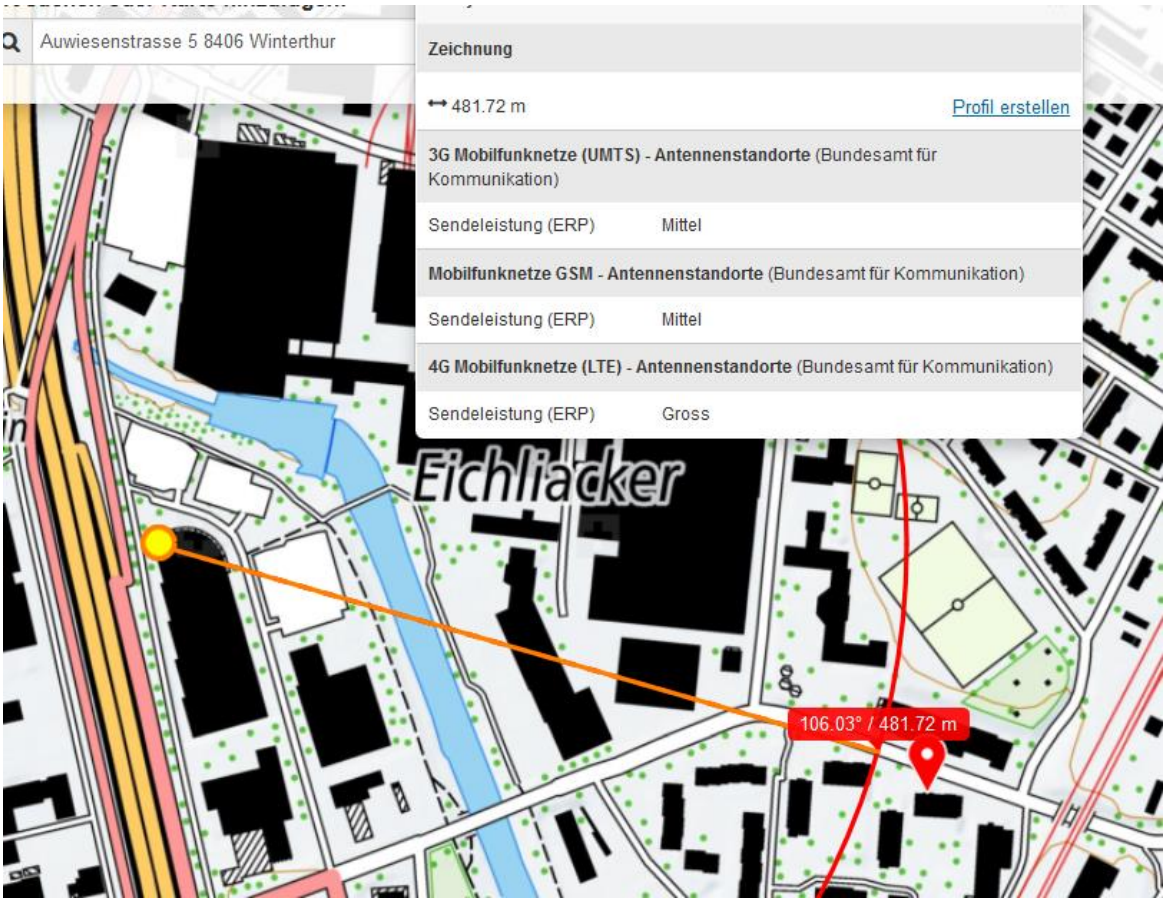

Der Sender auf CC an der Autobahn ist ausgerichtet auf diese. Höchstens Nebenstrahl denkbar.

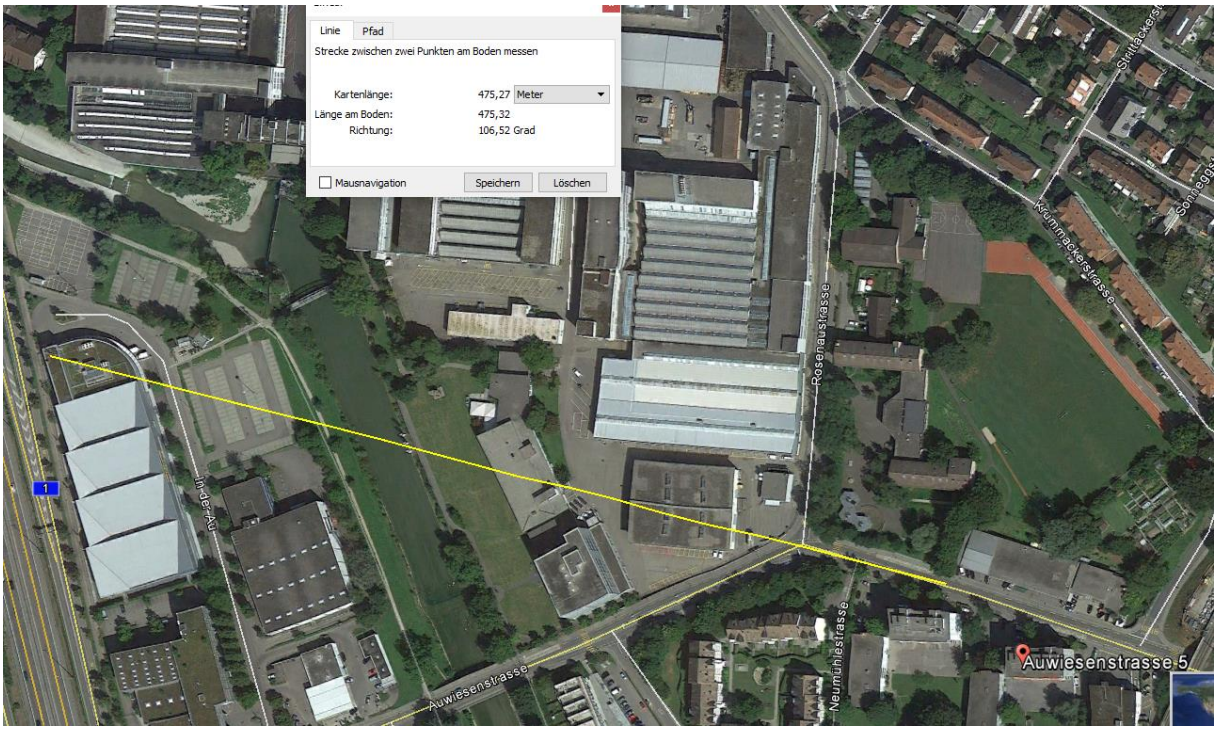
Linie
Pfad
Strecke zwischen zwei Punkten am Boden messen
Kartenlänge: 475,27 Meter
Länge am Boden: 475,32
Richtung: 106,52 Grad
Mausnavigation
Speichern
Löschen
Rosenaustrasse
Krummackerstrasse
Auwiesenstrasse
Auwiesenstrasse 5

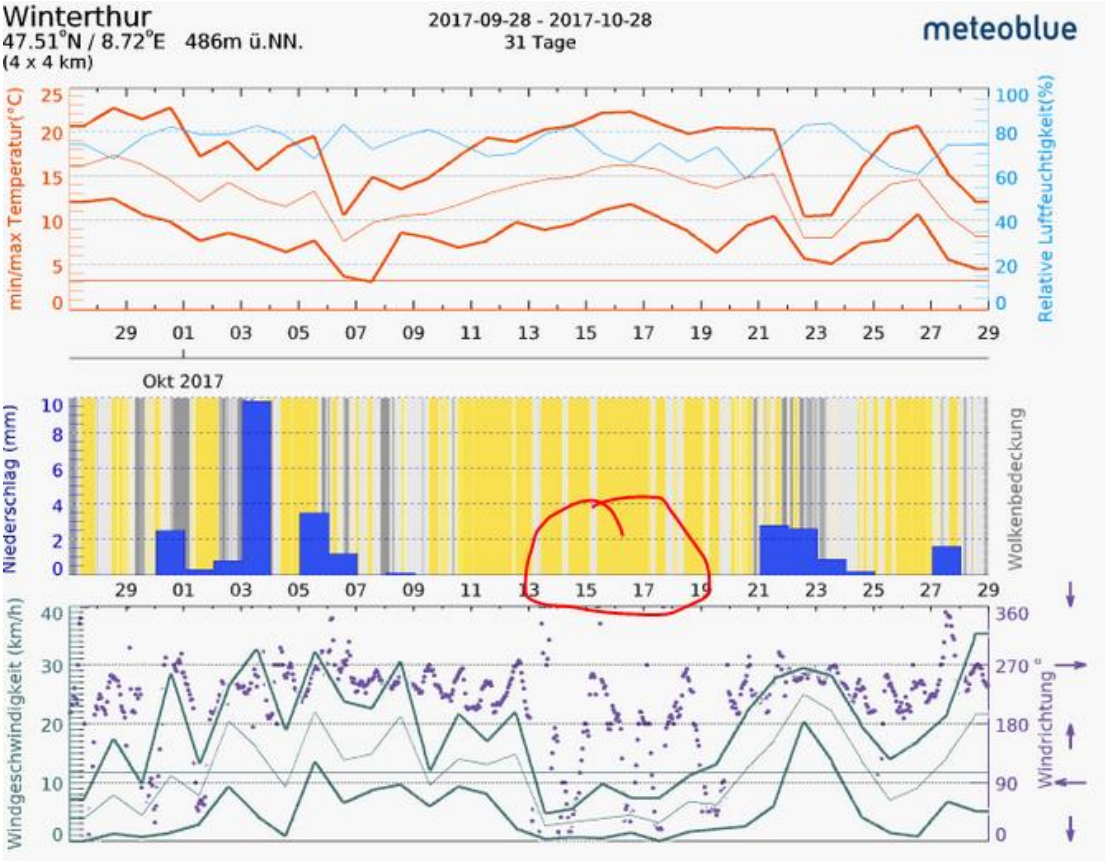
Winterthur
47.51°N / 8.72°E 486m ü.NN.
(4 x 4 km)
2017-09-28 - 2017-10-28
31 Tage
meteoblue
min/max Temperatur(°C)
Relative Luftfeuchtigkeit(%)
Okt 2017
Niederschlag (mm)
Wolkenbedeckung
Windgeschwindigkeit (km/h)
Windrichtung °