Baar: Lieferwagenfahrer bei Auffahrkollision verletzt

Am Freitag (20. Juli 2018), kurz vor 10:00 Uhr, hat sich am Autobahnende der A4a in Baar, Fahrtrichtung Sihlbrugg/ZH, eine Auffahrkollision ereignet. Ein Lastwagen stand vor der Lichtsignalanlage und wartete bis die Ampel grün zeigte. Ein nachfolgender Lieferwagenlenker bemerkte den stillstehenden Lastwagen zu spät und prallte heftig ins dessen Heck. Der 61-jährige Lenker des Lieferwagens wurde beim Aufprall erheblich verletzt. Die Stützpunktfeuerwehr Zug barg den Mann aus seinem Fahrzeug. Der Rettungsdienst Zug betreute den Verletzten währenddessen und überführte ihn anschliessend in ein ausserkantonales Spital. An den Fahrzeugen entstand Sachschaden von rund 20'000 Franken. Während der Patientenbergung und der Sachverhaltsaufnahme wurde der Verkehr einspurig an der Unfallstelle vorbeigeführt.

Im Einsatz standen Mitarbeitende der Stützpunktfeuerwehr Zug, des Rettungsdienstes Zug, der Zentras, eines Abschleppunternehmens und der Zuger Polizei.

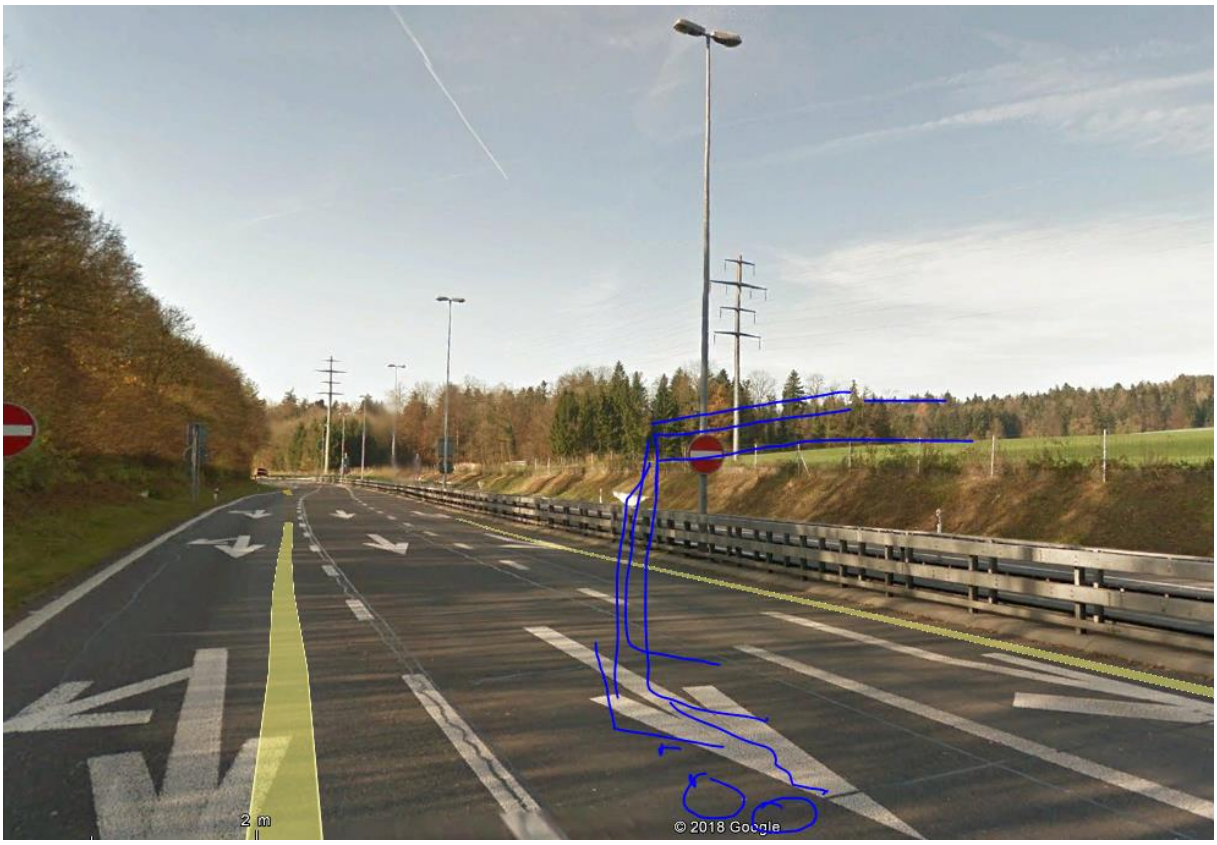
2 m
© 2018 Google

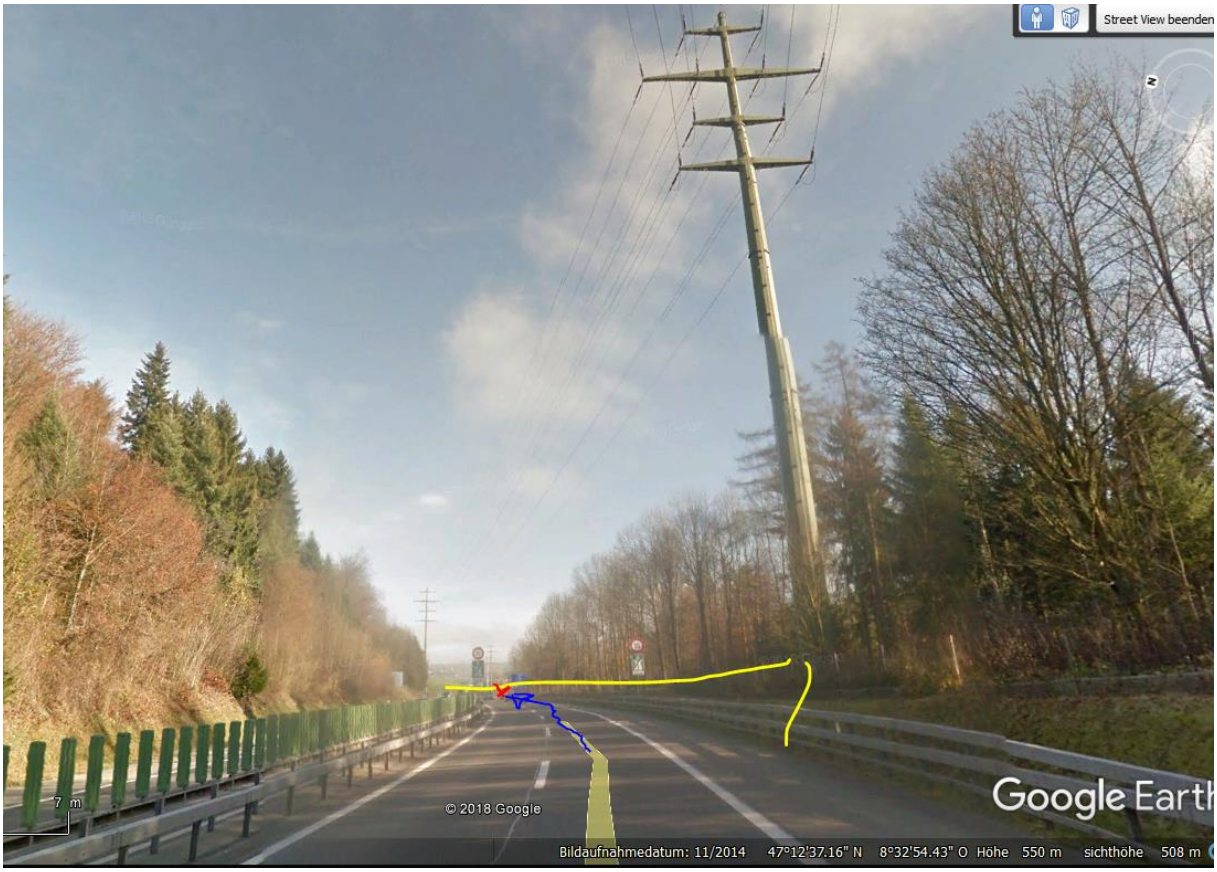
Street View beenden
7 m
© 2018 Google
Google Earth
Bildaufnahmedatum: 11/2014 47°12'37.16" N 8°32'54.43" O Höhe 550 m sichthöhe 508 m

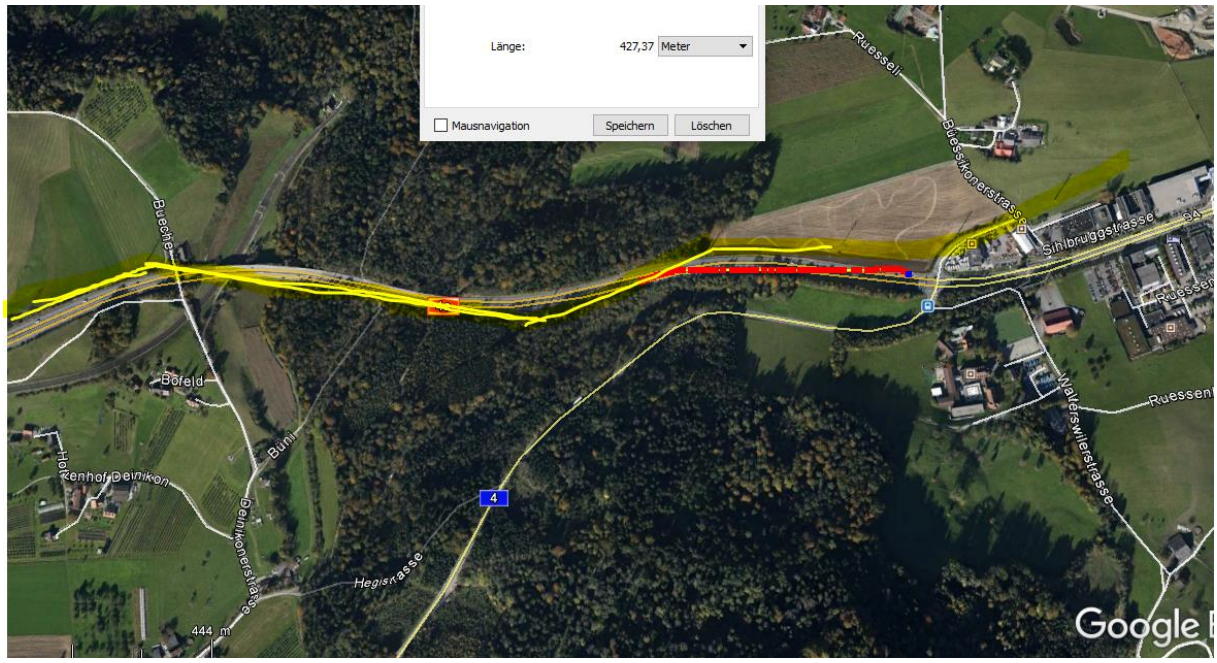
Länge:
427,37
Meter
Mausnavigation
Speichern
Löschen
Ruessel
Buesskonerstrasse
Sihlbruggstrasse
Buechen
Bofeld
Bunt
Hofkenhof
Deinikon
Geunkonerstrasse
Hegisrasse
Waltersweilerstrasse
Ruessen
4
444 m
Google

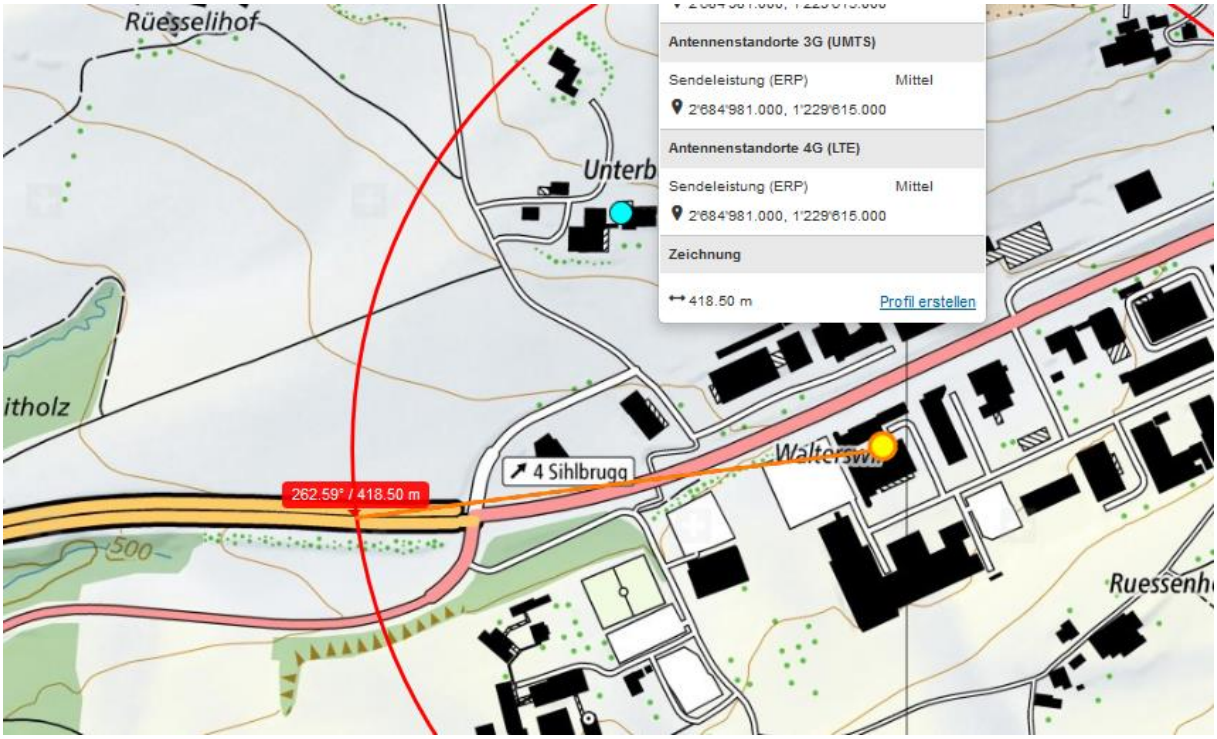
Rüesselihof
Unterb
itholz
Antennenstandorte 3G (UMTS)
Sendeleistung (ERP)
Mittel
2'684'981.000, 1'229'615.000
Antennenstandorte 4G (LTE)
Sendeleistung (ERP)
Mittel
2'684'981.000, 1'229'615.000
Zeichnung
418.50 m
Profil erstellen
4 Sihlbrugg
262.59° / 418.50 m
500
Ruessenh

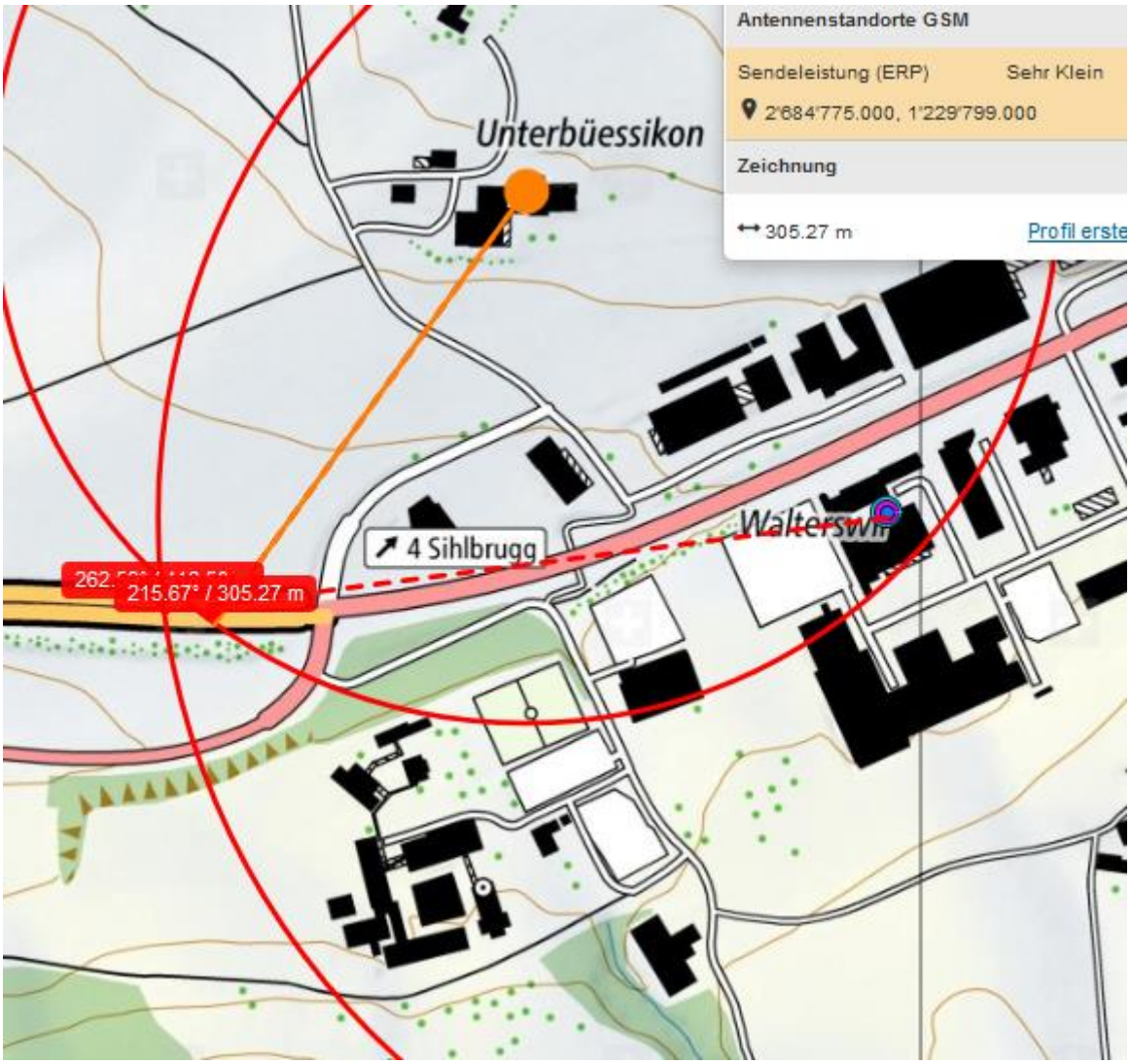
Antennenstandorte GSM
Sendeleistung (ERP)
Sehr Klein
2'684'775.000, 1'229'799.000
Zeichnung
305.27 m
Profil erste
Unterbüessikon
4 Sihlbrugg
215.67° / 305.27 m