Totalschaden nach Kollision

Am Montagnachmittag (09.07.2018) ereignete sich auf der Splügenstrasse eine Auffahrkollision zwischen einem Lastwagen und einem Auto. Beim Unfall verletzte sich die Autofahrerin. Am Personenwagen entstand Totalschaden.

Am Montag war eine Autofahrerin kurz vor 16 Uhr auf der Splügenstrasse in Richtung Langgasse unterwegs. Auf Höhe der Autobahnausfahrt St.Fiden wechselte die Lichtsignalanlage von Orange auf Rot, weshalb die Frau anhielt. Ein folgender Lastwagenchauffeur dachte, dass die Frau das Lichtsignal noch passieren würde. Aufgrund dessen konnte er nicht mehr rechtzeitig bremsen und es kam zur Kollision zwischen den zwei Fahrzeugen. Nach dem Unfall klagte die Autofahrerin über Nackenschmerzen und begab sich selbstständig in ärztliche Kontrolle. Am Auto entstand Totalschaden und es musste abgeschleppt werden. Aufgrund des Unfalls kam es im Bereich der Splügenstrasse während mehr als einer Stunde zu Verkehrsbehinderungen.

https://www.stadt.sg.ch/news/13/2018/07/totalschaden-nach-kollision.html

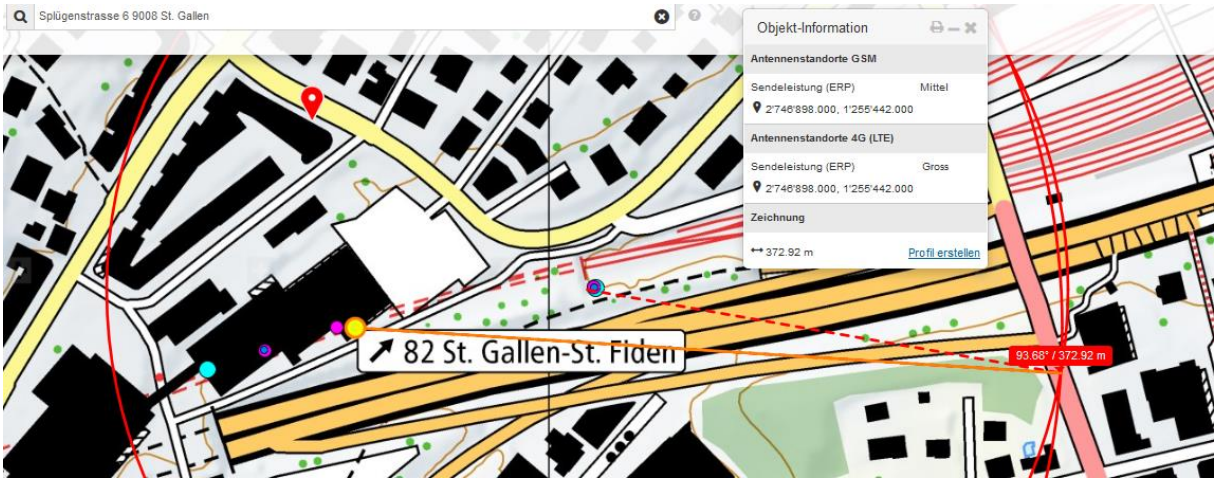

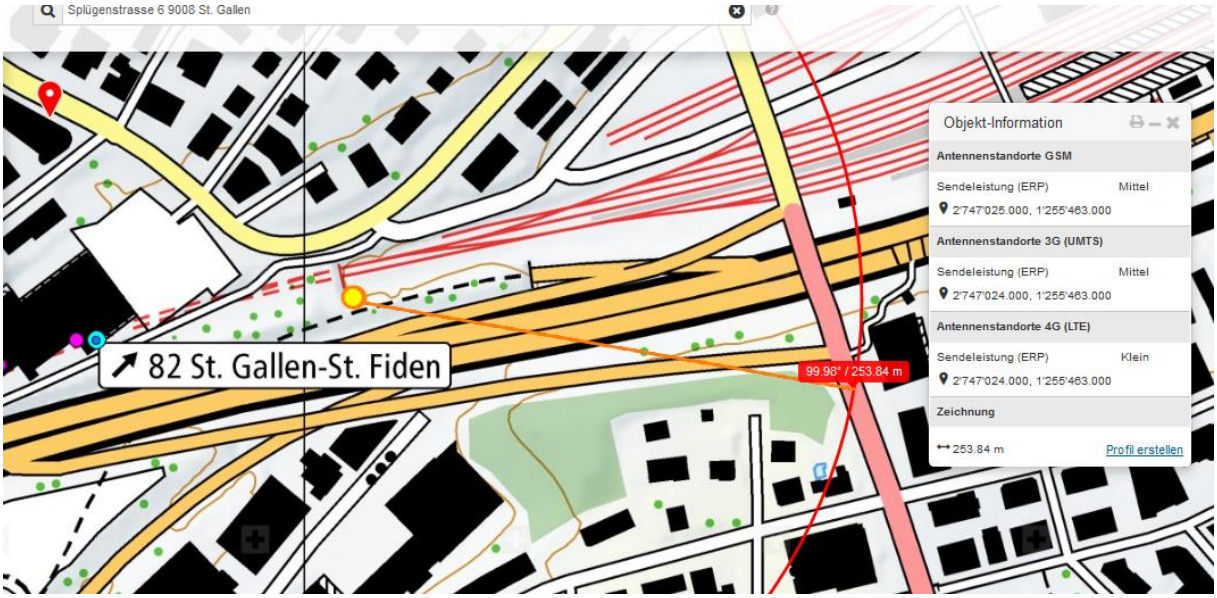
Splügenstrasse 6 9008 St. Gallen
82 St. Gallen-St. Fiden
99.98° / 253.84 m
Objekt-Information
Antennenstandorte GSM
Sendeleistung (ERP) Mittel
2'747'025.000, 1'255'463.000
Antennenstandorte 3G (UMTS)
Sendeleistung (ERP) Mittel
2'747'024.000, 1'255'463.000
Antennenstandorte 4G (LTE)
Sendeleistung (ERP) Klein
2'747'024.000, 1'255'463.000
Zeichnung
253.84 m
Profil erstellen

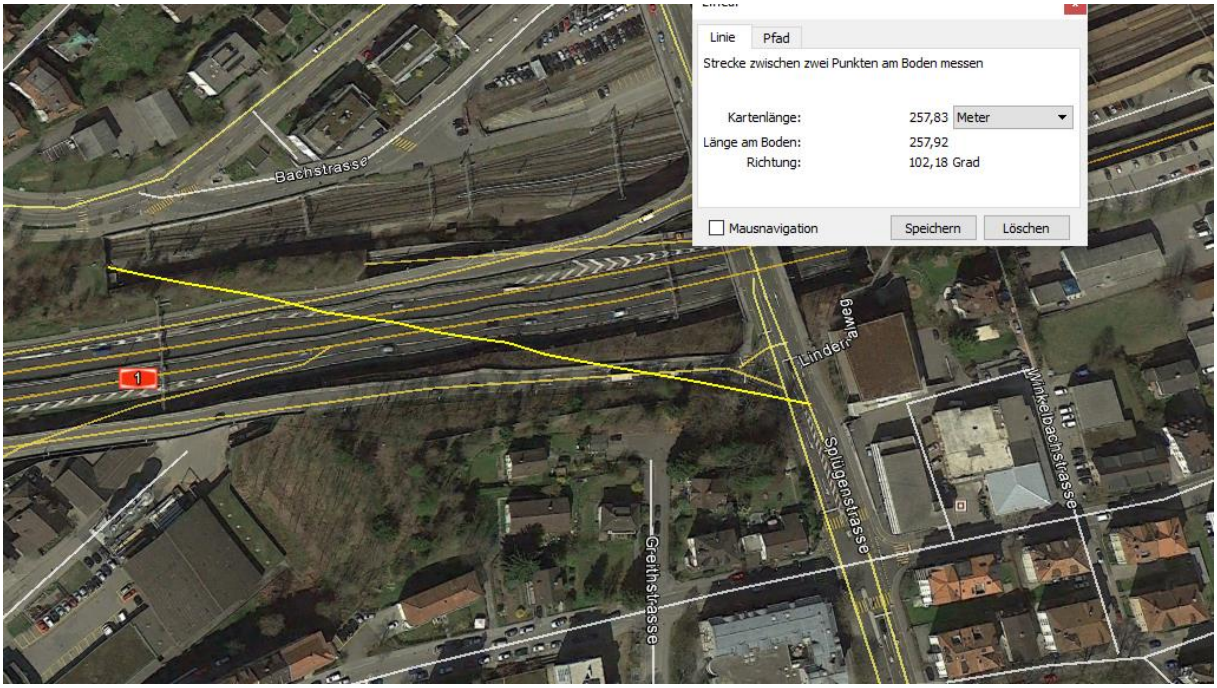
Linie
Pfad
Strecke zwischen zwei Punkten am Boden messen
Kartenlänge: 257,83 Meter
Länge am Boden: 257,92
Richtung: 102,18 Grad
Mausnavigation
Speichern
Löschen
Bachstrasse
Lindenweg
Splügenstrasse
Winkelbachstrasse
Greithstrasse