Hospental UR - Selbstunfall im Gotthardstrassentunnel

Autor/Quelle: Kapo UR **(Samstag)**

Am 13. Dezember, 23.51 Uhr, fuhr ein Personenwagen mit Tunesischen Kontrollschildern im Gotthardstrassentunnel vom Kanton Tessin **herkommend Richtung Norden. Rund 9.5 Kilometer nach der Tunneleinfahrt** ist das Fahrzeug aus nicht bekannten Gründen zuerst mit der rechtseitigen Tunnelwand kollidiert, geriet anschliessend über die doppelte Sicherheitslinie und kollidierte dann heftig mit der linksseitigen Tunnelwand. **Der Lenker wurde dabei verletzt und mit der Ambulanz in ein Spital im Kanton Tessin verbracht.** Das Fahrzeug erlitt Totalschaden. Trümmerteile waren auf einer Länge von 170 Metern verstreut. Bei der Kollision wurden Tunneleinrichtungen wie Wandplatten und Beleuchtungen beschädigt. Dies hat zur Folge, dass der Tunnel für die Tatbestandesaufnahme und für Aufräum- und Wiederherstellungsarbeiten der Tunneleinrichtung während 4 Stunden in beiden Richtungen gesperrt bleibt. Im Einsatz standen die Kantonspolizei Uri, die Schadenwehr Gotthard und Personen des Amtes für Betriebs der Nationalstrasse und eine Ambulanz von Airolo.

Freitag 13. Dezember 2013

Km 9.5 nach Einfahrt ist rückgerechnet 16.900 – 9.5 km: somit ca. km 7.4 an der im Norden beginnenden Zählweise.

Messfahrt in der gleichen Richtung wie der verunfallte Fahrer, Süd-Nord.

Filmausschnitte startend mit Anzeige bei KM 8, Zeit 7:12:



7.12´´

Dazwischen ca. km 7.4 bei (pro 100m 4.4 sec.) 7:12 plus 24 sec. -sind dann **7:36 für Unfallstelle**



Bei 7:15 bis <u>7.19</u> (Bild oben) mehrfach overflow, dh. über 200uW/m2, somit ein Senderstandort.

7:19 bis 7:36 (vermutlicher Unfallort) sind 15 Sekunden Wegzeit, somit <u>340</u> m zurückgelegte gerade Strecke.

Zum Abschluss der Film-Sequenz:

Km 7 hier bei 7:56´´ (44 Sekunden pro Kilometer)



Die Anzeige springt 2 Sekunden danach wieder auf overflow, somit in unmittelbarer Nähe von KM 7 ein weiterer Senderstandort:



(Technisch bedingte Verzögerung der Anzeige jeweils 1-2 Sekunden) links folgt hier auch eine Rettungsnische.

Folgerung: in diesem Abschnitt befindet sich im nahen Bereich von KM 7 und KM 8 je ein Sender.

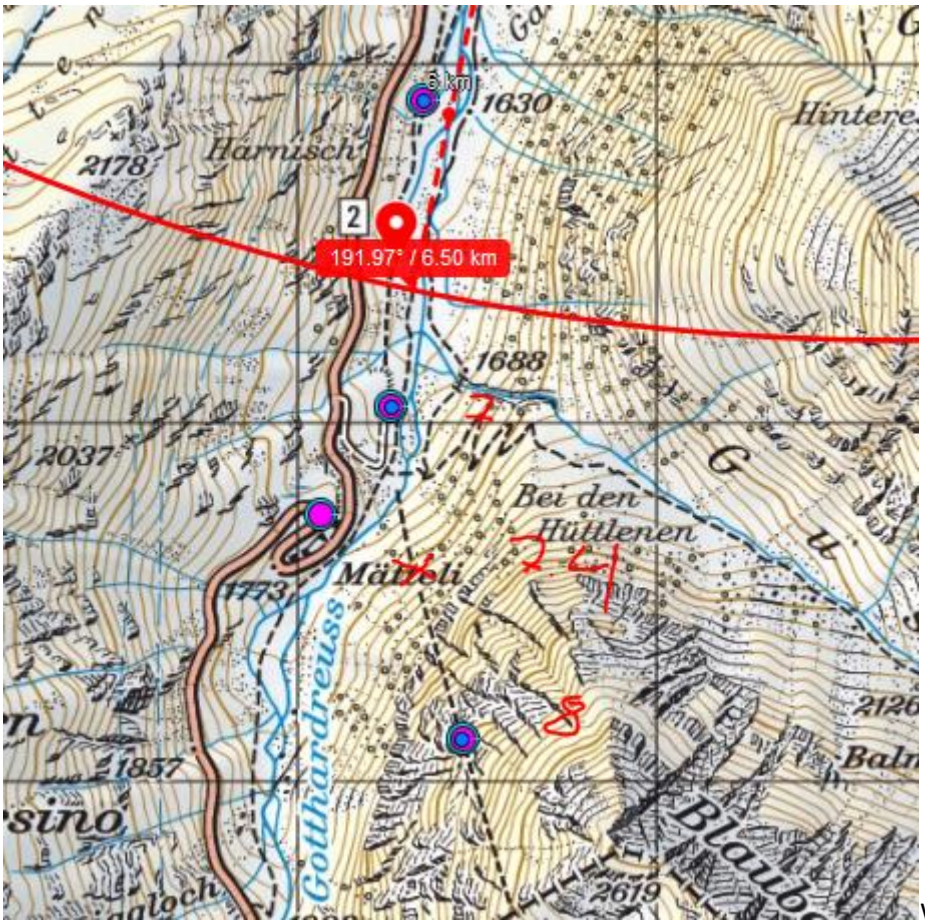

Was auch dem beginnenden mittleren Kurvenbereich entspricht. Hier ist aber – immerhin – nur ein Auffahrunfall von einem September-Sonntag 2015 um 21.00 eingetragen:

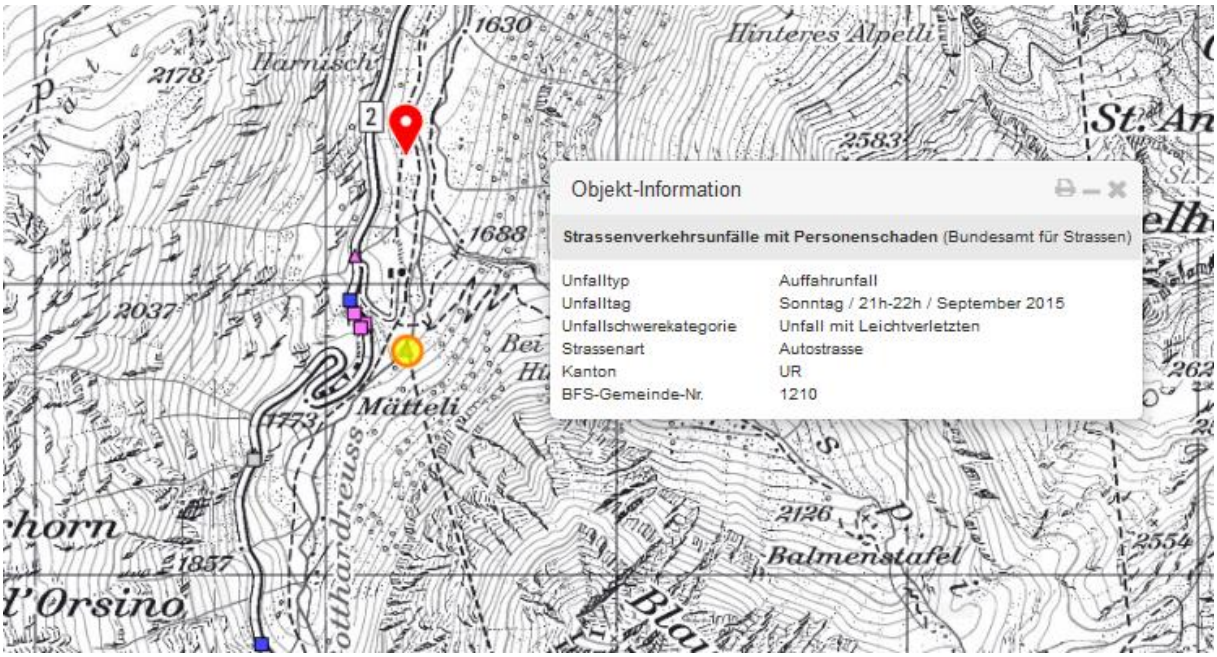

Hinweis: Die Höhenangaben der Sender auf der Tunnelachse entsprechen der Höhe des Geländes oberhalb.

Street-View-Aufnahme (10.2014) der entsprechend der Tunnelgeometrie in FR links plazierten Sender, vermutlich km 7

Im Folgenden eine Darstellung der Tunnelunfall-Eintrage des Gotthard-Tunnels

Mit download vom 15.5.16 vermerkte Unfälle, von N nach S, ältester eingetragener Unfall „Riedbödeli,“,9.2011.

Der oben beschriebene Unfall vom Dezember 2012 ist wie erwähnt nicht dabei.

Eingetragene Unfälle im Gotthardtunnel gemäss ASTRA-Unfallkarte Download vom 15.5.2016

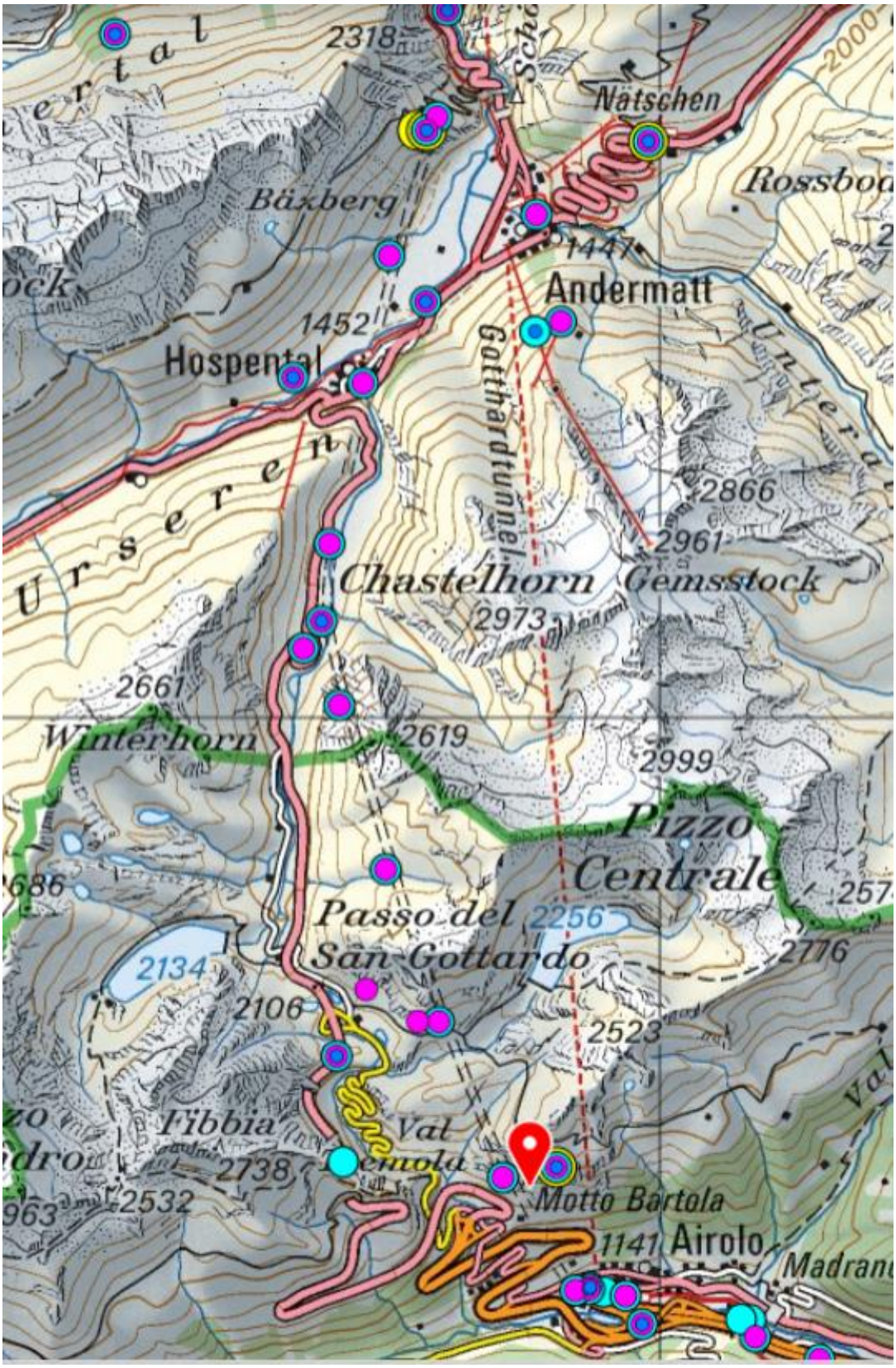

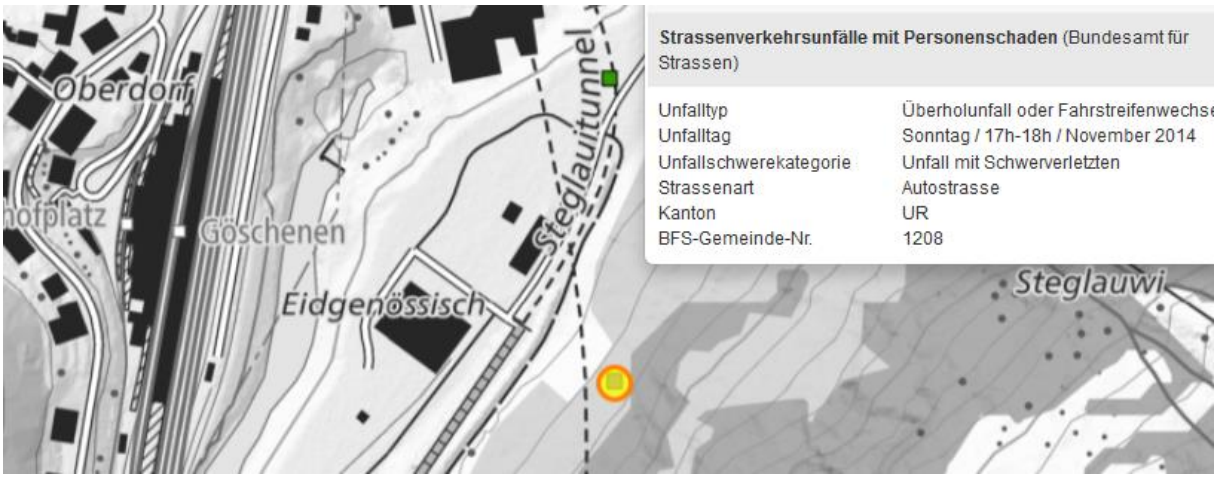
Oberdorf
Göschenen
Eidgenössisch
Steglauitunnel
Steglauwi
Strassenverkehrsunfälle mit Personenschaden (Bundesamt für Strassen)
Unfalltyp Überholunfall oder Fahrstreifenwechse
Unfalltag Sonntag / 17h-18h / November 2014
Unfallschwerekategorie Unfall mit Schwerverletzten
Strassenart Autostrasse
Kanton UR
BFS-Gemeinde-Nr. 1208

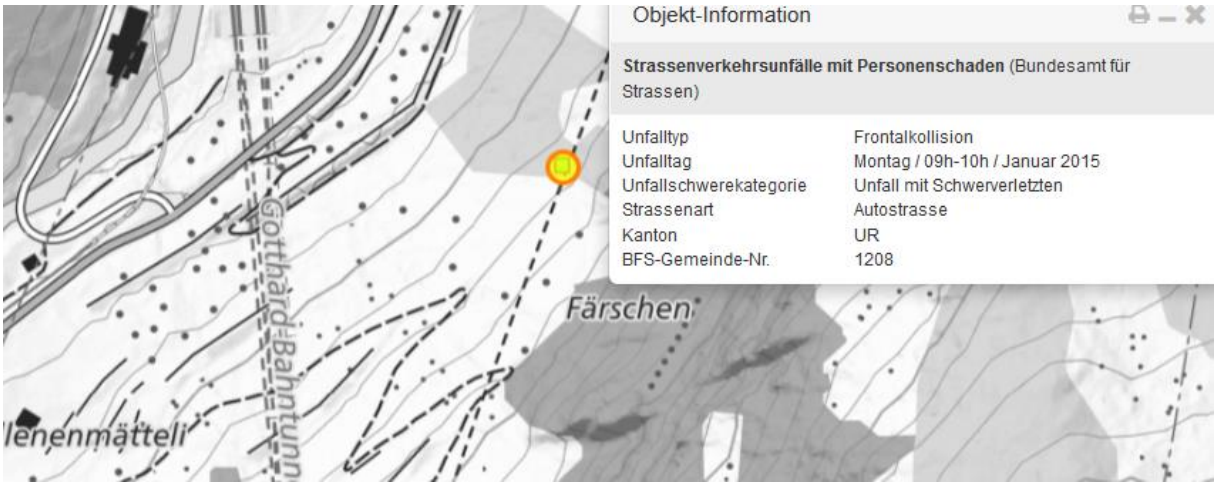
Objekt-Information
Strassenverkehrsunfälle mit Personenschaden (Bundesamt für Strassen)
Unfalltyp Frontalkollision
Unfalltag Montag / 09h-10h / Januar 2015
Unfallschwerekategorie Unfall mit Schwerverletzten
Strassenart Autostrasse
Kanton UR
BFS-Gemeinde-Nr. 1208
Färschen
Gotthard-Bahntunn

Strassenverkehrsunfälle mit Personenschaden (Bundesamt für Strassen)
Unfalltyp Überholunfall oder Fahrstreifenwechsel
Unfalltag Dienstag / 17h-18h / Dezember 2013
Unfallschwerekategorie Unfall mit Leichtverletzten
Strassenart Autostrasse
Kanton UR
BFS-Gemeinde-Nr. 1208
Chalchofen
1400
Geissweg

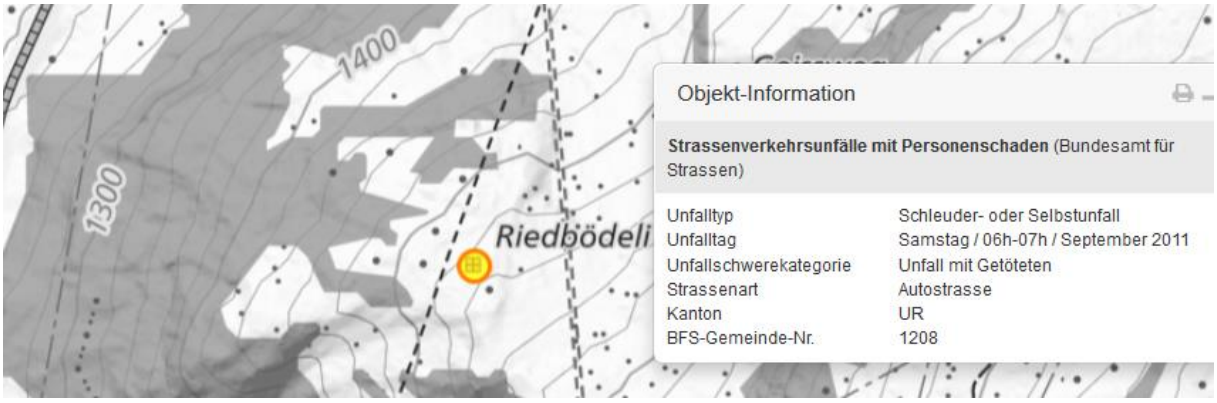
1400
1300
Riedbödeli
Objekt-Information
Strassenverkehrsunfälle mit Personenschaden (Bundesamt für Strassen)
Unfalltyp Schleuder- oder Selbstunfall
Unfalltag Samstag / 06h-07h / September 2011
Unfallschwerekategorie Unfall mit Getöteten
Strassenart Autostrasse
Kanton UR
BFS-Gemeinde-Nr. 1208

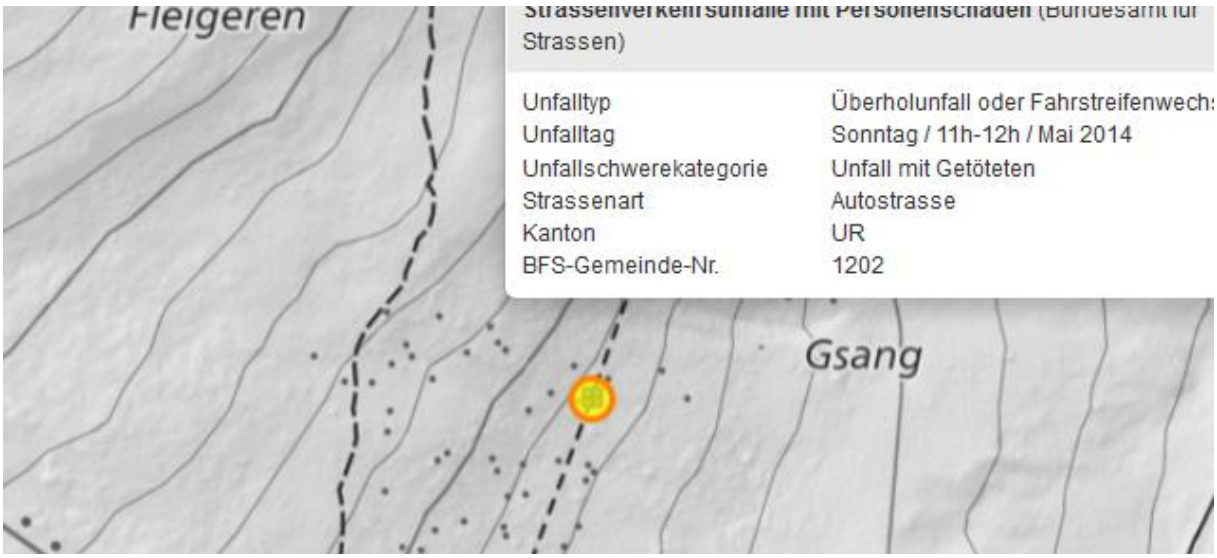
Fleigeren
Strassenverkehrsunfälle mit Personenschaden (Bundesamt für Strassen)
Unfalltyp Überholunfall oder Fahrstreifenwechs
Unfalltag Sonntag / 11h-12h / Mai 2014
Unfallschwerekategorie Unfall mit Getöteten
Strassenart Autostrasse
Kanton UR
BFS-Gemeinde-Nr. 1202
Gsang

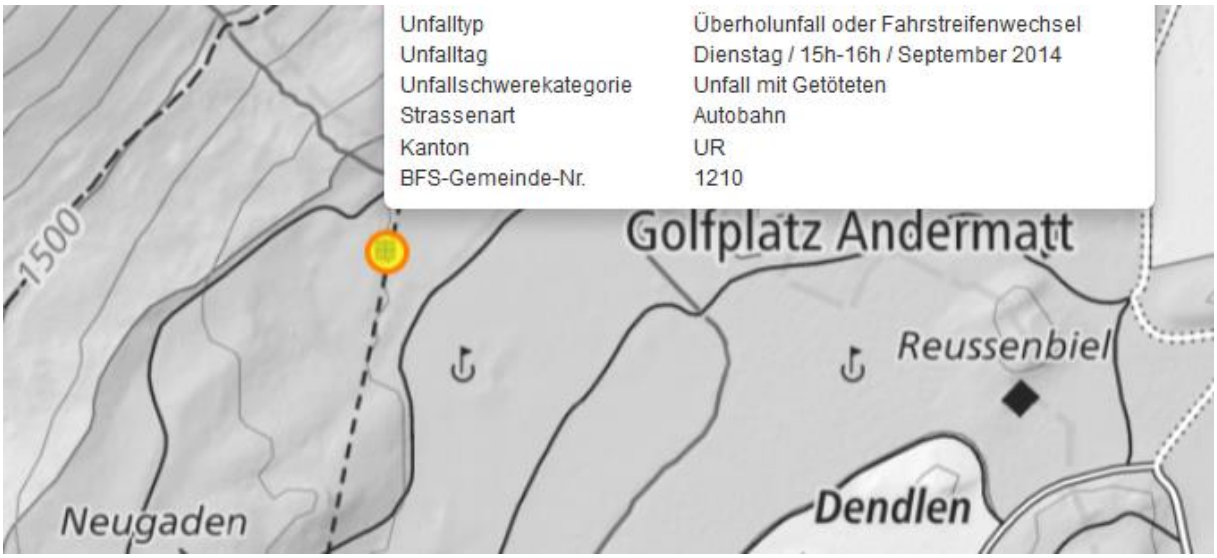
Unfalltyp Überholunfall oder Fahrstreifenwechsel
Unfalltag Dienstag / 15h-16h / September 2014
Unfallschwerekategorie Unfall mit Getöteten
Strassenart Autobahn
Kanton UR
BFS-Gemeinde-Nr. 1210
1500
Golfplatz Andermatt
Reussenbiel
Dendlen
Neugaden

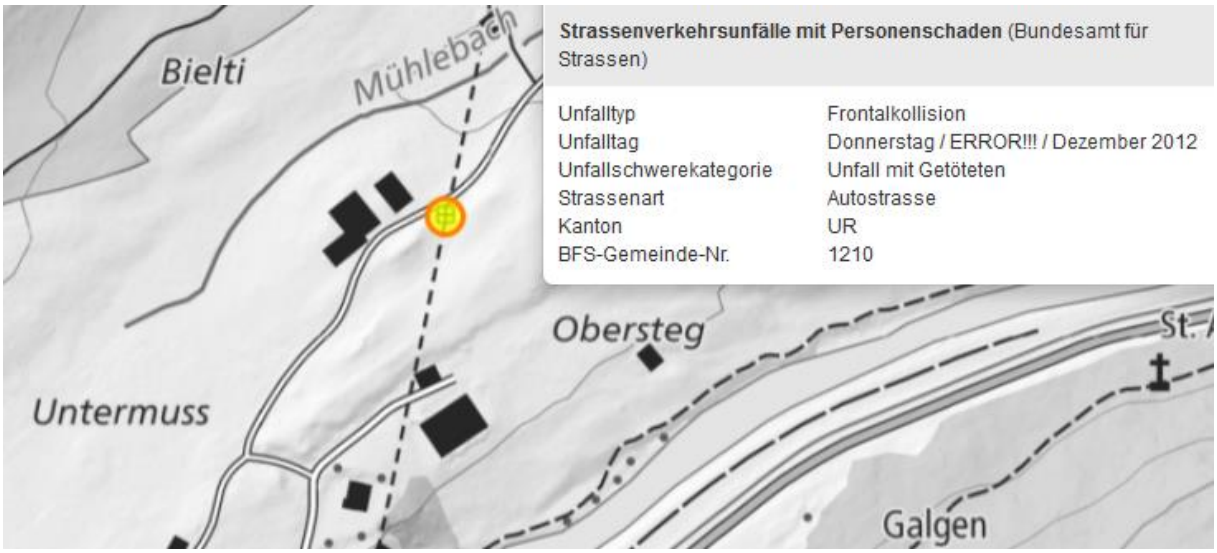
Bielti
Mühlebach
Obersteg
Untermuss
Galgen
Strassenverkehrsunfälle mit Personenschaden (Bundesamt für Strassen)
Unfalltyp Frontalkollision
Unfalltag Donnerstag / ERROR!!! / Dezember 2012
Unfallschwerekategorie Unfall mit Getöteten
Strassenart Autostrasse
Kanton UR
BFS-Gemeinde-Nr. 1210

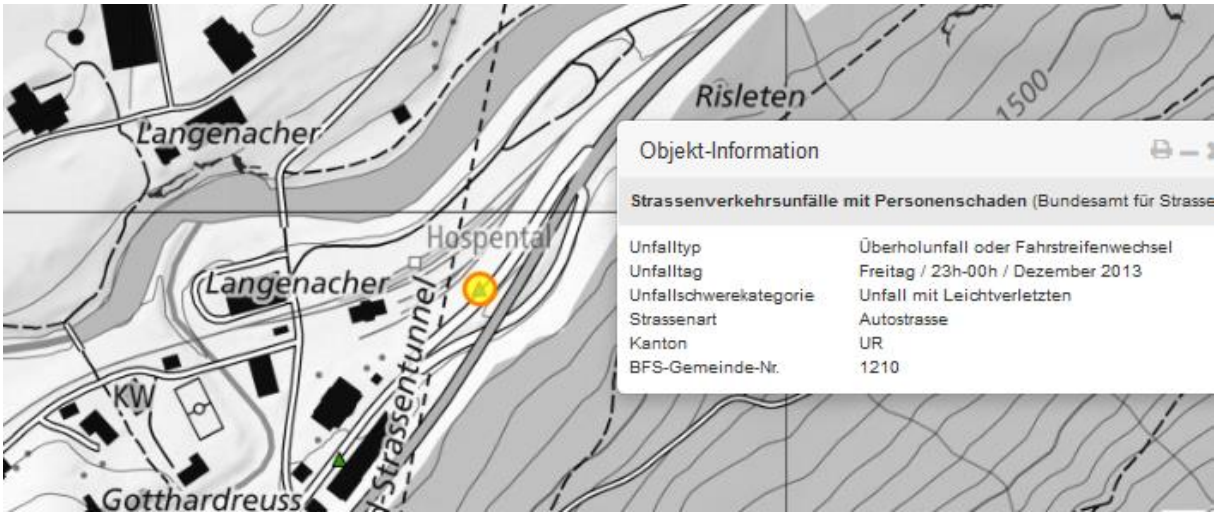
Risleten
1500
Langenacher
Hospental
Langenacher
KW
Gotthardreuss
Objekt-Information
Strassenverkehrsunfälle mit Personenschaden (Bundesamt für Strasse
Unfalltyp Überholunfall oder Fahrstreifenwechsel
Unfalltag Freitag / 23h-00h / Dezember 2013
Unfallschwerekategorie Unfall mit Leichtverletzten
Strassenart Autostrasse
Kanton UR
BFS-Gemeinde-Nr. 1210

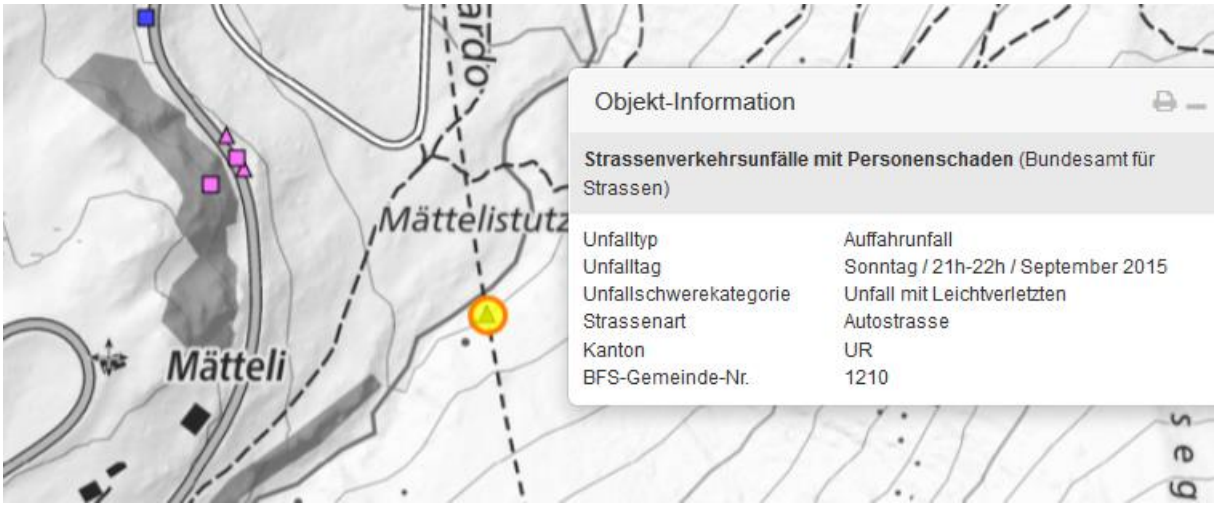
Mättelistutz
Mätteli
Objekt-Information
Strassenverkehrsunfälle mit Personenschaden (Bundesamt für Strassen)
Unfalltyp Auffahrunfall
Unfalltag Sonntag / 21h-22h / September 2015
Unfallschwerekategorie Unfall mit Leichtverletzten
Strassenart Autostrasse
Kanton UR
BFS-Gemeinde-Nr. 1210

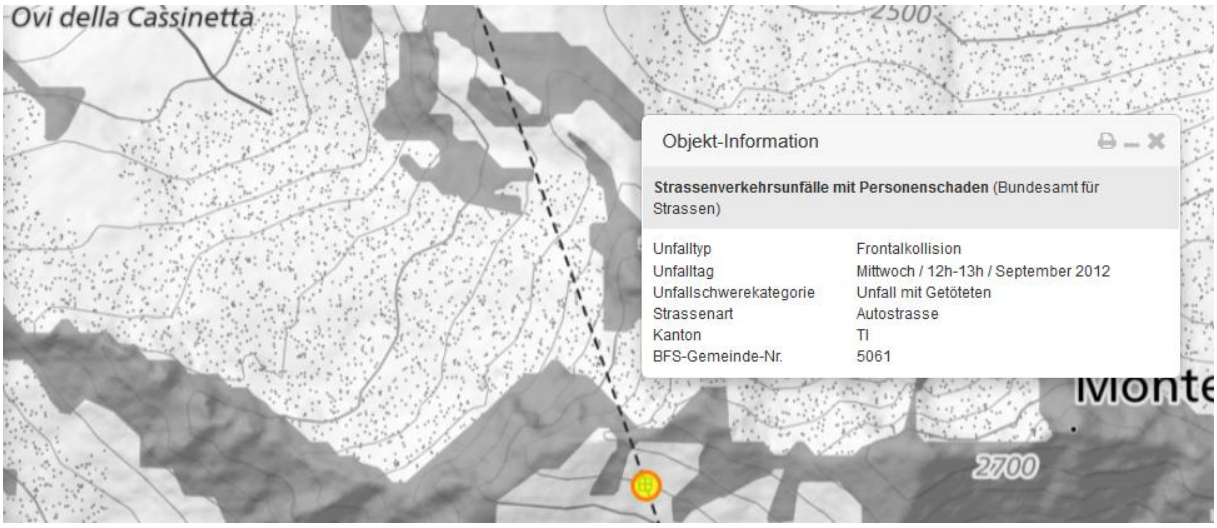
Ovi della Cassinetta
2500
Objekt-Information
Strassenverkehrsunfälle mit Personenschaden (Bundesamt für Strassen)
Unfalltyp Frontalkollision
Unfalltag Mittwoch / 12h-13h / September 2012
Unfallschwerekategorie Unfall mit Getöteten
Strassenart Autostrasse
Kanton TI
BFS-Gemeinde-Nr. 5061
2700

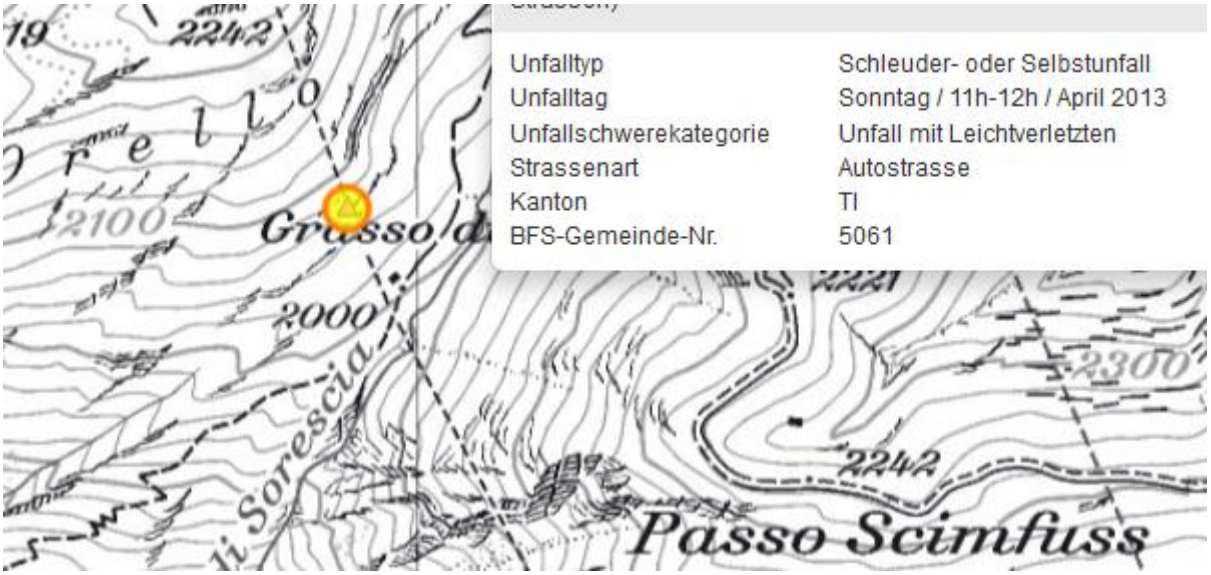
Unfalltyp Schleuder- oder Selbstunfall
Unfalltag Sonntag / 11h-12h / April 2013
Unfallschwerekategorie Unfall mit Leichtverletzten
Strassenart Autostrasse
Kanton TI
BFS-Gemeinde-Nr. 5061
2242
2100
2000
2300
Passo Scimfuss

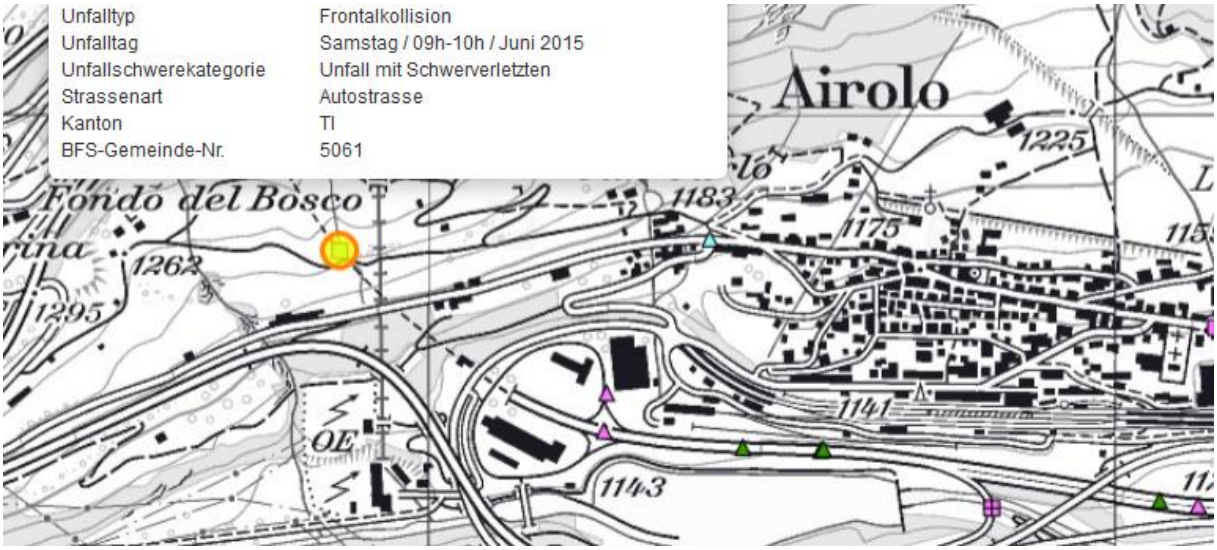
Unfalltyp Frontalkollision
Unfalltag Samstag / 09h-10h / Juni 2015
Unfallschwerekategorie Unfall mit Schwerverletzten
Strassenart Autostrasse
Kanton TI
BFS-Gemeinde-Nr. 5061
Airolo
Fondo del Bosco
1225
1183
1175
1262
1295
1141
1143