451 - Zunzgen: Selbstunfall fordert einen Verletzten

In der Nacht auf Donnerstag, 26. Juni 2008, gegen 01.45 Uhr, verursachte ein 49-jähriger Schweizer auf der Hauptstrasse in Zunzgen BL einen Selbstunfall. Der Lenker wurde verletzt.

Der Mann war auf der Hauptstrasse von Sissach BL kommend in Fahrtrichtung Tenniken BL unterwegs, als er aus noch ungeklärten Gründen rechts von der Strasse abkam und ungebremst mit einer Gartenmauer kollidierte. Der Mann klagte in der Folge über Schmerzen im Brustbereich und musste durch die Sanität Liestal ins Spital eingeliefert werden. Alkohol war nicht im Spiel, wie ein vor Ort durchgeführter Test ergab.

Am Auto, das abgeschleppt werden musste, entstand Totalschaden. Weil aus dem Fahrzeug Öl auf die Strasse floss, musste für die Strassenreinigung die Stützpunkt-Feuerwehr Sissach (10 Personen) zugezogen werden.

https://www.baselland.ch/politik-und-behorden/direktionen/sicherheitsdirektion/polizei/polizeimeldungen/451-zunzgen-selbstunfall-fordert-einen-verletzten

Dieser Bereich ist Hauptstrasse, vorher Zunzgerstrasse:

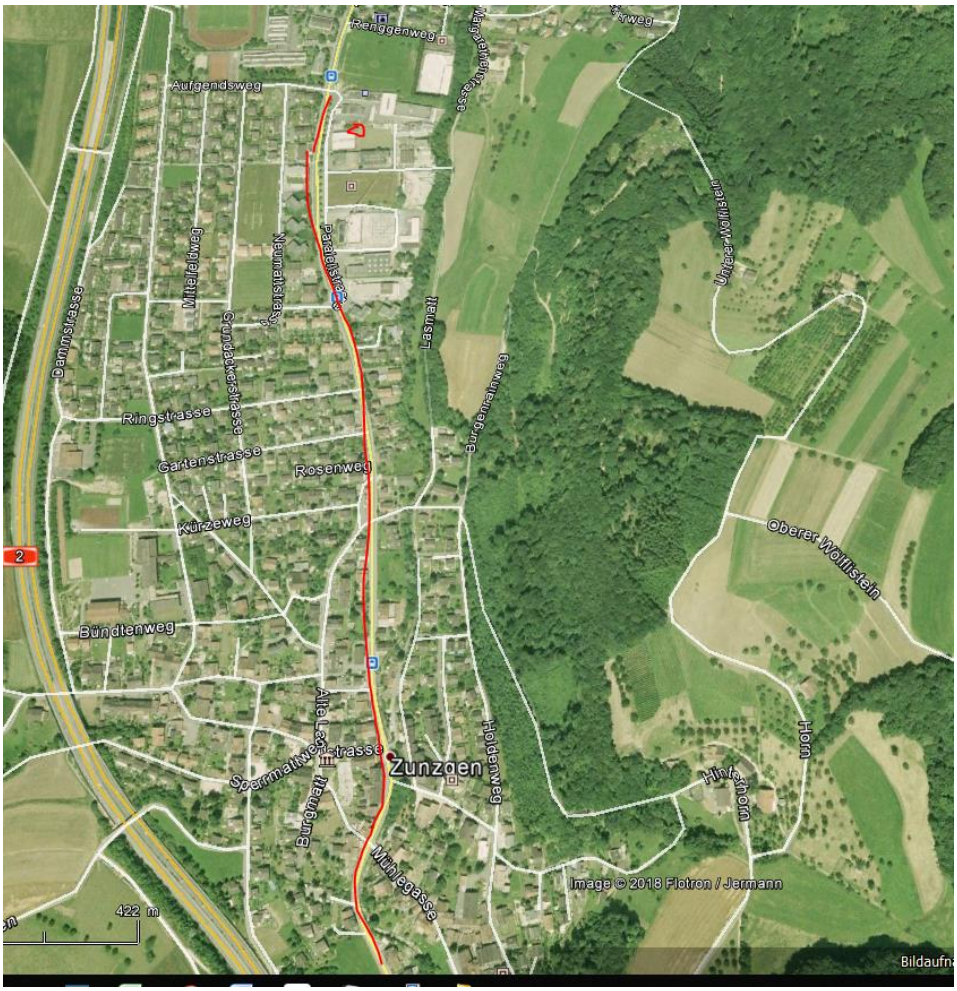

Lokalität ist mangels Bildern nicht schlüssig zu bestimmen. Astra-Unfallkarte besteht erst seit ca. 2010

Darum erfolgt eine Näherung und Plausibilisierung auf folgenden Wegen: Aktueller Funk-Standort, könnte ein seit Langem bestehender Standort sein:

Ob dieser Sender 2008 bestand?

2013 mit Hauptsenderichtungen N und S, entlang der Hauptstrasse:



die Bebauungsentwicklung lässt dies vermuten:

Anno 2001 war hier noch eine grosse Wiese, die Bebauung dauerte einige Zeit und ist im **Juli 2009** nachweislich weit entwickelt, inklusive Senderstandort. Die letzte Wiese wird bis 2013 überbaut.

2001 besteht die Struktur bereits, die auf späteren Bildern mit besserer Auflösung als Sockel / Technikkabine sichtbar wird.

Standort somit mit grosser Wahrscheinlichkeit bestehend im Unfallzeitraum.

Die erste Gartenmauer besteht an Hautpstrasse 9/11/13, Fahrrichtung nach Süden, beim folgenden Bild auf Betrachter zu fahrend, links der Bildmitte:

Zweite Mauer-Sequenz kommt erst wieder in Dorfmitte, ab hier stoppt street-view Richtung Süden:

Gartenmauern erst sichtbar ab Haus 47; Mauer mit Zaunkrone, nicht nur «Mauer»:

Ab hier 47 bestehen Mauern bis ca. Haus 53.

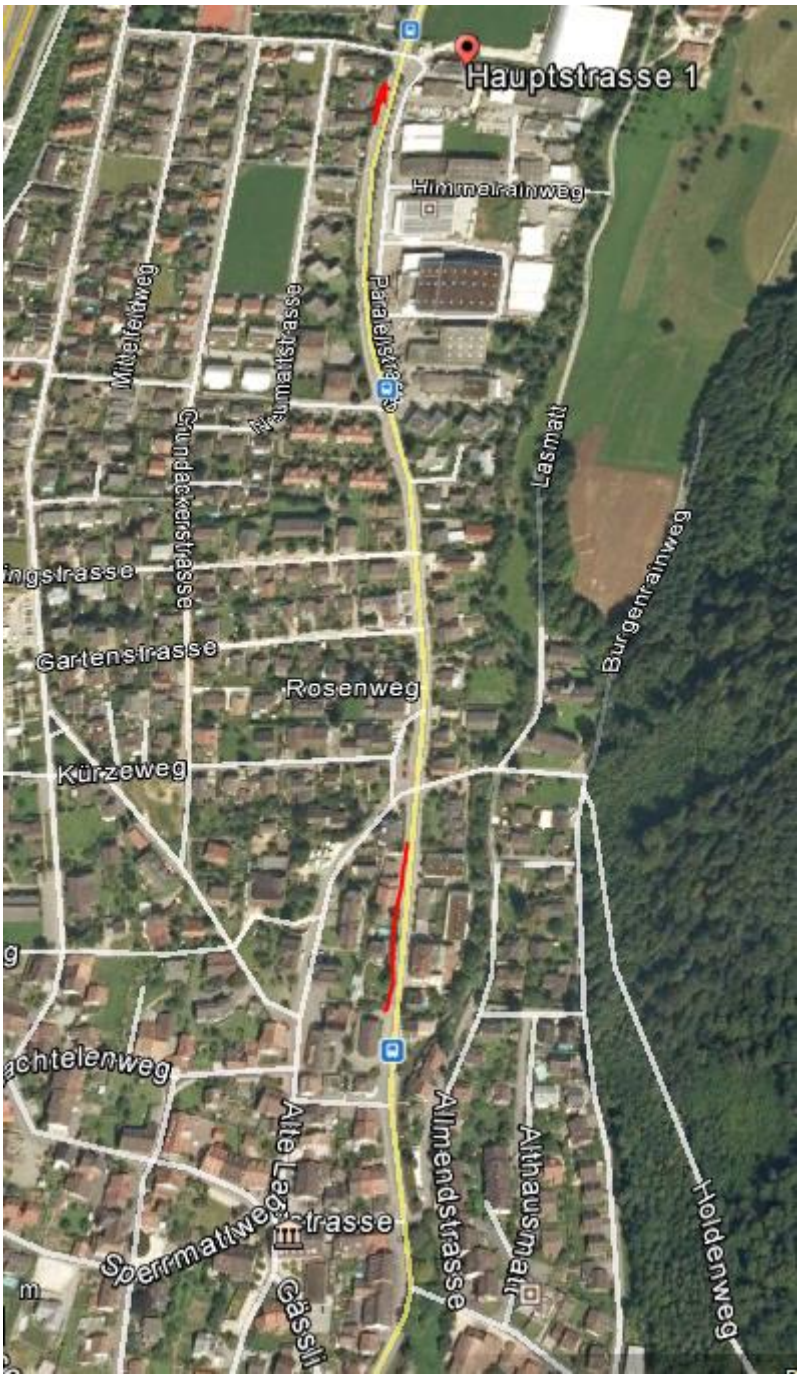

Höhe Dorfeingang / Beginn Hauptstrasse besteht auf gleicher Höhe mit **der ersten möglichen Gartenmauer** der einzige Senderstandort von Zunzgen. Aufgrund der Lage Dorfeingang sind höhere Geschwindigkeiten denkbar, ein Fahrfehler hätte grössere Folgen.

Sendersituation im Juni 2013 von Osten im Industrieareal her gesehen, das abgewickelte Gebäude südlich wurde in der Zwischenzeit dazu gebaut.

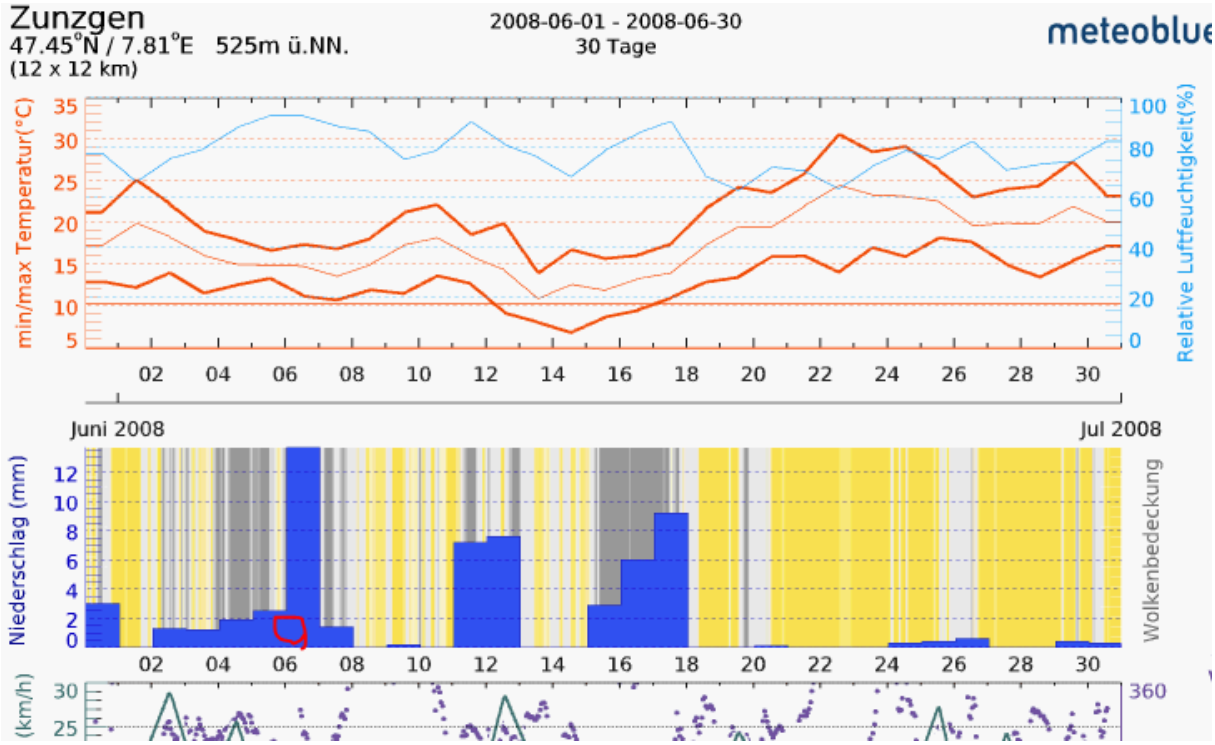

5./6./7. 6. mit Niederschlag