Accident mortel entre un véhicule et une moto sur la route de Berne

Publié le 05.10.17

Jeudi 5 octobre 2017 vers 7h25, un accident impliquant un motocycliste et une camionnette a eu lieu sur la route de Berne à la **hauteur de Montpreveyres**. Le conducteur de la moto est décédé.

Jeudi 5 octobre 2017, vers 7h25, un motocycliste qui circulait sur la route de Berne en direction de Lausanne est entré en **collision avec la camionnette qui le précédait** et qui avait effectué **un freinage d'urgence**. Le motard n'a pas réussi à arrêter son engin qui a frappé l'arrière de la camionnette, projetant son conducteur contre le véhicule. Le motard est décédé suite au choc.

Une enquête a été ouverte par la Procureure de service et les investigations ont été confiées aux gendarmes de l'Unité de circulation de la gendarmerie vaudoise. La route de Berne a été fermée dans les deux sens et rouverte à 11h30.

Cet accident a nécessité le déploiement de quatre patrouilles de gendarmerie, des spécialistes de l'unité circulation de la gendarmerie, d'une ambulance du SMUR et d'une dépanneuse.

---

https://www.vd.ch/autorites/departements/dis/police-cantonale/medias/communiques-de-presse/archives/2017/octobre/05/articles/accident-mortel-entre-un-vehicule-et-une-moto-sur-la-route-de-berne/

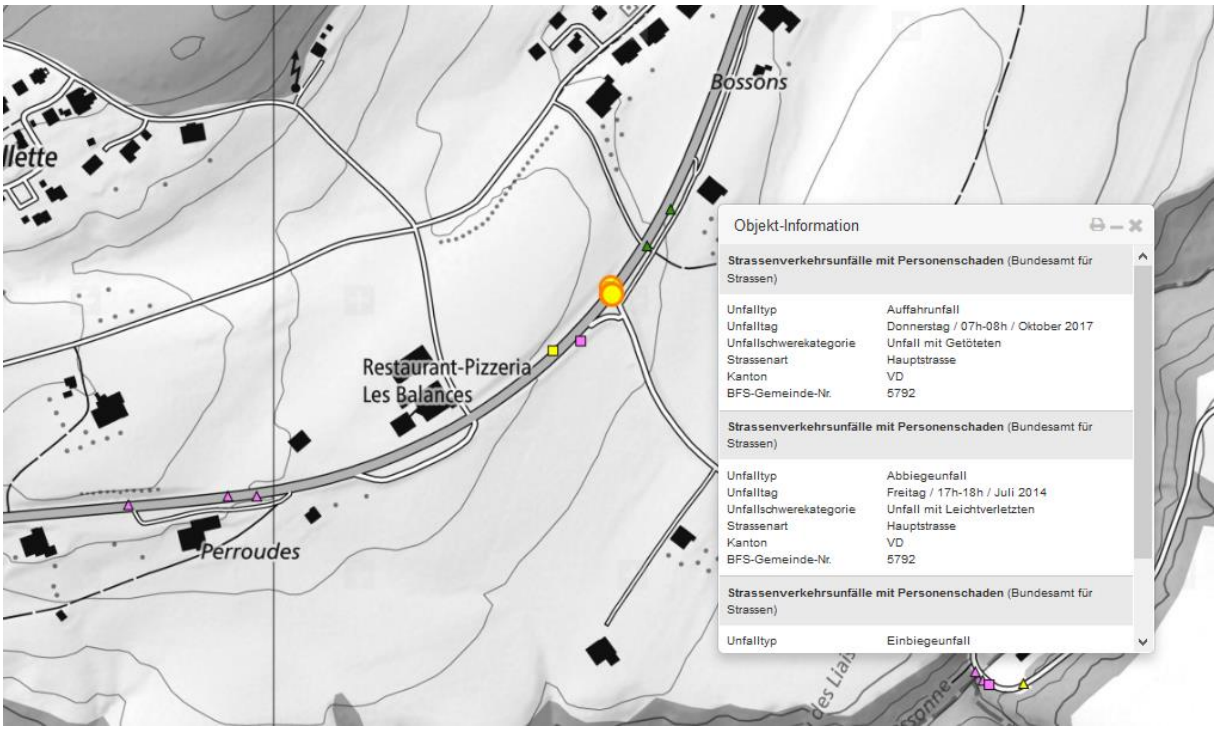

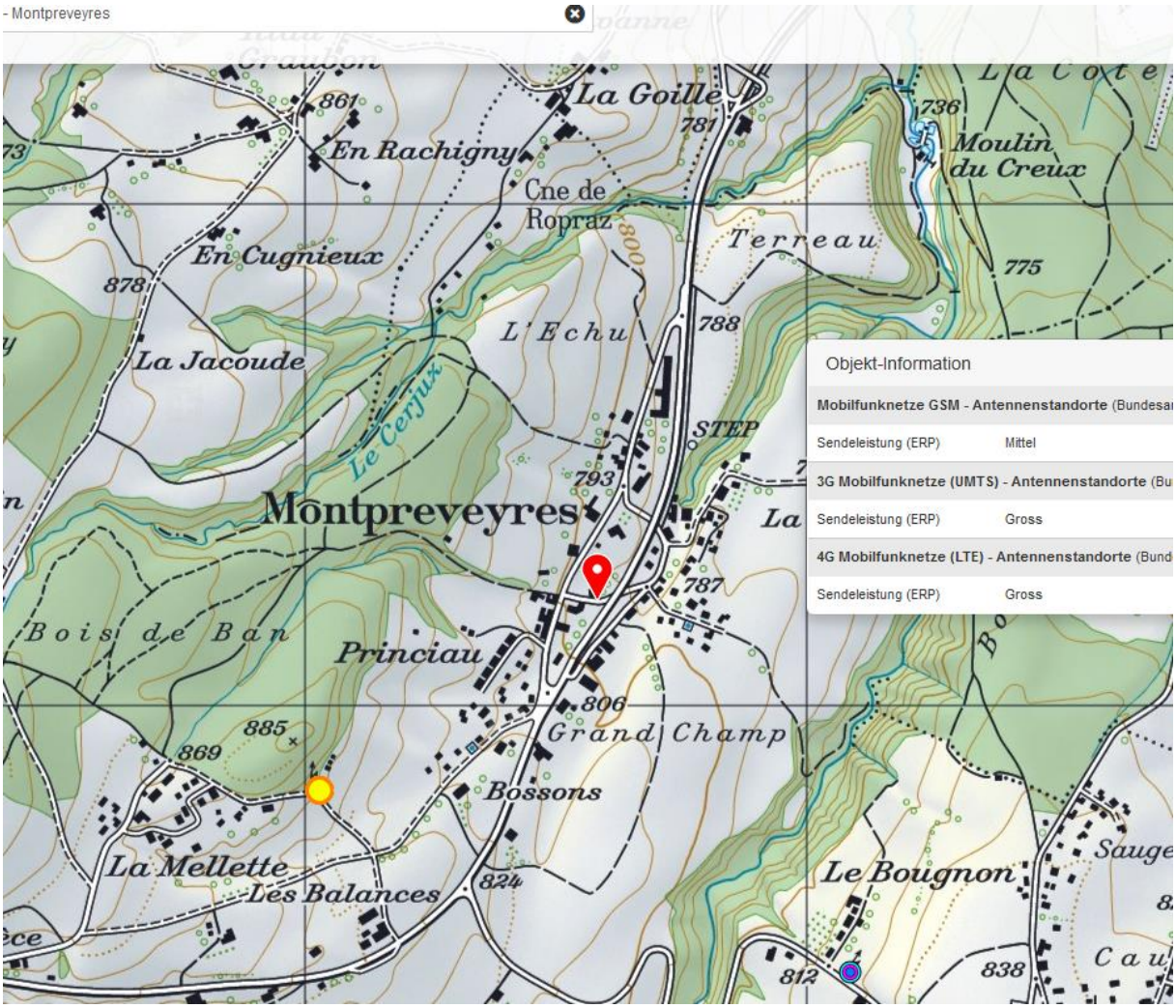
- Montpreveyres
La Goille
En Rachigny
Cne de Ropraz
En Cugnieux
La Jacoude
L'Echu
Terreau
Moulin du Creux
Le Cerjux
STEP
Montpreveyres
Bois de Ban
Princiau
Grand Champ
Bossons
La Mellette
Les Balances
Le Bougnon
Objekt-Information
Mobilfunknetze GSM - Antennenstandorte (Bundesa
Sendeleistung (ERP) Mittel
3G Mobilfunknetze (UMTS) - Antennenstandorte (Bu
Sendeleistung (ERP) Gross
4G Mobilfunknetze (LTE) - Antennenstandorte (Bund
Sendeleistung (ERP) Gross

Sendeleistung (ERP) Mittel
2'546'030.000, 1'158'830.000
Antennenstandorte 3G (UMTS)
Sendeleistung (ERP) Gross
2'546'030.000, 1'158'830.000
Antennenstandorte 4G (LTE)
Sendeleistung (ERP) Gross
2'546'030.000, 1'158'830.000
Zeichnung
341.12 m
Profil erstellen
119.12° / 341.12 m

Street View beenden
© 2018 Google
Google Earth

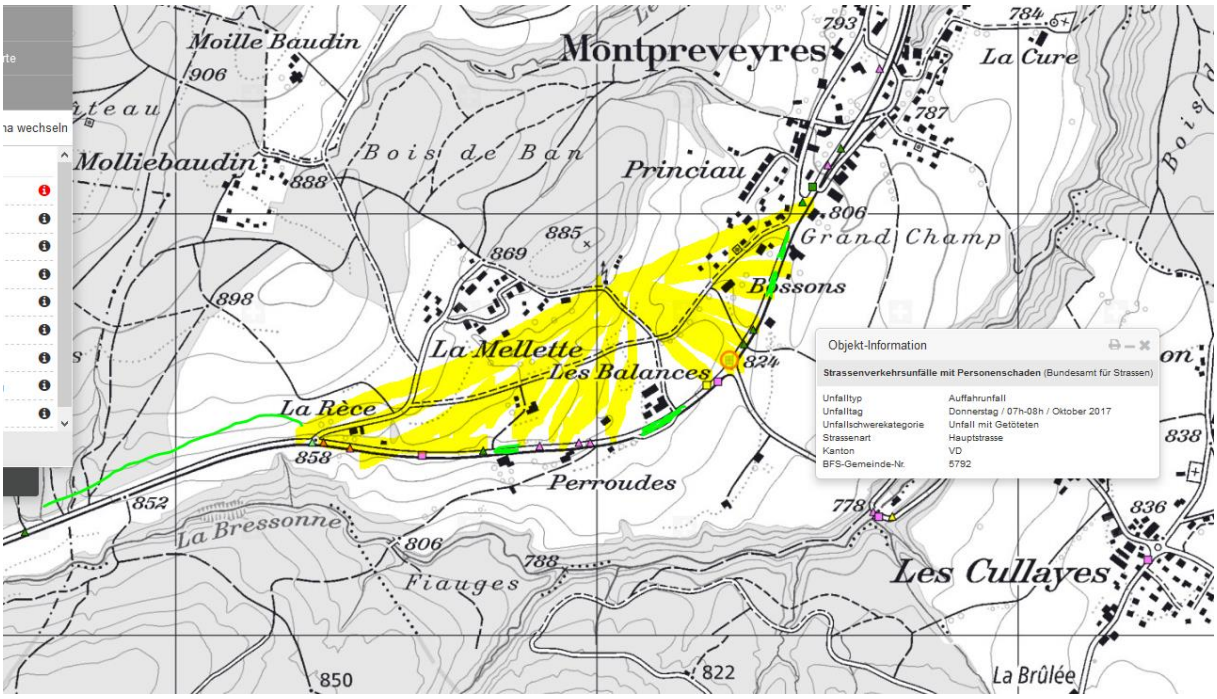
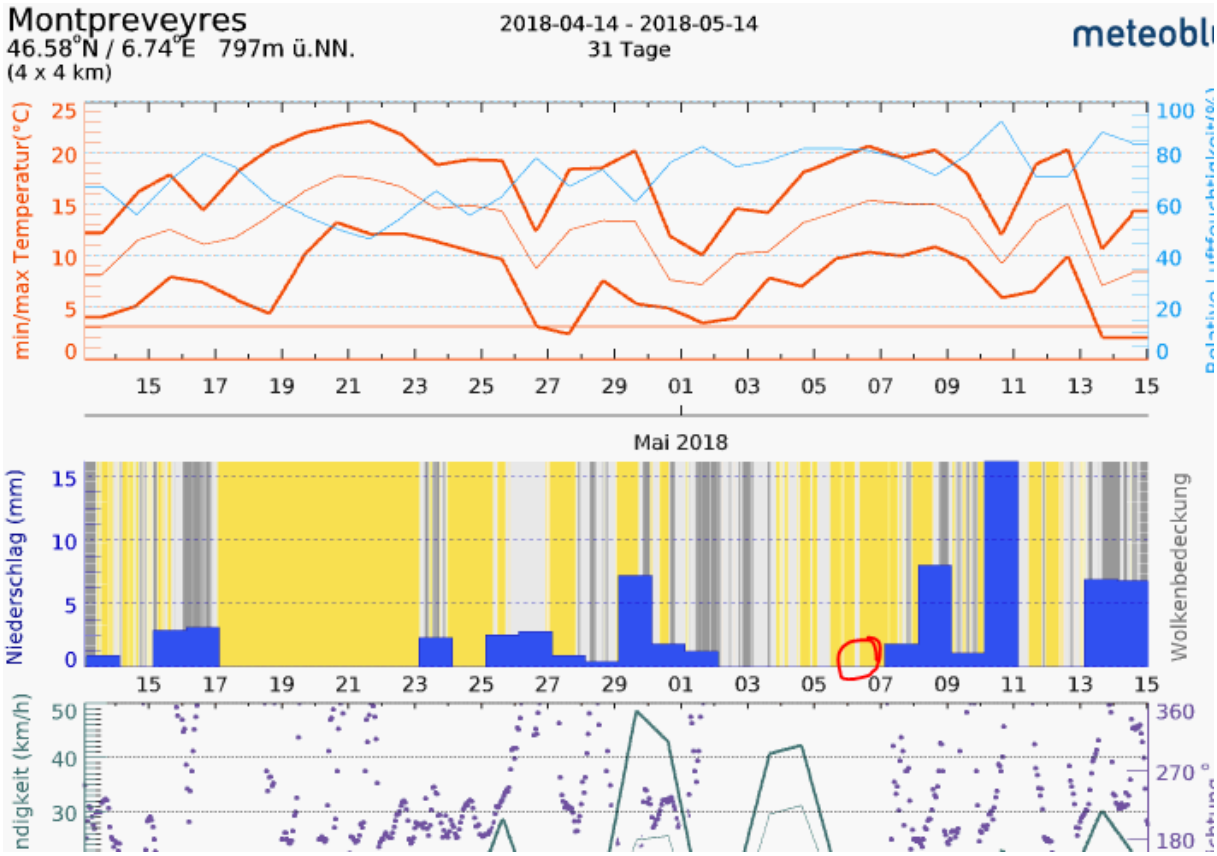
Strasse mit relativ homogener Distanz zum Sender. Häufung der Unfälle im nahen Hauptstrahlbereich, keine Unfälle im Gebäudeschatten.