Malix: Lastwagen kippt auf Seite – Fahrzeuglenker verstorben

18.09.2018

In Malix ist am Montagabend ein Lastwagen auf die Seite gekippt. Der schwerverletzte Lastwagenlenker verstarb im Spital

Der Lastwagenchauffeur fuhr am Montag um 18.40 Uhr alleine in seinem Fahrzeug auf der Julierstrasse H3 von Churwalden talwärts. Vor Malix kippte der Lastwagen in einer Linkskurve bei der Örtlichkeit Wiss Hus auf die rechte Seite und kollidierte mit der Leitplanke. Gemeinsam mit einem Ambulanzteam versorgte eine Rega-Crew den Mann notfallmedizinisch und flog ihn ins Kantonsspital Graubünden nach Chur. Dort erlag er am selben Abend seinen Verletzungen. Das total beschädigte Fahrzeug wurde sichergestellt und abtransportiert. Während der Arbeiten auf der Unfallstelle wurde der Verkehr wechselseitig an dieser vorbeigeführt. Die Unfallstelle war kurz vor Mitternacht geräumt. Gemeinsam mit der Staatsanwaltschaft ermittelt die Kantonspolizei Graubünden die genaue Unfallursache.

https://www.gr.ch/DE/institutionen/verwaltung/djsg/kapo/aktuelles/medien/2018/Seiten/201809181.aspx

Google Earth

Google Earth


Google Earth

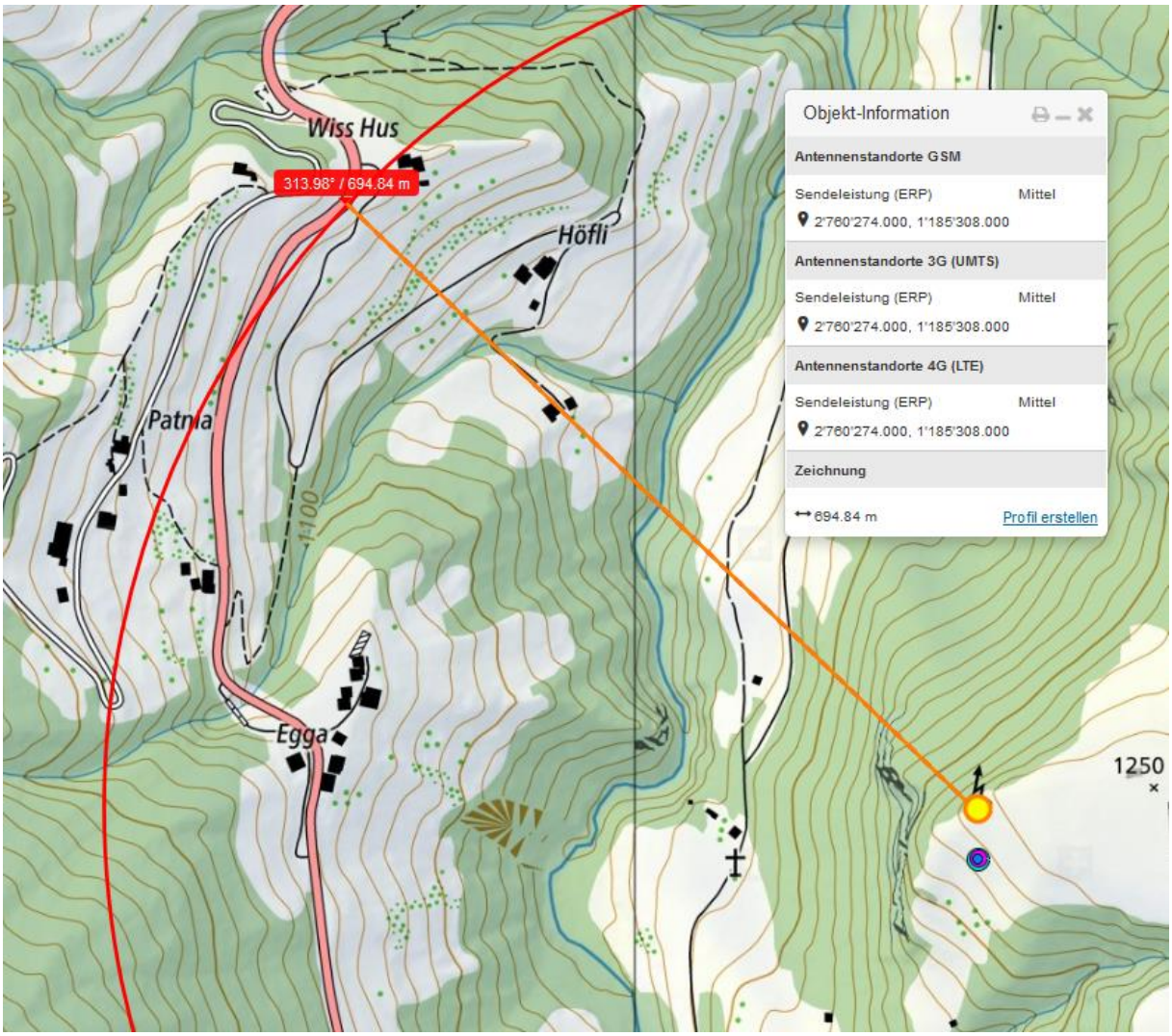
Wiss Hus
313.98° / 694.84 m
Höfli
Patnia
Egga
1100
1250
Objekt-Information
Antennenstandorte GSM
Sendeleistung (ERP) Mittel
2'760'274.000, 1'185'308.000
Antennenstandorte 3G (UMTS)
Sendeleistung (ERP) Mittel
2'760'274.000, 1'185'308.000
Antennenstandorte 4G (LTE)
Sendeleistung (ERP) Mittel
2'760'274.000, 1'185'308.000
Zeichnung
694.84 m
Profil erstellen

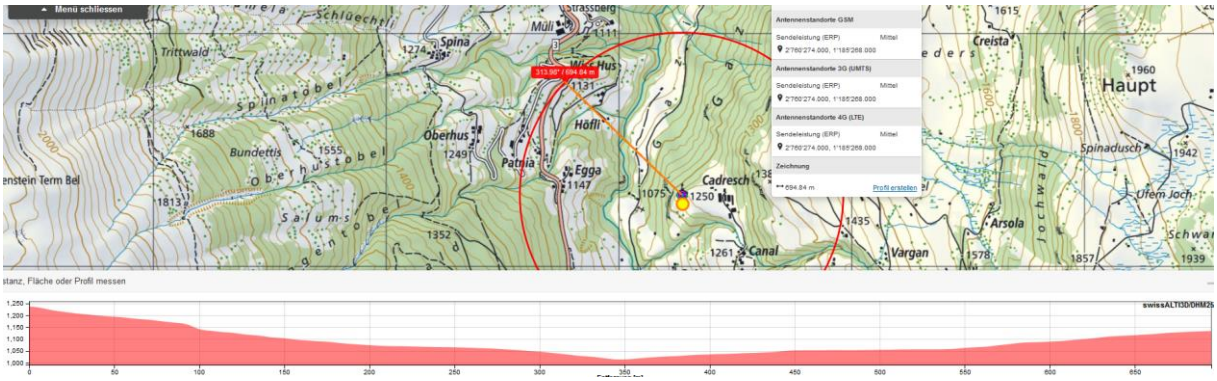
Menu schliessen
Trittwald
Spina
Müli
Wiss Hus
313.98° / 694.84 m
Höfli
Oberhus
Patnia
Egga
Cadresch
Canal
Bundettis
Creista
Haupt
Spinadusch
Arsola
Vargan
Antennenstandorte GSM
Sendeleistung (ERP) Mittel
Antennenstandorte 3G (UMTS)
Sendeleistung (ERP) Mittel
Antennenstandorte 4G (LTE)
Sendeleistung (ERP) Mittel
Zeichnung
694.84 m
Profil erstellen
swissALTI3D/DHM25

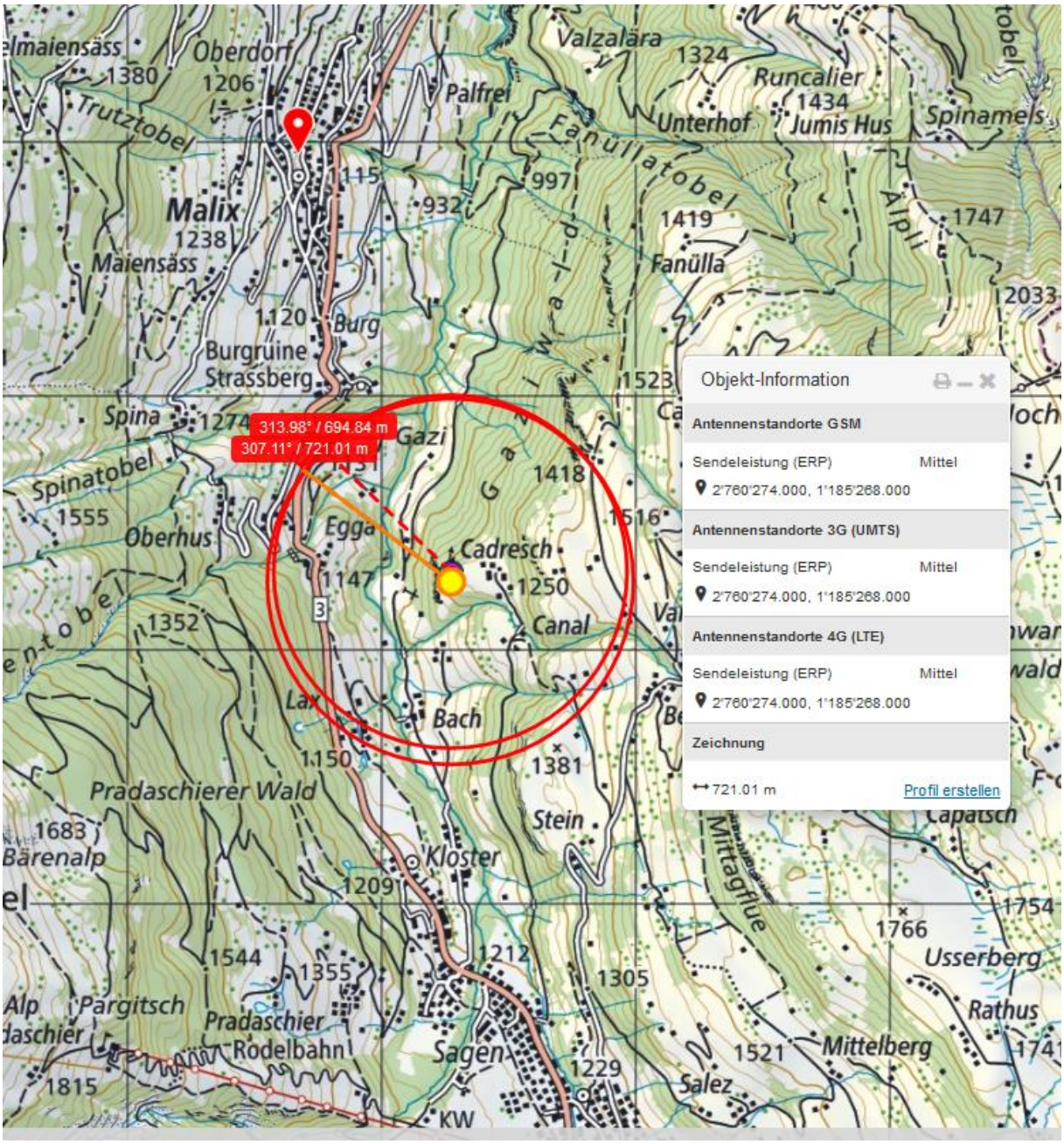
Objekt-Information
Antennenstandorte GSM
Sendeleistung (ERP) Mittel
2'760'274.000, 1'185'268.000
Antennenstandorte 3G (UMTS)
Sendeleistung (ERP) Mittel
2'760'274.000, 1'185'268.000
Antennenstandorte 4G (LTE)
Sendeleistung (ERP) Mittel
2'760'274.000, 1'185'268.000
Zeichnung
721.01 m
Profil erstellen
313.98° / 694.84 m
307.11° / 721.01 m
Oberdorf
Malix
Maiensäss
Burgruine Strassberg
Spina
Spinatobel
Oberhus
Egga
Gazi
Cadresch
Canal
Bach
Pradaschierer Wald
Bärenalp
Kloster
Stein
Pargitsch
Pradaschier
Rodelbahn
Sagen
Salez
Mittelberg
Usserberg
Rathus
Capatsch
Mittagflue
Runcalier
Jumis Hus
Unterhof
Fanülla
Fanüllatobel
Valzalära
Palfrei
Trutztobel
Spinamels
Alpli