Cortaillod – accident de circulation dégâts matériels

Samedi 4 août à 0820, une voiture conduite par une habitante d'Areuse, âgée de 73 ans, circulait sur la route de Boudry à Cortaillod, en direction nord. A la hauteur du N° 24 de ladite route, elle heurta une borne-abeille au milieu de la chaussée, ainsi qu'un panneau de signalisation. Dégâts matériels.

https://www.ne.ch/autorites/DJSC/PONE/medias/Pages/20180804-Boudry-accident-DM.aspx

Linie
Pfad
Strecke zwischen zwei Punkten am Boden messen
Kartenlänge: 128,20 Meter
Länge am Boden: 128,29
Richtung: 161,08 Grad
Mausnavigation
Speichern
Löschen
Route de Boudry
46 m

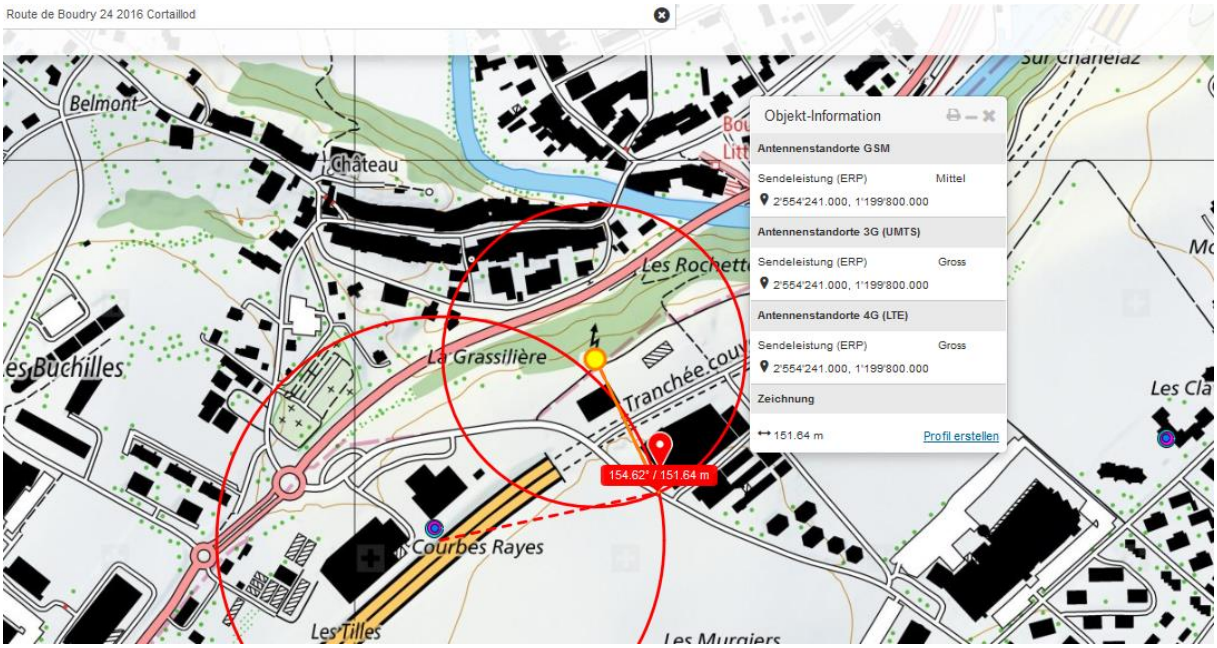
Route de Boudry 24 2016 Cortaillod
Belmont
Château
Les Rochette
La Grassilière
Tranchée couv
Les Buchilles
Courbes Rayes
Les Tilles
Les Murgiers
Objekt-Information
Antennenstandorte GSM
Sendeleistung (ERP) Mittel
2'554'241.000, 1'199'800.000
Antennenstandorte 3G (UMTS)
Sendeleistung (ERP) Gross
2'554'241.000, 1'199'800.000
Antennenstandorte 4G (LTE)
Sendeleistung (ERP) Gross
2'554'241.000, 1'199'800.000
Zeichnung
151.64 m
Profil erstellen
154.62° / 151.64 m

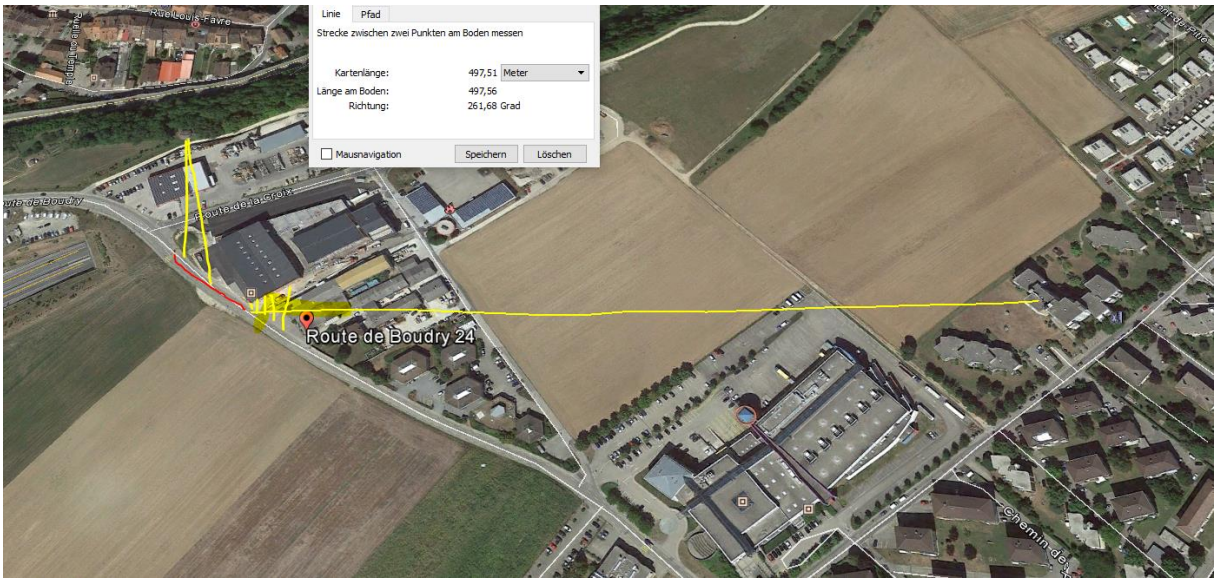
Linie
Pfad
Strecke zwischen zwei Punkten am Boden messen
Kartenlänge: 497,51 Meter
Länge am Boden: 497,56
Richtung: 261,68 Grad
Mausnavigation
Speichern
Löschen
Route de Boudry 24

Street View beenden
Google Earth
©2013 Google
Bildaufnahmedatum: 8/2014

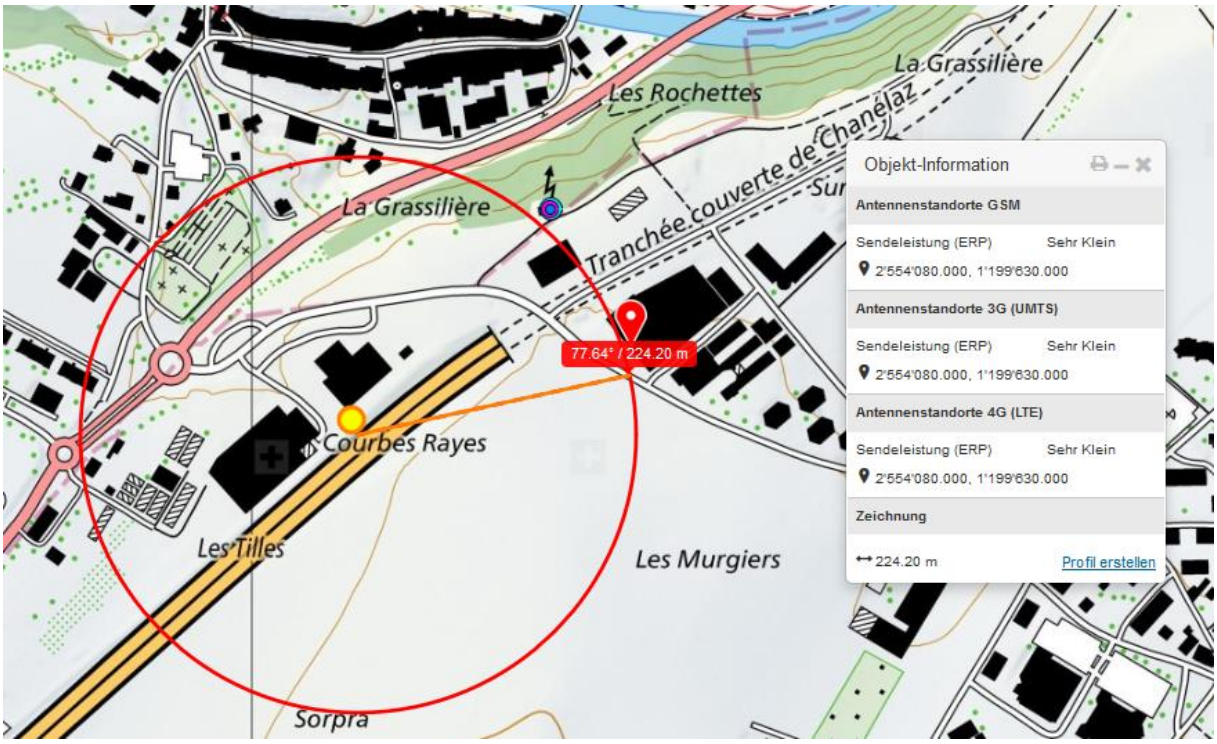
La Grassilière
Les Rochettes
Tranchée couverte de Chanélaz
La Grassilière
77.64° / 224.20 m
Courbes Rayes
Les Tilles
Les Murgiers
Sorpra
Objekt-Information
Antennenstandorte GSM
Sendeleistung (ERP) Sehr Klein
2'554'080.000, 1'199'630.000
Antennenstandorte 3G (UMTS)
Sendeleistung (ERP) Sehr Klein
2'554'080.000, 1'199'630.000
Antennenstandorte 4G (LTE)
Sendeleistung (ERP) Sehr Klein
2'554'080.000, 1'199'630.000
Zeichnung
224.20 m
Profil erstellen

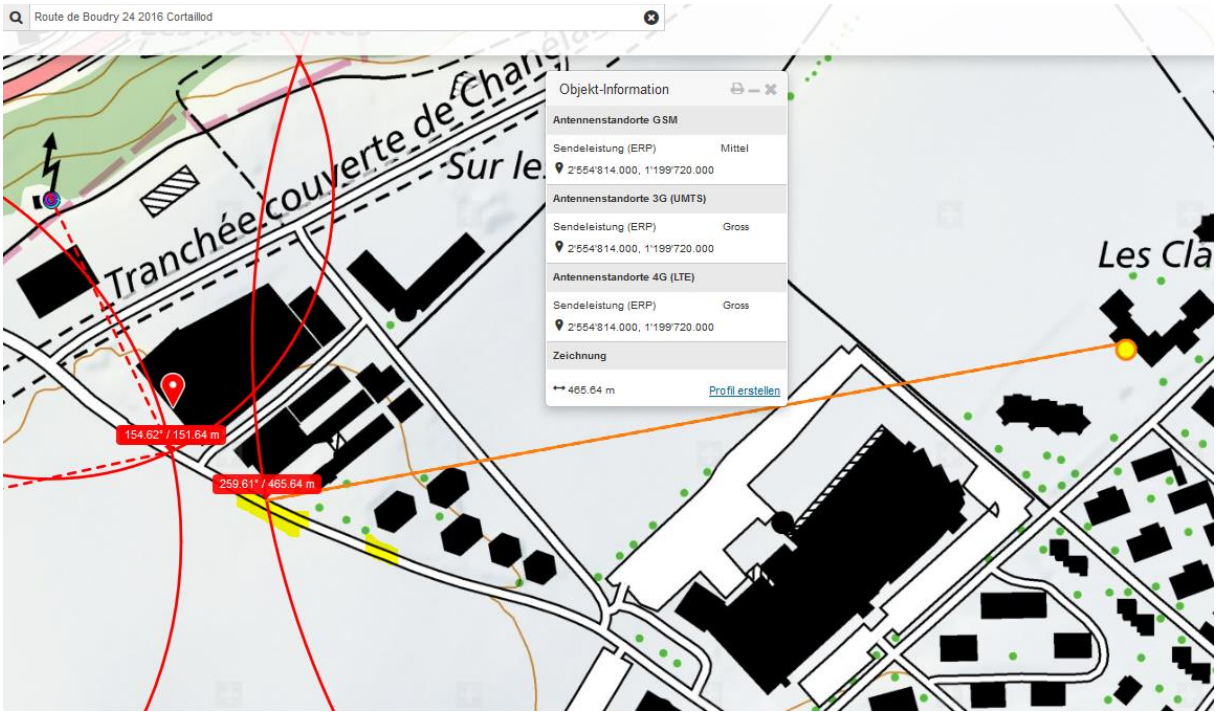
Route de Boudry 24 2016 Cortaillod
Tranchée couverte de Chan
Sur le
Les Cla
154.62° / 151.64 m
259.61° / 465.64 m
Objekt-Information
Antennenstandorte GSM
Sendeleistung (ERP) Mittel
2'554'814.000, 1'199'720.000
Antennenstandorte 3G (UMTS)
Sendeleistung (ERP) Gross
2'554'814.000, 1'199'720.000
Antennenstandorte 4G (LTE)
Sendeleistung (ERP) Gross
2'554'814.000, 1'199'720.000
Zeichnung
465.64 m
Profil erstellen