Lastwagen gekippt

7. August 2018

Aus noch ungeklärten Gründen kippte am Dienstagmorgen in Schlatt ein Lastwagen. Der Chauffeur verletzte sich dabei mittelschwer.

Nach den bisherigen Erkenntnissen der Kantonspolizei Thurgau fuhr der 47-jährige Chauffeur kurz nach 8 Uhr mit seinem Lastwagen auf der Frauenfelderstrasse in Richtung Dickihof. Aus noch ungeklärten Gründen kippte der mit Wasser beladene Lastwagen im S-Kurven-Bereich und verlor dabei seine Ladung. Der Chauffeur konnte sich selbst aus der Kabine befreien und zog sich mittelschwere Verletzungen zu. Er wurde durch den Rettungsdienst ins Spital gebracht. Beim Unfall wurde noch ein parkiertes Auto beschädigt. Der Sachschaden ist mehrere zehntausend Franken hoch. Im Auftrag der Staatsanwaltschaft Kreuzlingen wurde beim Chauffeur eine Blut- und Urinprobe angeordnet.

Während der Unfallaufnahme und Bergung des Lastwagens durch eine Spezialfirma blieb die Frauenfelderstrasse gesperrt. Die Feuerwehren Schlatt und Diessenhofen erstellte eine Umleitung. Zur Spurensicherung wurde der Kriminaltechnische Dienst der Kantonspolizei Thurgau aufgeboten. Ebenfalls wurde ein Spezialist der Verkehrspolizei und ein Funktionär des Amts für Umwelt beigezogen.

https://kapo.tg.ch/news/news-detailseite.html/2149/news/34214/newsarchive/1



Beim Unfall wurde der Chauffeur mittelschwer verletzt. (Bild: Kantonspolizei Thurgau)

Grosse Trockenheit im Sommer 2018, viel Arbeit für Wassertransporteure.

Eventuell abruptes Lenkmanöver nach Sekundenschlaf? Hinter dem Gemeindehaus ev. ein privater Senderstandort - oder eventuell eine alte Fernsehantenne..., auch auf der Unfallfoto erkennbar>:

Schlingern der Ladung ist eher unwahrscheinlich, da der Wagen üblicherweise gefüllt wird. Fahrer von Tanklastern kennen dieses Problem jedenfalls. Blutprobe weist auf ein wahrnehmbares Problem hin.

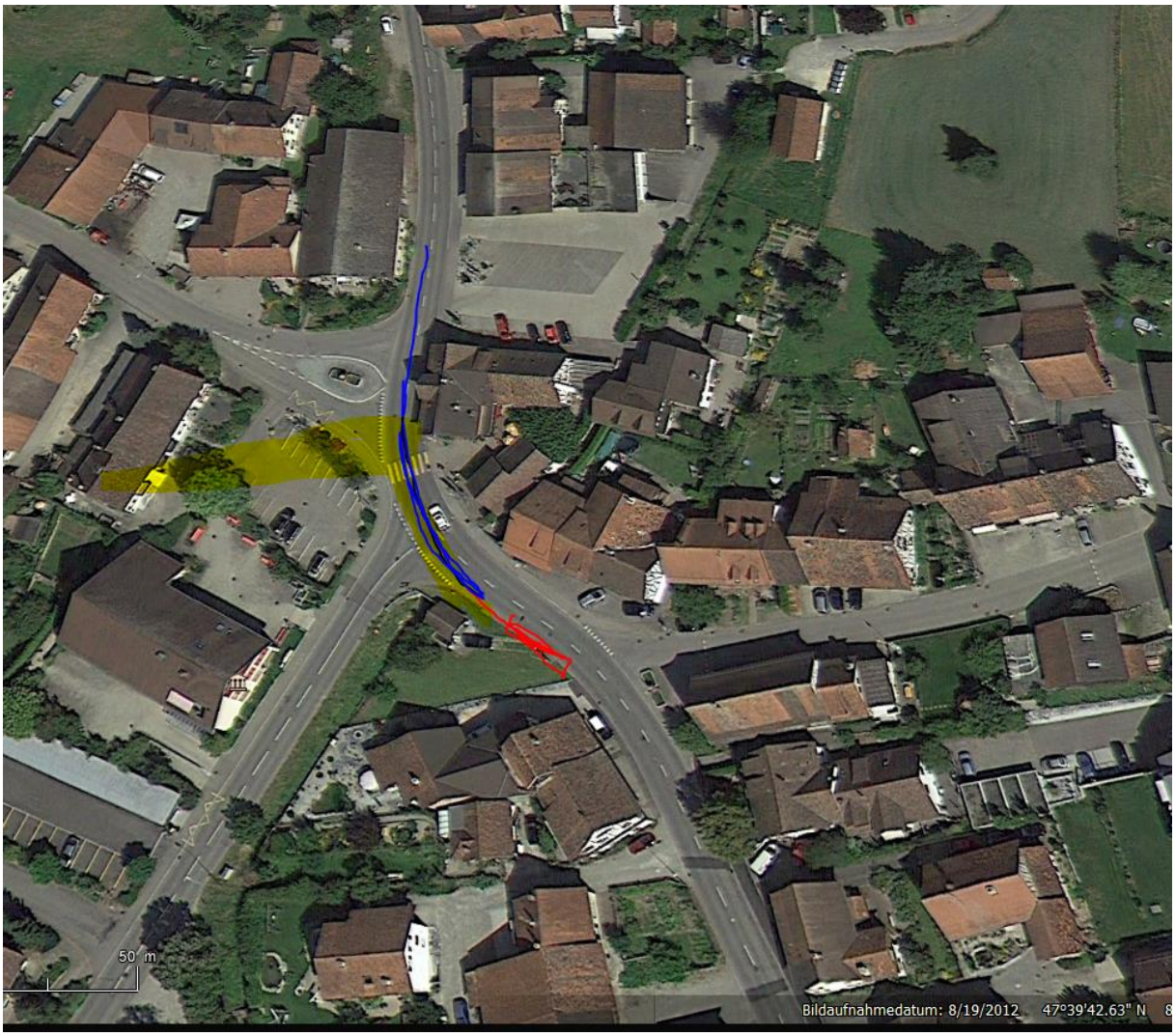
50 m
Bildaufnahmedatum: 8/19/2012 47°39'42.63" N 8

Schlatt (TG)
329.99° / 1.09 km
1 km
Unterschlatt
Mettschlatt
Tägermatt
Bächli
Staag
Objekt-Information
Antennenstandorte GSM
Sendeleistung (ERP) Mittel
2'695'509.000, 1'278'811.000
Antennenstandorte 3G (UMTS)
Sendeleistung (ERP) Gross
2'695'510.000, 1'278'811.000
Antennenstandorte 4G (LTE)
Sendeleistung (ERP) Gross
2'695'510.000, 1'278'811.000
Zeichnung
1.09 km
Profil erstelle

Street View beenden
© 2013 Google
Google Earth
Bildaufnahmedatum: 8/2014 47°39'10.93" N 8°42'37.60" O Höhe 508 m sichthöhe 448 m

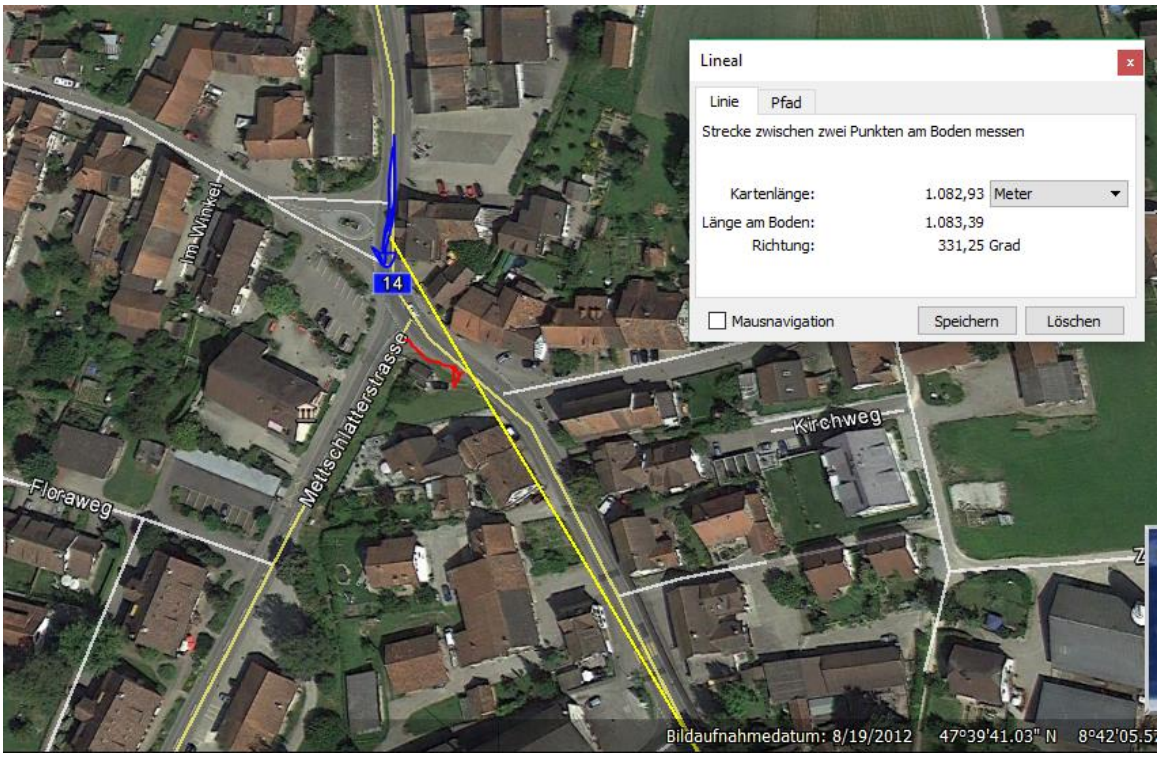

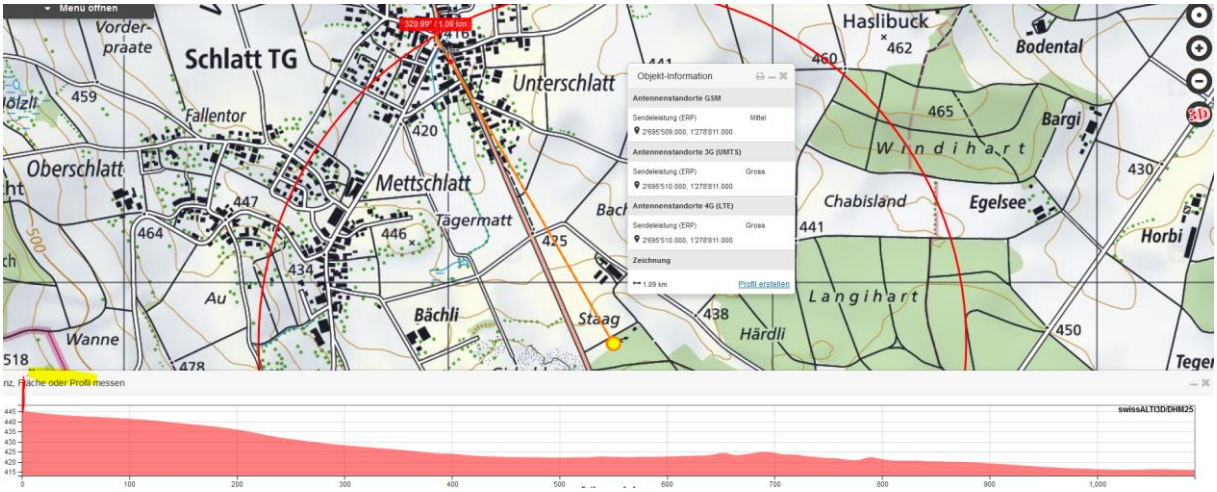

Der Sender bestrahlt - für den Fahrer aus Gebäudeschatten auftauchend – die letzten 40m vor dem Unfall