Verkehrsunfälle über das Wochenende

12.08.2018

Am Samstag, 11.08.2018, ca. 11:00 Uhr verursachte eine 46-jährige PW-Lenkerin einen Verkehrsunfall, indem sie auf der rechten Fahrspur der General-Guisan-Strasse Richtung Lindstrasse fuhr. Höhe Trollstrasse beabsichtige die genannte PW-Lenkerin links abzubiegen, wobei sie den PW eines 46-jährigen Lenkers auf der linken Fahrspur übersah. Folglich kam es zu einer Kollision zwischen den beiden PW. Es entstand ein Sachschaden von Fr. 6000.-

Am Samstag, 11.08.2018, ca. 13:15 Uhr fuhr ein 35-jähriger PW-Lenker auf der Tösstalstrasse **stadtauswärts** und bog kurz nach der Kanzleistrasse rechts zu einer Liegenschaft ab. Dabei übersah er eine 45-jährige E-Bike-Lenkerin, welche ebenfalls auf der Tösstalstrasse in gleicher Fahrtrichtung unterwegs war. Durch die Kollision kam die E-Bike-Lenkerin zu Fall und verletzte sich. Sie wurde durch die Ambulanz mit unbestimmten Verletzungen ins Kantonsspital Winterthur gebracht. An den Fahrzeugen entstand ein Sachschaden von Fr. 4000.-

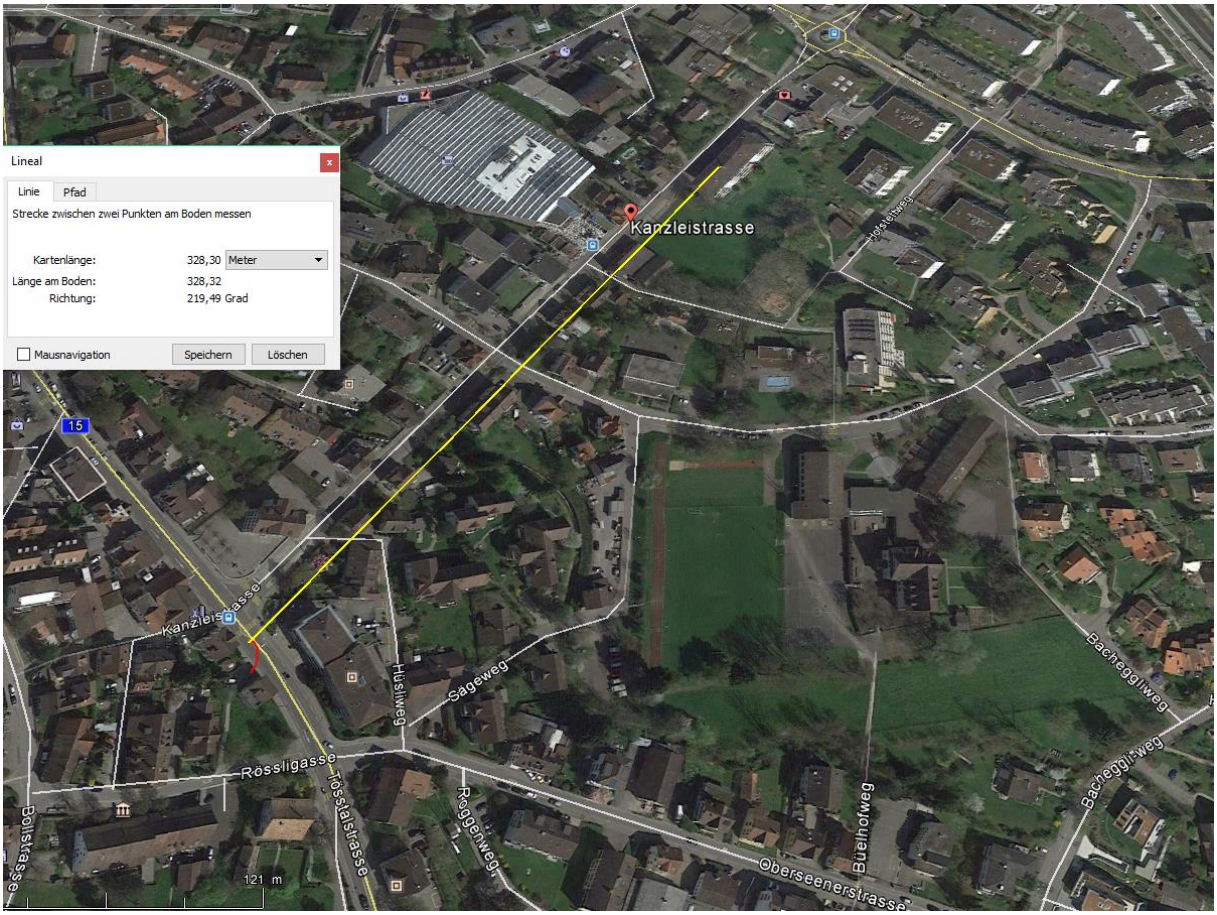

Abbiegen vermutlich auf Vorplatz Schulhaus Seen



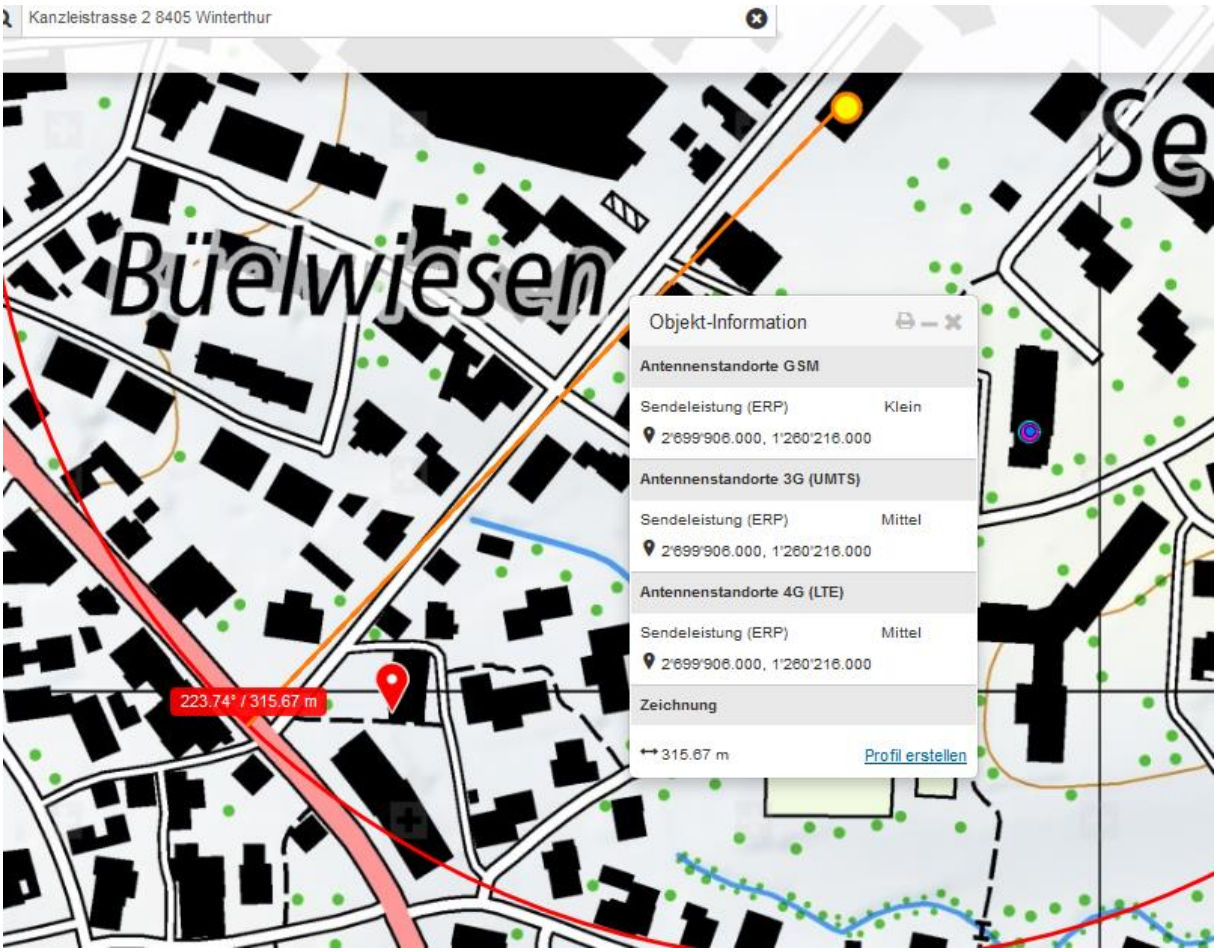

Sender Kanzleistrasse ca. 30 Rundumstrahler, eine HS ca. 220° zur Kreuzung Tösstalstrasse

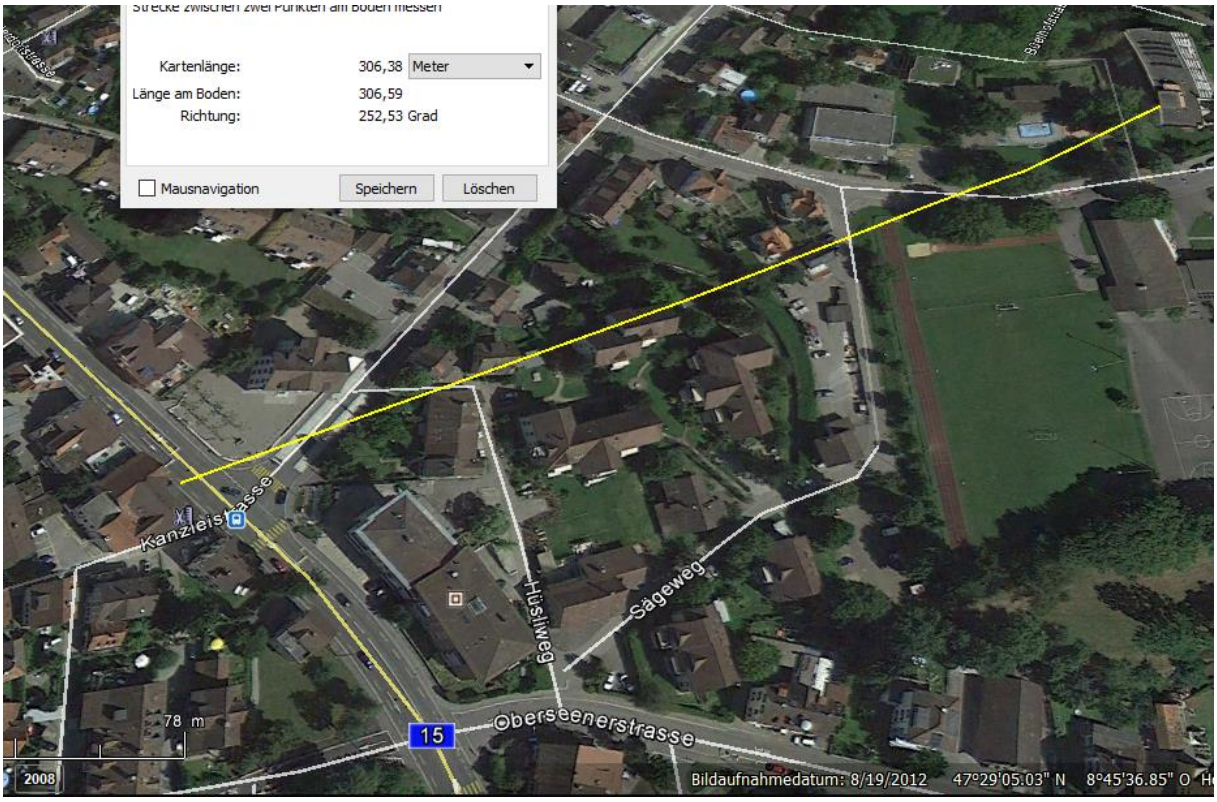
Strecke zwischen zwei Punkten am Boden messen
Kartenlänge: 306,38 Meter
Länge am Boden: 306,59
Richtung: 252,53 Grad
Mausnavigation
Speichern
Löschen
Kanzleistrasse
Hüsliweg
Sägeweg
Oberseenerstrasse
15
78 m
2008
Bildaufnahmedatum: 8/19/2012 47°29'05.03" N 8°45'36.85" O

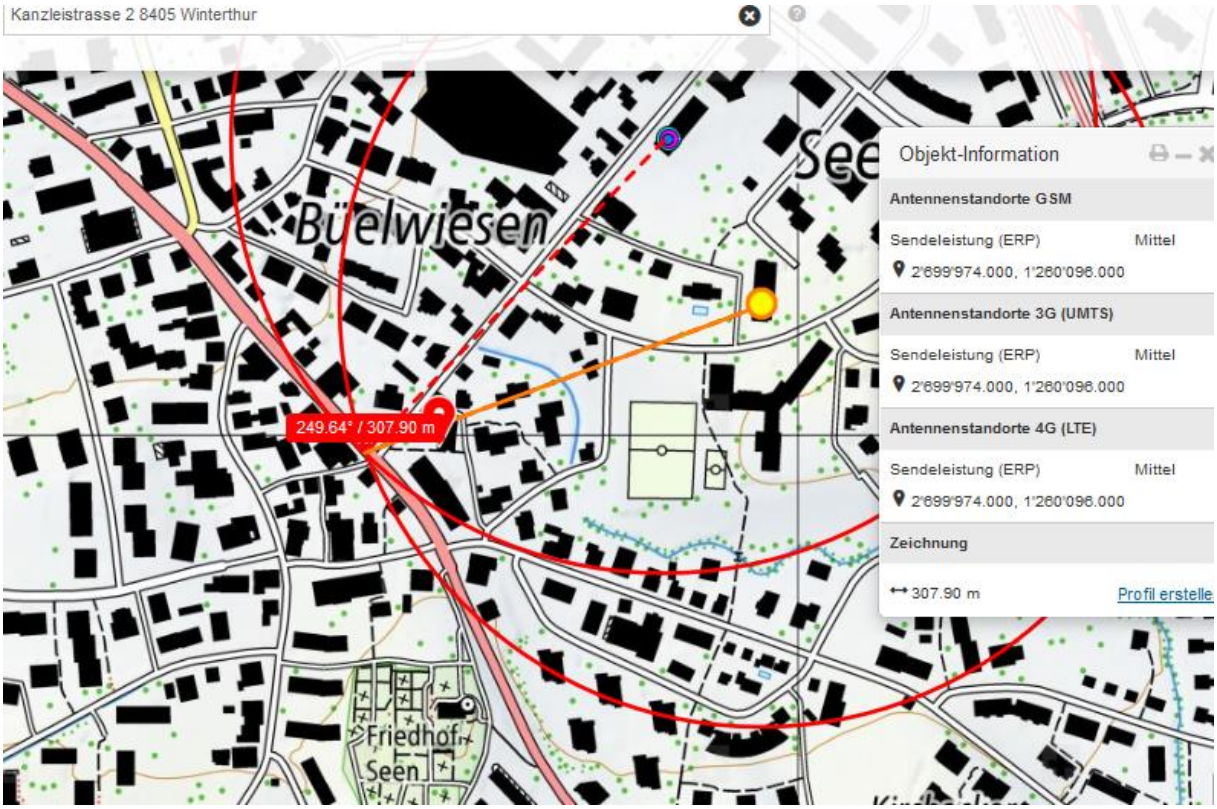
Kanzleistrasse 2 8405 Winterthur
Büelwiesen
249.64° / 307.90 m
Friedhof Seen
Objekt-Information
Antennenstandorte GSM
Sendeleistung (ERP) Mittel
2'699'974.000, 1'260'096.000
Antennenstandorte 3G (UMTS)
Sendeleistung (ERP) Mittel
2'699'974.000, 1'260'096.000
Antennenstandorte 4G (LTE)
Sendeleistung (ERP) Mittel
2'699'974.000, 1'260'096.000
Zeichnung
307.90 m
Profil erstelle

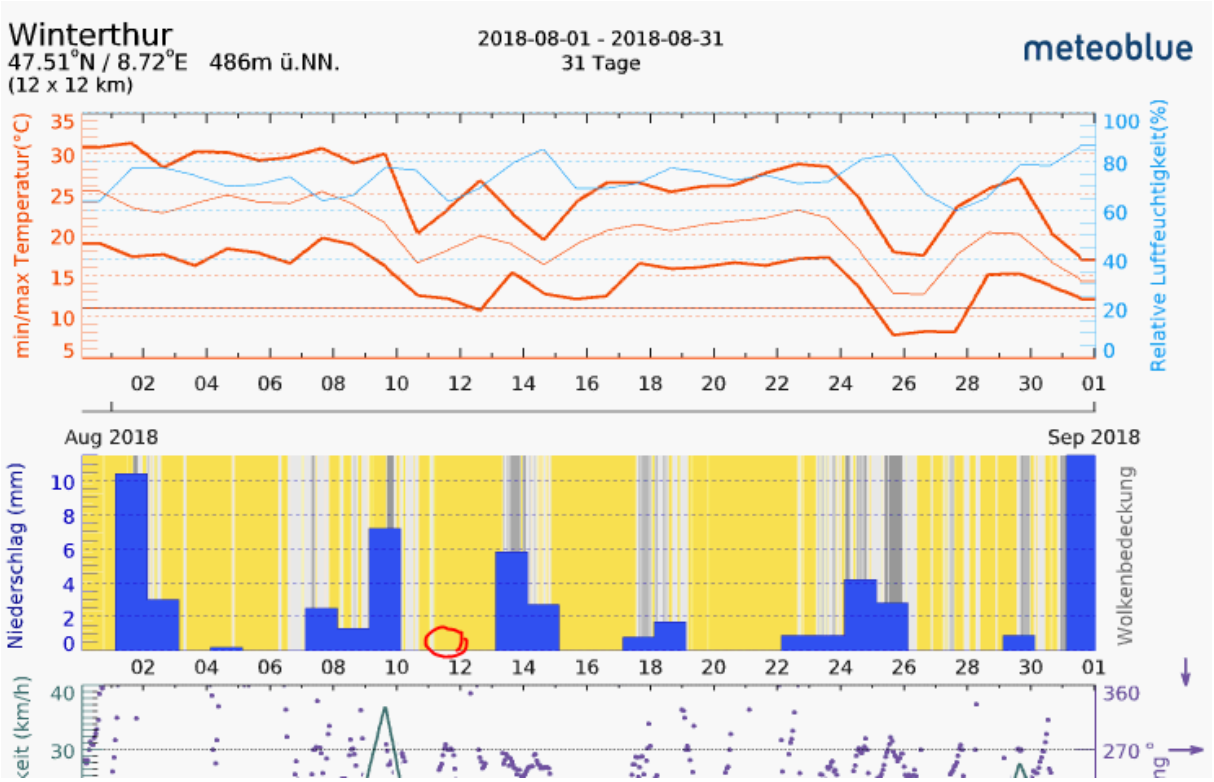
Winterthur
47.51°N / 8.72°E 486m ü.NN.
(12 x 12 km)
2018-08-01 - 2018-08-31
31 Tage
meteoblue
min/max Temperatur(°C)
Relative Luftfeuchtigkeit(%)
Aug 2018
Sep 2018
Niederschlag (mm)
Wolkenbedeckung