Bellach: Helikoptereinsatz nach Kollision zwischen Auto und Kleinmotorrad

In Bellach kollidierte am Montagmorgen ein Auto mit einem dreirädrigen Klein-motorrad.

Die Lenkerin des Motorrades musste mit einem Helikopter der Rettungsflugwacht Rega in ein Spital geflogen werden.

Am Montag, 13. August 2018, um zirka 9.45Uhr, beabsichtigte ein 79-jähriger Automobilist in Bellach von der Turm- in die Gewerbestrasse einzubiegen.
Nach ersten Erkenntnissen schnitt er dabei die Linkskurve und übersah das auf der Gewerbestrasse fahrende Kleinmotorrad.
In der Folge kollidierten die beiden Fahrzeuge frontal miteinander.
Die 43-jährige Motorradlenkerin verletzte sich durch den Sturz erheblich und musste mit einem Helikopter der Rettungsflugwacht Rega in ein Spital geflogen werden.
Der Automobilist blieb unverletzt.
Für die Landung des Helikopters musste die Strasse im Bereich der Unfallstelle für rund eine halbe Stunde gesperrt werden.

https://www.so.ch/verwaltung/departement-des-innern/polizei/medienmitteilungen/medienmitteilungen/news/bellach-helikoptereinsatz-nach-kollision-zwischen-auto-und-kleinmotorrad/?tx_news_pi1%5Bcontroller%5D=News&tx_news_pi1%5Baction%5D=detail&cHash=6b9a80b1e3cdfa27b83bd02f5568b6fd

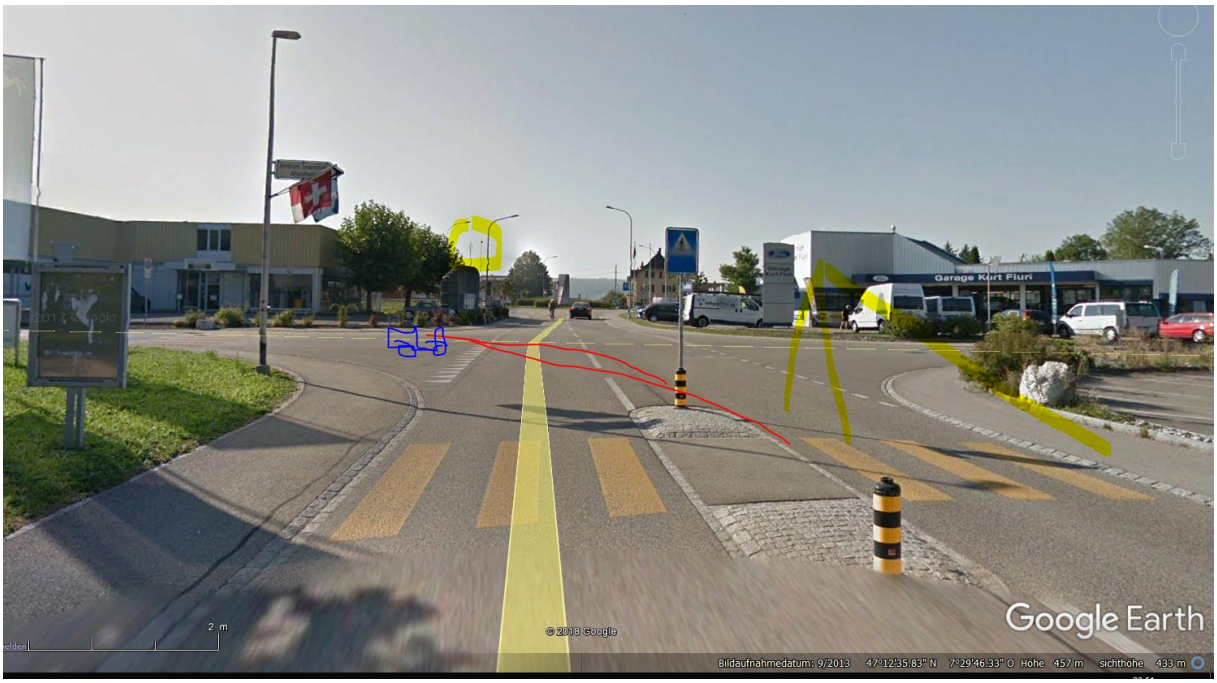

Reflexion des von hinten strahlenden Senders, der Sender am Horizont strahlt für SBB, gsm rail, ost-west-Richtung



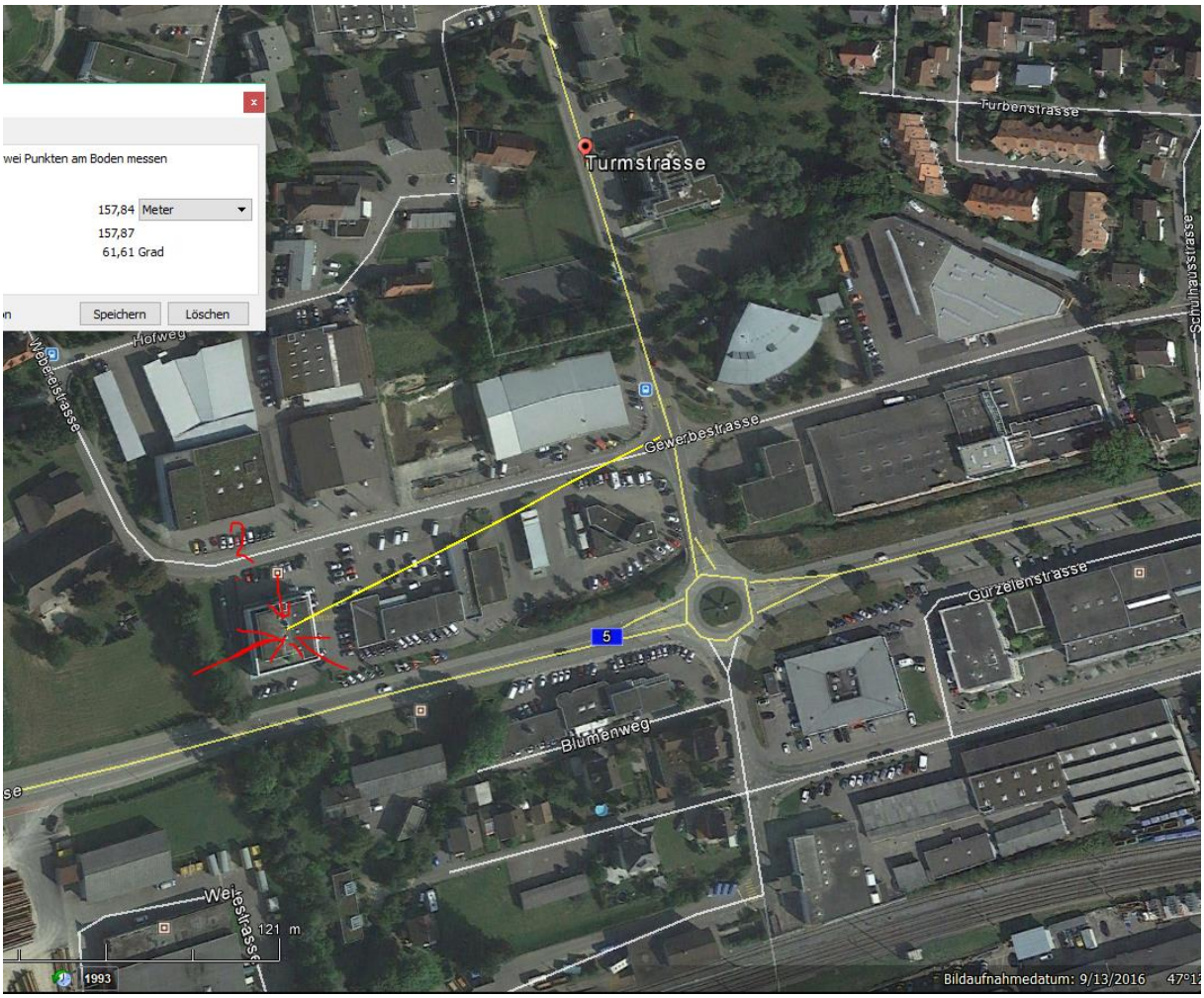
wei Punkten am Boden messen
157,84 Meter
157,87
61,61 Grad
Speichern
Löschen
Turmstrasse
Turbenstrasse
Schulhausstrasse
Hofweg
Webestrasse
Gewerbestrasse
Gurzelenstrasse
5
Blumenweg
Weiesstrasse
121 m
1993
Bildaufnahmedatum: 9/13/2016

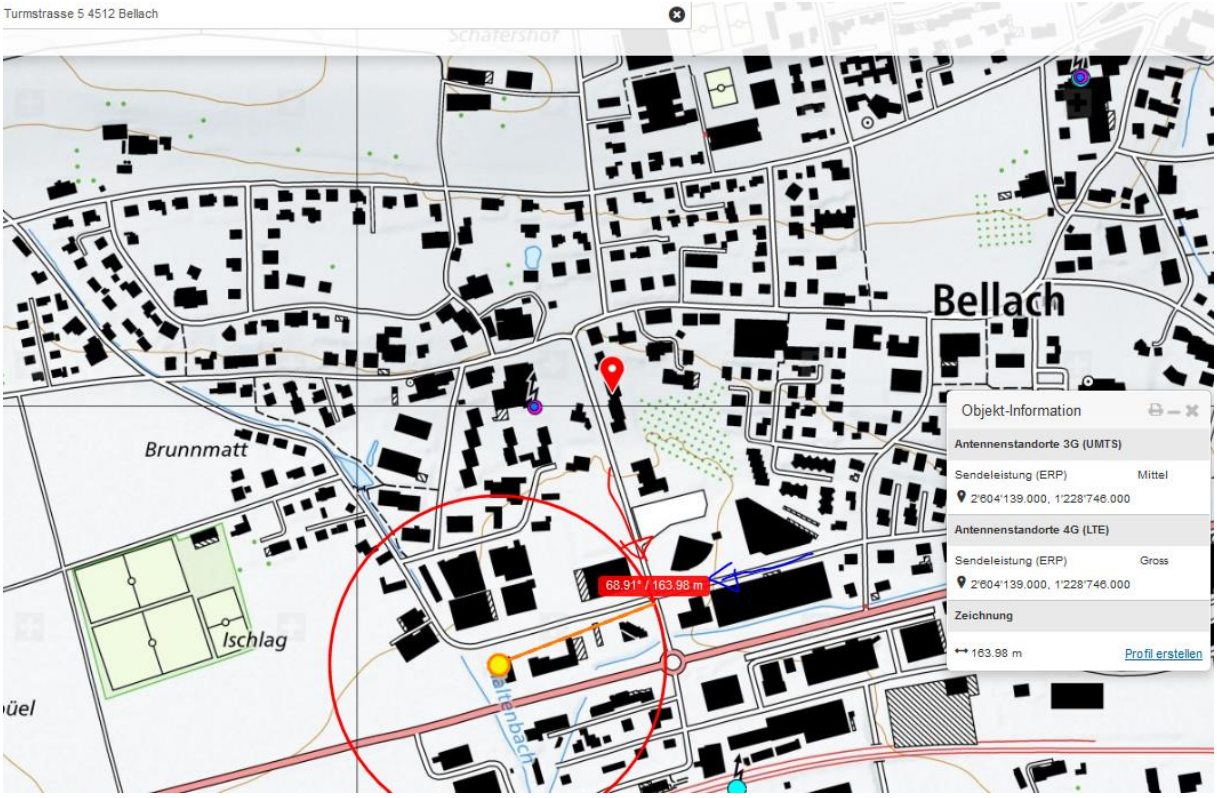
Turmstrasse 5 4512 Bellach
Bellach
Brunnmatt
Ischlag
68.91° / 163.98 m
Objekt-Information
Antennenstandorte 3G (UMTS)
Sendeleistung (ERP) Mittel
2'604'139.000, 1'228'746.000
Antennenstandorte 4G (LTE)
Sendeleistung (ERP) Gross
2'604'139.000, 1'228'746.000
Zeichnung
163.98 m
Profil erstellen

Direkt von hinten 180°, senkrechte Scheibe, und reflektierte Strahlung von vorn vom selben Sender.

Überstrahlt die 3-geschossigen Wohnblöcke in der Senke vor dem Turm

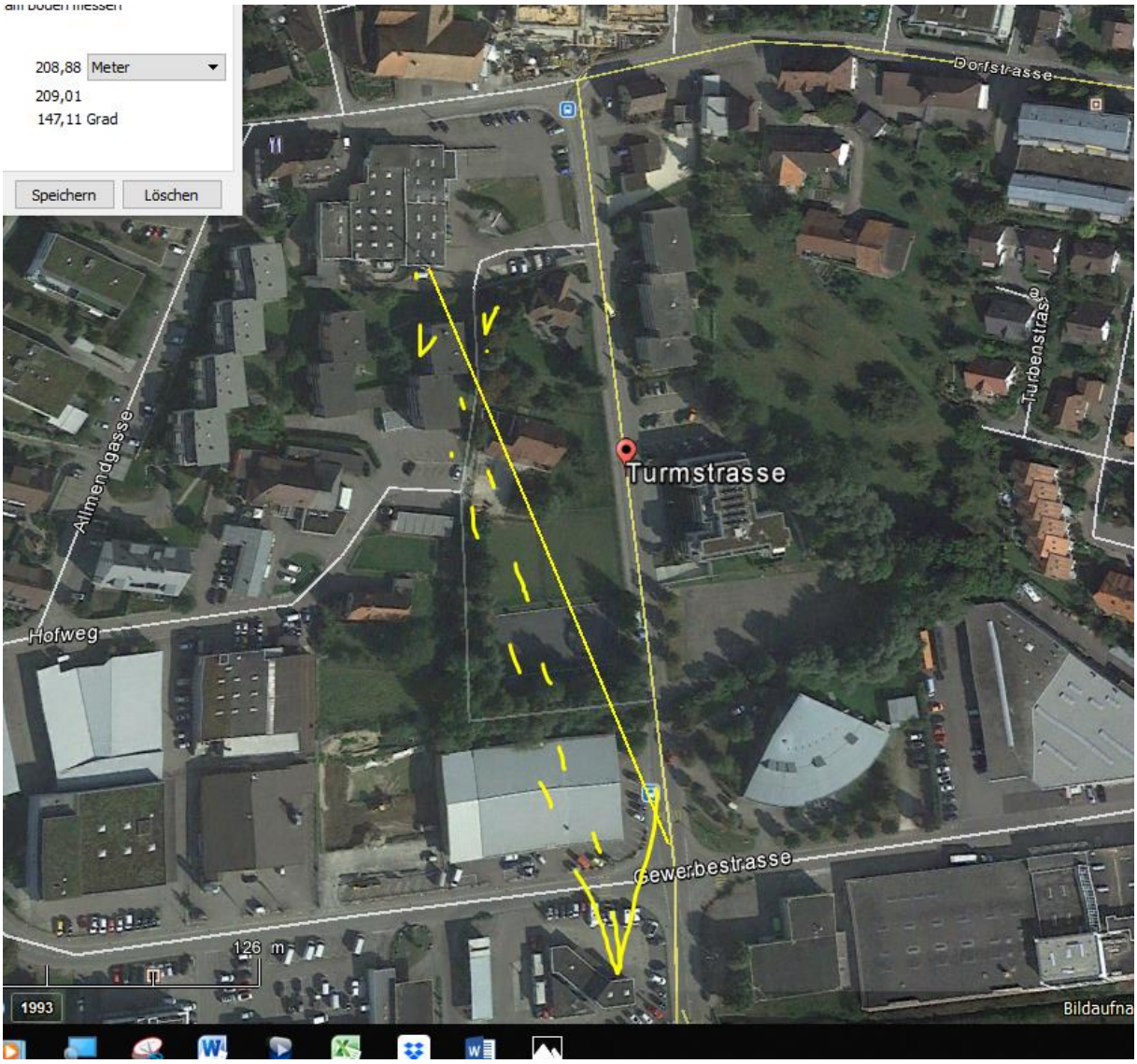
208,88 Meter
209,01
147,11 Grad
Speichern
Löschen
Dorfstrasse
Turbenstrasse
Turmstrasse
Allmendgasse
Hofweg
Gewerbestrasse
126 m
1993
Bildaufna

3x120°
© 2018 Google
© 2018 Google
© 2009 GeoBasis-DE/BKG
Google Ea
Bildaufnahmedatum: 9/2013 47°12'42.26" N 7°29'35.64" O Höhe 473 m sichthöhe

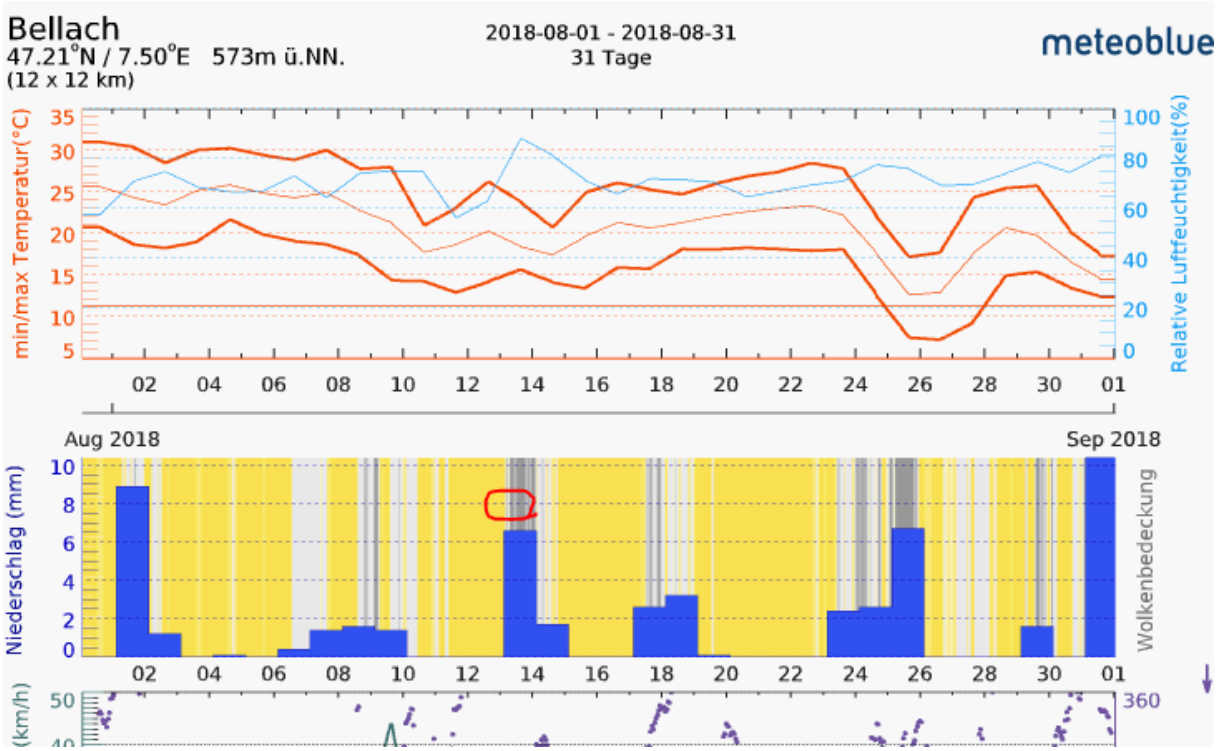

Bild zeigt, dass am Morgen leicht neblig, aber hell und trocken, Regen/Gewitter kam vermutlich am Nachmittag.