Laax: Mehrere Verletzte bei Frontalkollision

20.08.2018

Am Sonntag ist es auf der Hauptstrasse bei Laax zu einer Frontalkollision zweier Personenwagen gekommen. Dabei wurden mehrere Personen verletzt, wovon zwei schwer.

Am Sonntag um 15.50 Uhr fuhr ein 43-Jähriger auf der Oberalpstrasse H19 von Flims in Richtung Ilanz. Gleichzeitig fuhr ein 76-Jähriger in Richtung Flims. Ausgangs einer Linkskurve beim südlichen Dorfanschluss geriet der 43-Jährige auf die Gegenfahrspur, wo die beiden Autos frontal miteinander kollidierten. Dabei wurden der 8-jährige Sohn des 43-Jährigen und die 77-jährige Beifahrerin im anderen Auto schwer verletzt. Der 76-Jährige wurde mittelschwer und der 43-Jährige leicht verletzt.

Arbeiten auf der Unfallstelle
Nebst zwei Rega-Helikoptern, Ambulanzen des Spitals Ilanz und der Rettung Chur standen das Tiefbauamt Graubünden sowie die Gemeindepolizei und die Strassenrettung der Feuerwehr Flims im Einsatz. Um die Frau aus dem Fahrzeug zu bergen, setzte die Feuerwehr Brechwerkzeug ein. Auf Ausweichrouten kam es zu Verkehrsüberlastungen. Die während der Arbeiten auf der Unfallstelle gesperrte Strasse konnte um 17.40 Uhr wieder geöffnet werden. Die Kantonspolizei Graubünden klärt die genauen Umstände des Verkehrsunfalls ab.

https://www.gr.ch/DE/institutionen/verwaltung/djsg/kapo/aktuelles/medien/2018/Seiten/201808201.aspx

Koordinaten 738730 185040

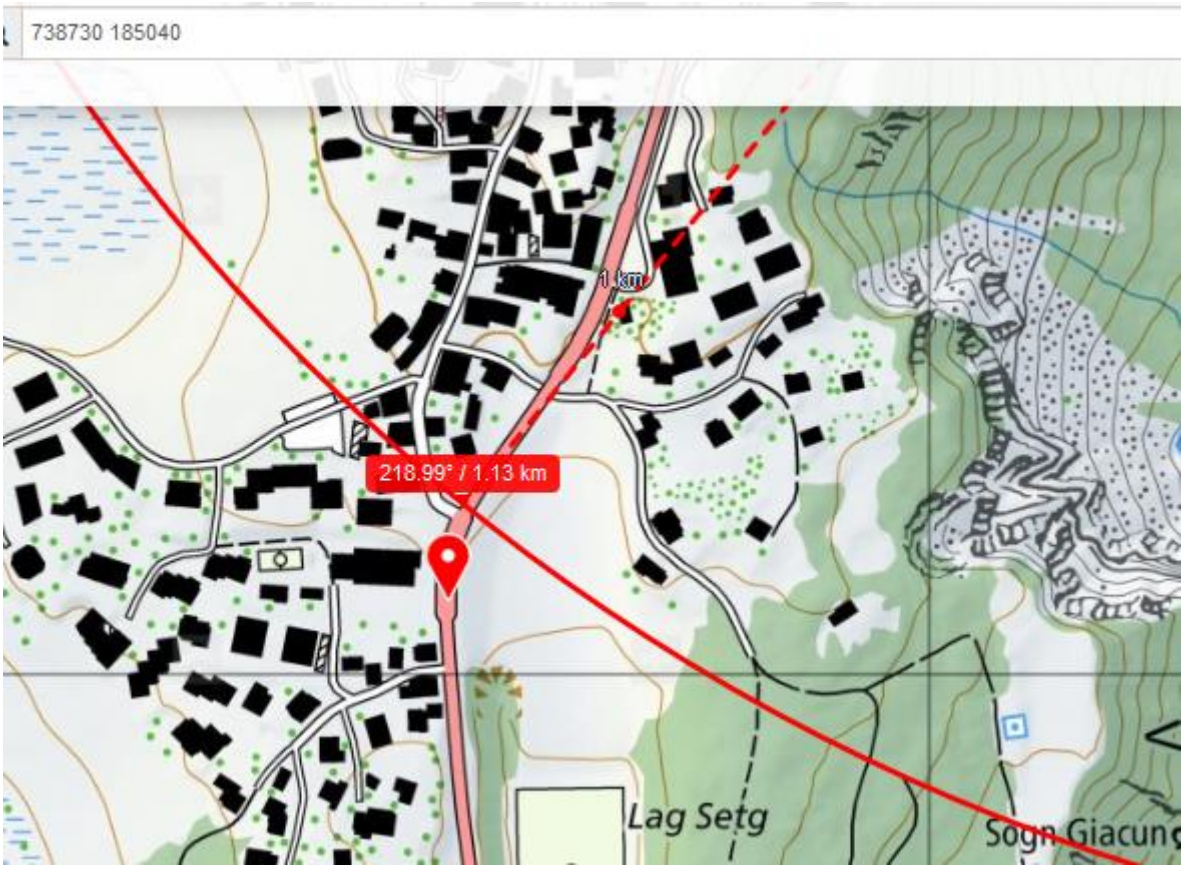

Beginn der Kurve

Fahrzeug des Verunfallten ist ein Stationswagen, Fahrer ist vor dem Hauptstrahl exponiert vor und in der Kurve. Ab der letzten Rechtskurve 1000m bis Kurvenmitte 1150 m gsm, umts, lte „gross“.

7/17/2016
Via Cuttign Pign
Via Runs
Via Selva

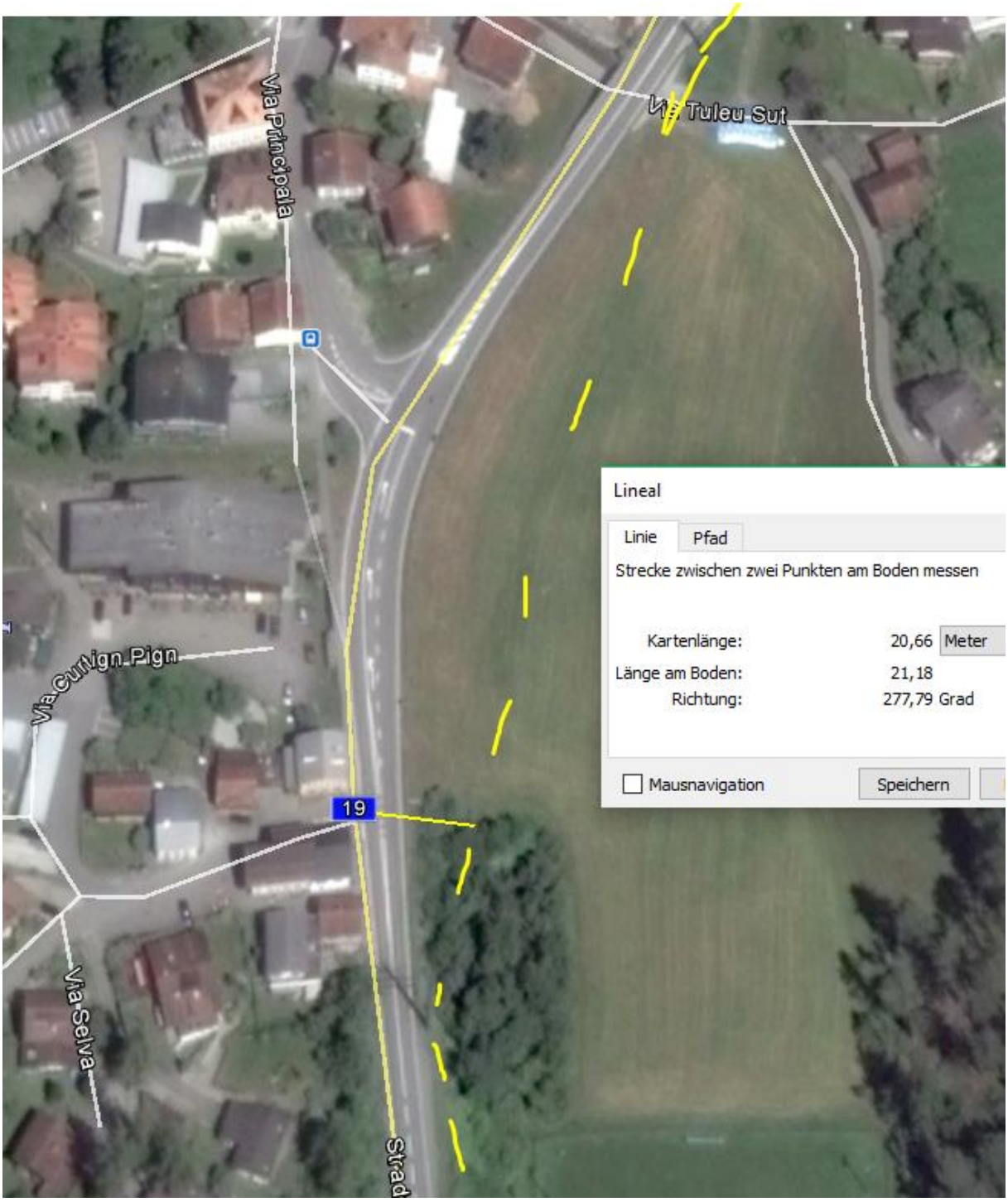
Via Principala
Via Tuleu Sut
Via Curtign Pign
19
Via Selva
Lineal
Linie
Pfad
Strecke zwischen zwei Punkten am Boden messen
Kartenlänge: 20,66 Meter
Länge am Boden: 21,18
Richtung: 277,79 Grad
Mausnavigation
Speichern

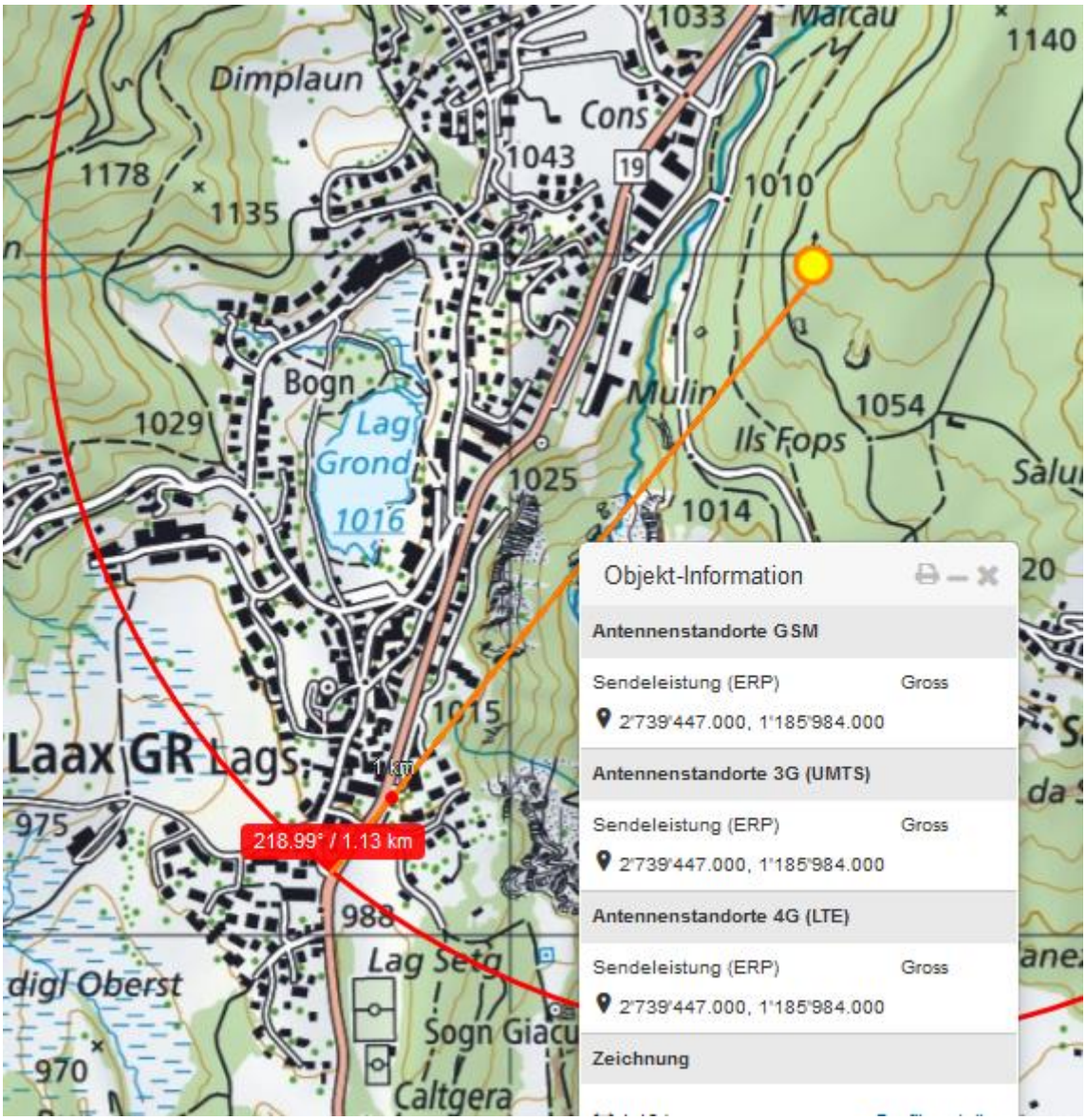
Dimplaun
Cons
1033
Marcau
1140
1043
19
1010
1178
1135
Bogn
Lag
Grond
1016
1029
Mulin
Ils Fops
1054
1025
1014
Salu
1015
Laax GR
Lags
1 km
975
218.99° / 1.13 km
988
Lag Setg
digl Oberst
Sogn Giacu
970
Caltgera
Objekt-Information
Antennenstandorte GSM
Sendeleistung (ERP)
Gross
2'739'447.000, 1'185'984.000
Antennenstandorte 3G (UMTS)
Sendeleistung (ERP)
Gross
2'739'447.000, 1'185'984.000
Antennenstandorte 4G (LTE)
Sendeleistung (ERP)
Gross
2'739'447.000, 1'185'984.000
Zeichnung

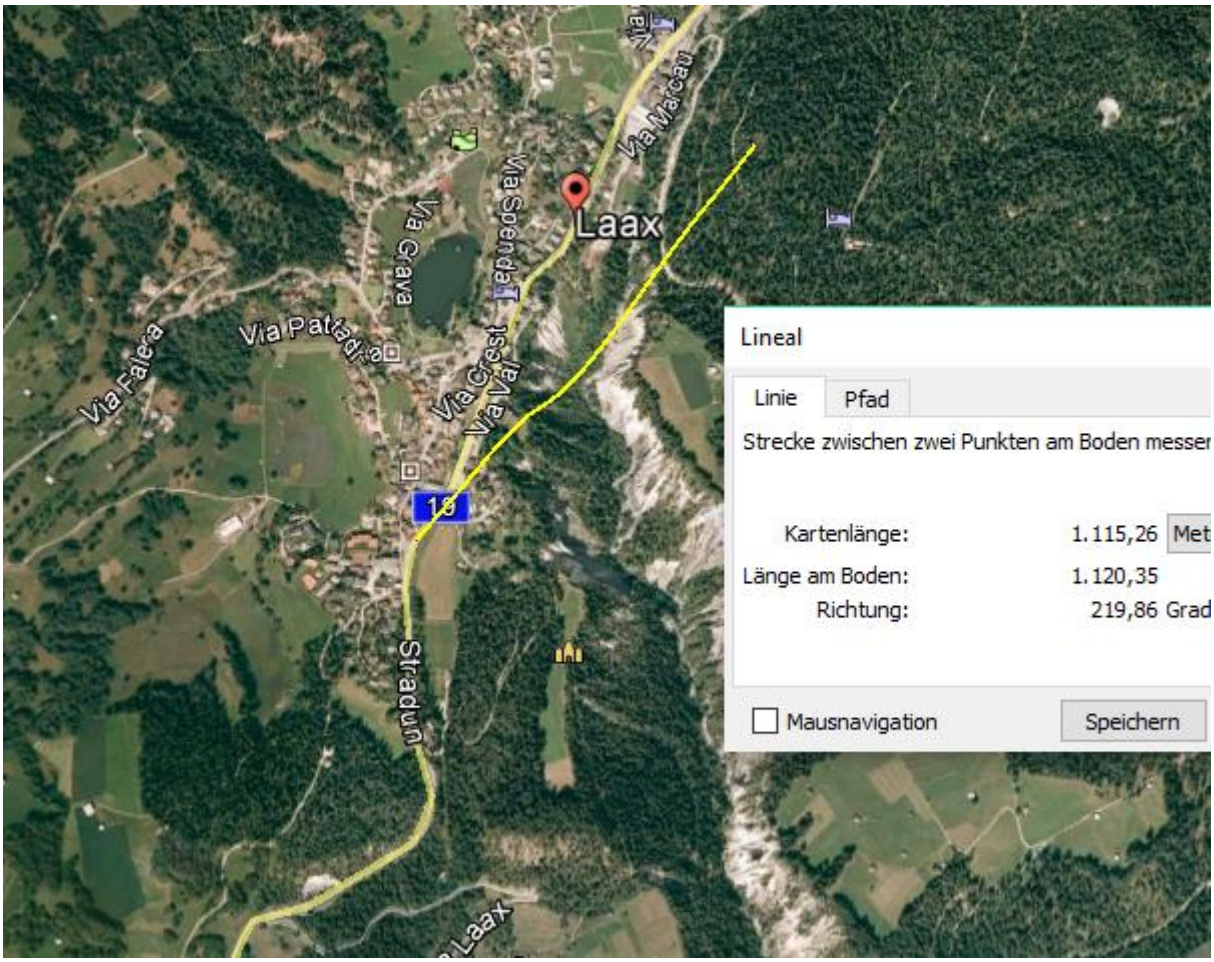
Laax
Via Marcau
Via Spenda
Via Crava
Via Pattadra
Via Falera
Via Crest
Via Val
Stradun
Lineal
Linie
Pfad
Strecke zwischen zwei Punkten am Boden messer
Kartenlänge:
1.115,26
Met
Länge am Boden:
1.120,35
Richtung:
219,86 Grad
Mausnavigation
Speichern