Zuzwil: Selbstunfall mit E-Bike

Am Samstag (08.09.2018), um 15:15 Uhr, ist ein 64-jähriger E-Bike-Fahrer auf der Henauerstrasse mit einem Randstein kollidiert . Dabei verletzte er sich leicht und musste ins Spital gebracht werden.

Der 64-Jährige fuhr auf dem Fahrradweg von Henau Richtung Zuzwil. Auf der Brücke über die Thur fuhr er aus unbekannten Gründen über den Randstein auf die Fahrbahn hinunter. Dadurch erschrak der Mann und versuchte sofort, mit seinem E-Bike wieder auf den Fahrradweg zu gelangen. Aufgrund der Höhe des Randsteines stürzte er bei diesem Vorhaben und verletzte sich dabei. Der Rettungsdienst musste den Mann mit eher leichten Verletzungen ins Spital fahren.

https://www.kapo.sg.ch/news/kapo/2018/09/zuzwil--selbstunfall-mit-e-bike.html

© 2018 Google
2 m

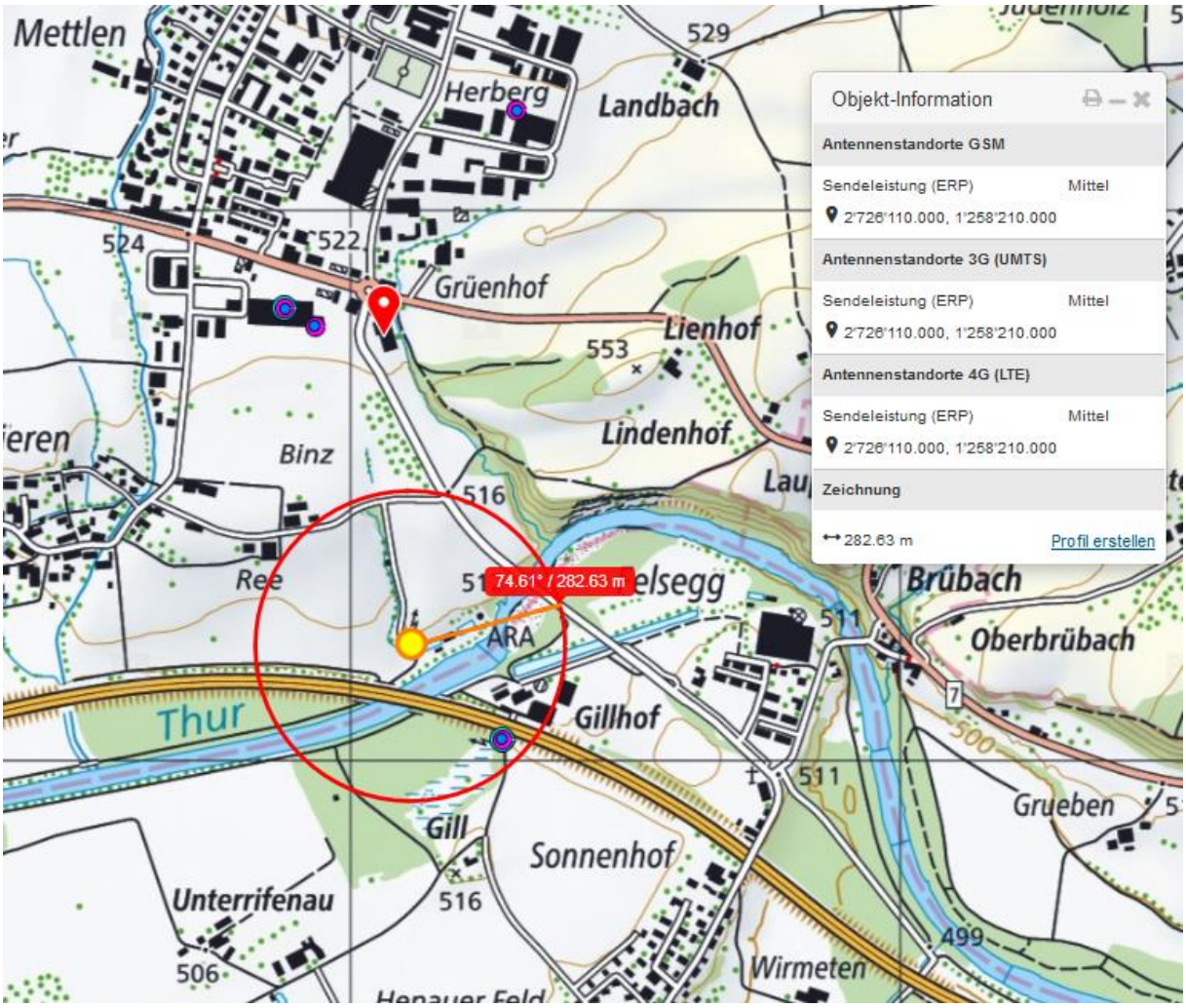
Objekt-Information
Antennenstandorte GSM
Sendeleistung (ERP) Mittel
2'726'110.000, 1'258'210.000
Antennenstandorte 3G (UMTS)
Sendeleistung (ERP) Mittel
2'726'110.000, 1'258'210.000
Antennenstandorte 4G (LTE)
Sendeleistung (ERP) Mittel
2'726'110.000, 1'258'210.000
Zeichnung
282.63 m
Profil erstellen
74.61° / 282.63 m
Mettlen
Herberg
Landbach
529
524
522
Grüenhof
Lienhof
553
Lindenhof
Binz
516
Ree
ARA
Gillhof
Thur
Brübach
Oberbrübach
511
500
Grueben
Gill
Sonnenhof
Unterrifenau
506
499
Wirmeten

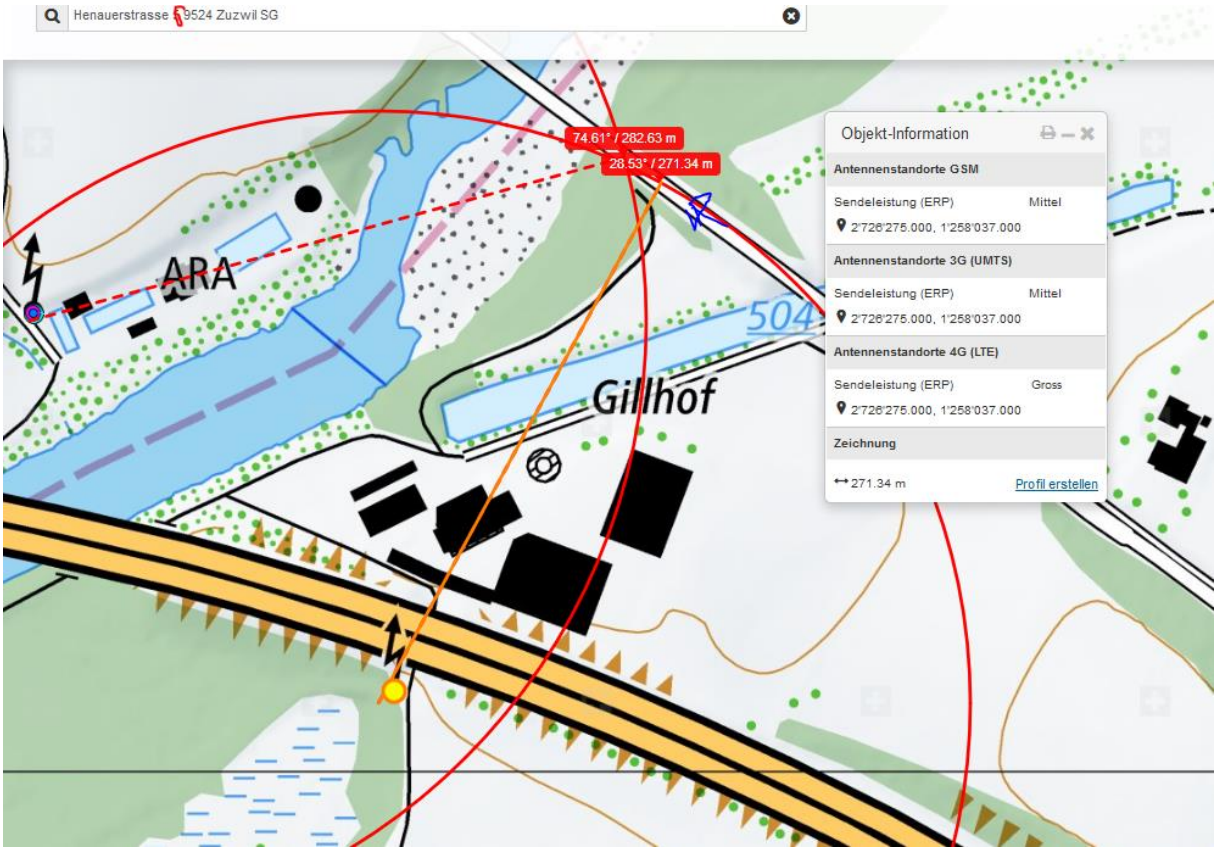

Der Sender bei der ARA hat eine SR 90° zum Brückenkopf

Der Sender an der Autobahn hat eine separate SR 20° zum Brückenkopf

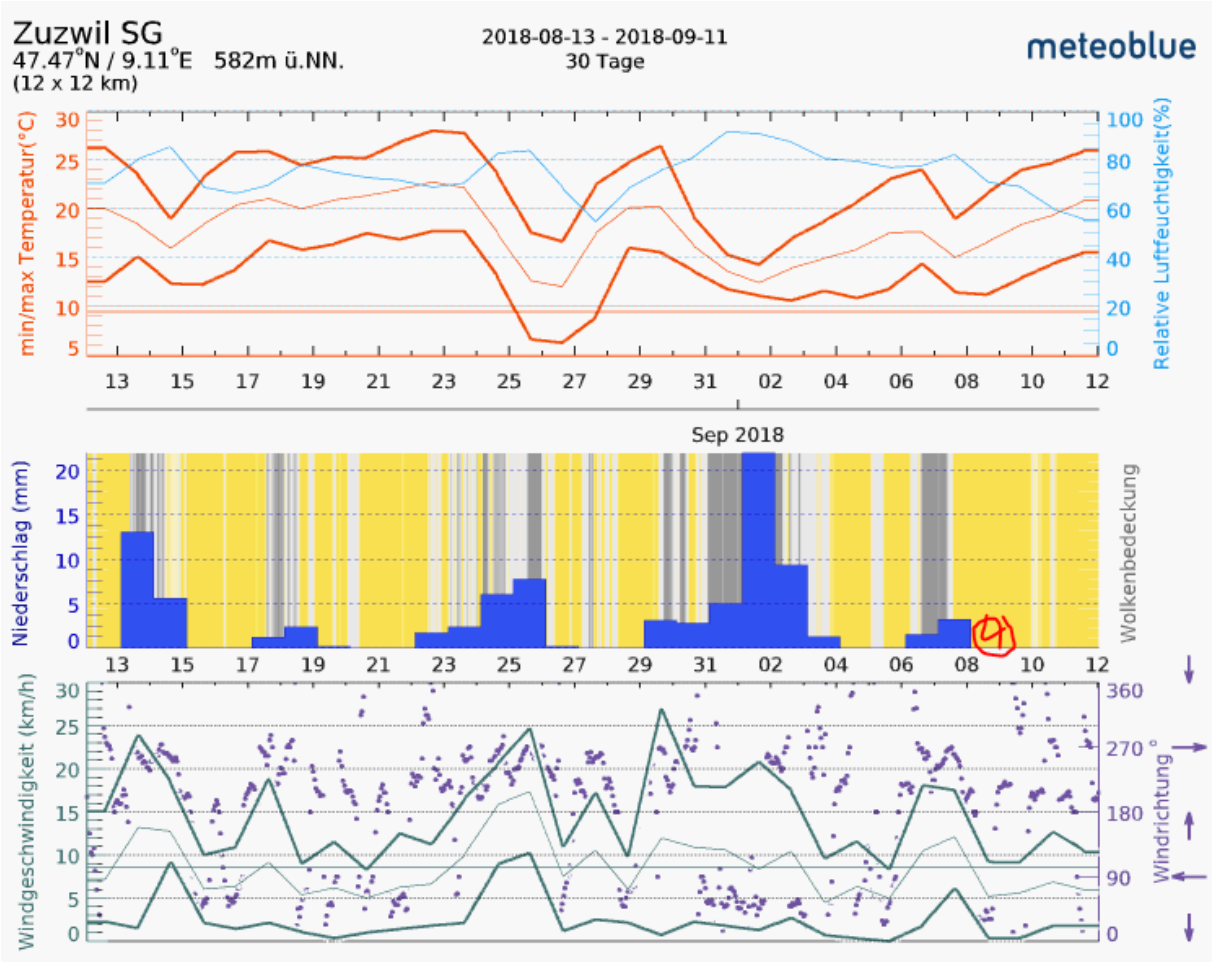
Zuzwil SG
47.47°N / 9.11°E 582m ü.NN.
(12 x 12 km)
2018-08-13 - 2018-09-11
30 Tage
meteoblue
min/max Temperatur(°C)
Relative Luftfeuchtigkeit(%)
Sep 2018
Niederschlag (mm)
Wolkenbedeckung
Windgeschwindigkeit (km/h)
Windrichtung °