Neuhausen am Rheinfall: Zeugenaufruf zu Unfall mit pflichtwidrigem Verhalten

Am Mittwochmorgen (26.09.2018) hat sich an der Rosenbergstrasse, Höhe Engestrasse eine Kollision zwischen einem Auto und einem Motorrad ereignet. Die Motorradlenkerin verletzte sich dabei leicht. Der Unfallverursacher entfernte sich darauf pflichtwidrig von der Unfallstelle. Die Schaffhauser Polizei bittet die Bevölkerung um sachdienliche Hinweise.

Am Mittwochmorgen (26.09.2018), um ca. 07.05 Uhr, fuhr eine Motorradlenkerin auf der Rosenbergstrasse in Richtung Klettgauerstrasse. Auf Höhe Engestrasse wurde das weisse Motorrad seitlich von einem grauen Personenwagen, welcher beim Stoppzeichen links abbog, touchiert. Die Motorradlenkerin konnte dabei einen Sturz vermeiden. Bei der Kollision wurde das Motorrad leicht beschädigt und die Lenkerin am Fuss leicht verletzt. Die Lenkerin oder der Lenker des grauen Personenwagens verliess in der Folge – ohne anzuhalten – pflichtwidrig die Unfallstelle.

Für sachdienliche Hinweise über den Unfallhergang, das unbekannte graue Auto bzw. dessen LenkerIn bitten wir Sie freundlichst, sich bei der Einsatzzentrale der Schaffhauser Polizei - unter der Telefonnummer +41 52 624 24 24 - zu melden.

http://www.shpol.ch/News.84.0.html?&tx_ttnews%5Btt_news%5D=4732&cHash=b4a39fdfd4c192a3c934edc7a41ce7cc

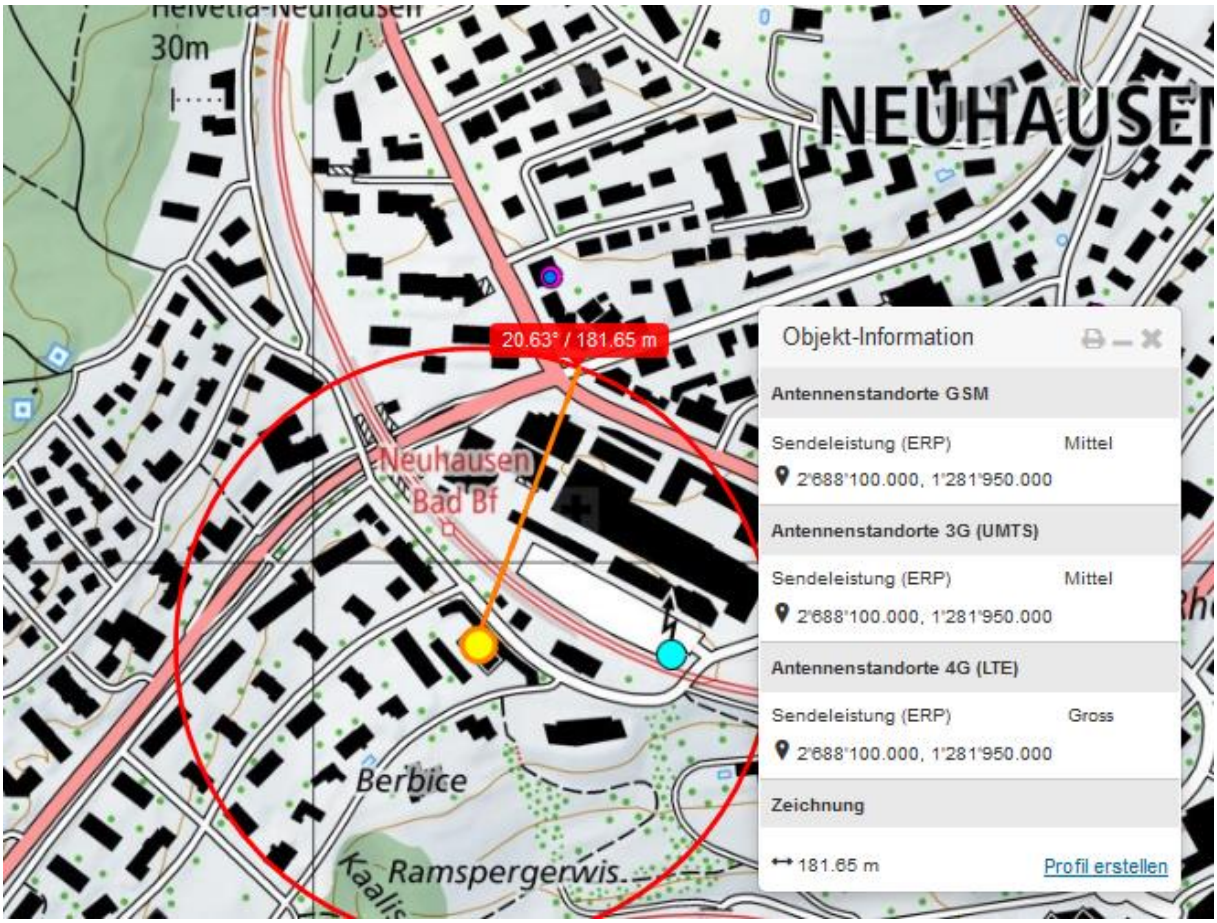

Der Sender frontal ist von der fraglichen Stelle aus dem Fahrzeuginnern zu sehen. Google-kamera ist etwa 60cm über Kopfhöhe positioniert.

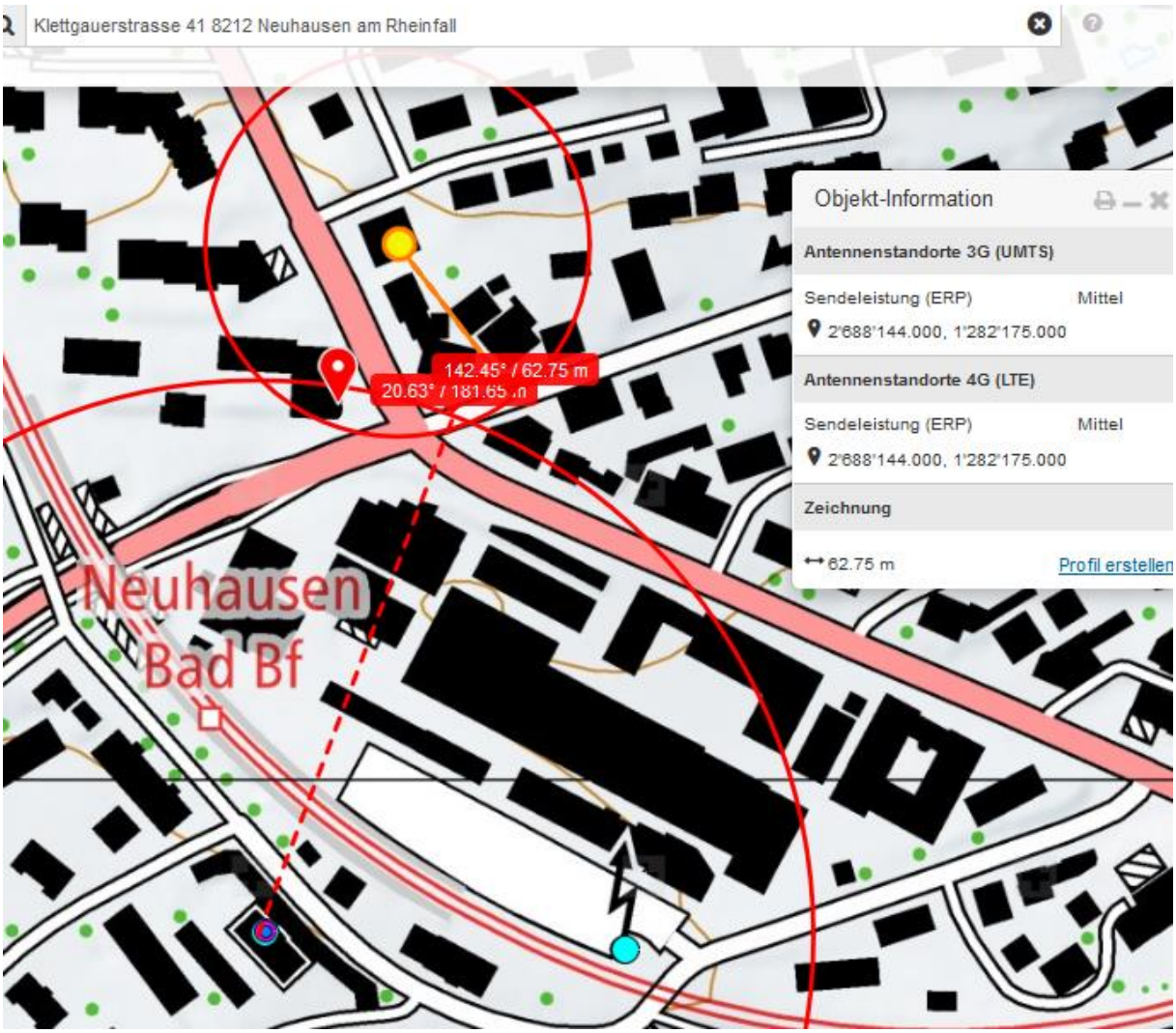
Klettgauerstrasse 41 8212 Neuhausen am Rheinfall
142.45° / 62.75 m
20.63° / 181.65 m
Neuhausen
Bad Bf
Objekt-Information
Antennenstandorte 3G (UMTS)
Sendeleistung (ERP) Mittel
2'688'144.000, 1'282'175.000
Antennenstandorte 4G (LTE)
Sendeleistung (ERP) Mittel
2'688'144.000, 1'282'175.000
Zeichnung
62.75 m
Profil erstellen

Restaurant
Kreuzstraße
Google Ear

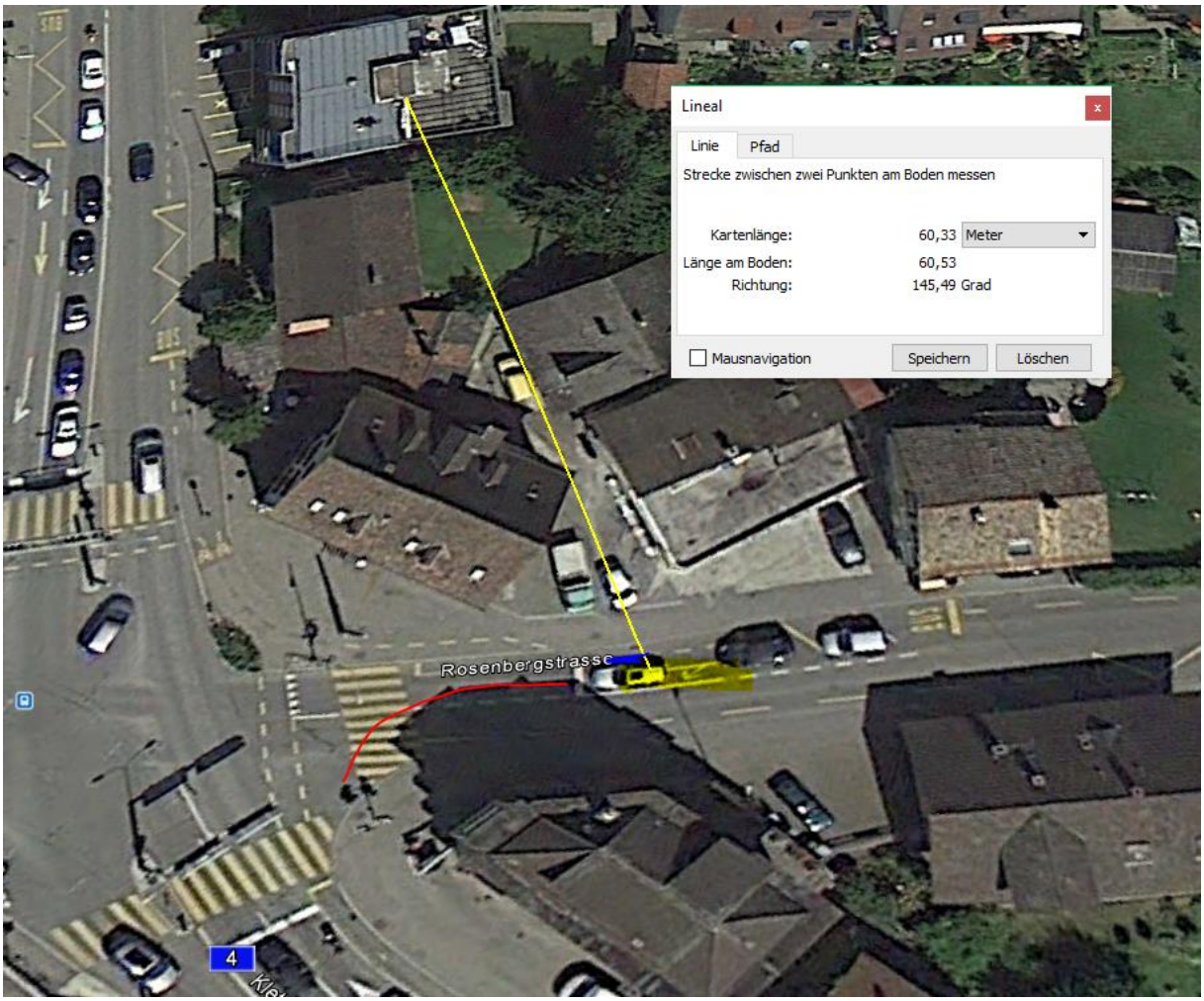
Lineal
Linie
Pfad
Strecke zwischen zwei Punkten am Boden messen
Kartenlänge: 60,33 Meter
Länge am Boden: 60,53
Richtung: 145,49 Grad
Mausnavigation
Speichern
Löschen
Rosenbergstrasse
4

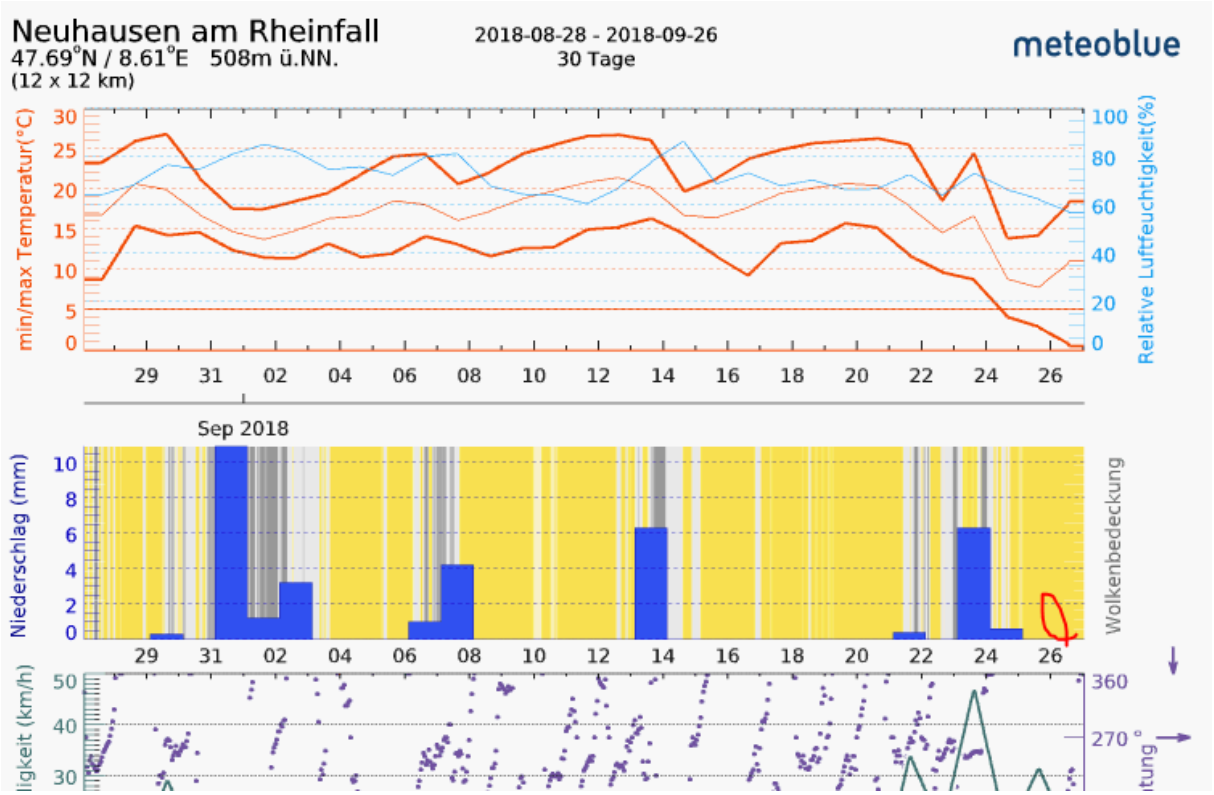
Neuhausen am Rheinfall
47.69°N / 8.61°E 508m ü.NN.
(12 x 12 km)
2018-08-28 - 2018-09-26
30 Tage
meteoblue
min/max Temperatur(°C)
Relative Luftfeuchtigkeit(%)
Sep 2018
Niederschlag (mm)
Wolkenbedeckung