Kollision zwischen Linienbus und Personenwagen

28.09.2018

Am Freitagmorgen, 28. September 2018, kam es an der Zürcherstrasse in Winterthur-Töss zu einer Kollision zwischen einem Stadtbus und einem Personenwagen. Die beiden Insassen des Autos wurden leicht verletzt, es entstand Sachschaden von über 10 000 Franken.

Um 06:40 Uhr fuhr ein Stadtbus auf der Zürcherstrasse stadtauswärts. Gleichzeitig wollte ein 22-jähriger Mazedonier mit seinem Auto, von der Auwiesenstrasse her kommend, rechts in die Zürcherstrasse abbiegen. Dabei kam es aus noch unbekannten Gründen zur Kollision zwischen den beiden Fahrzeugen. Der Lenker des Personenwagens und sein Beifahrer mussten mit leichten Verletzungen vom Rettungsdienst ins Spital gebracht werden. Der Buschauffeur, ein 55-jähriger Schweizer, und die Fahrgäste blieben unverletzt. An den Fahrzeugen entstand Sachschaden von über 10 000 Franken. Die Stadtpolizei Winterthur hat Ermittlungen zur Unfallursache aufgenommen.

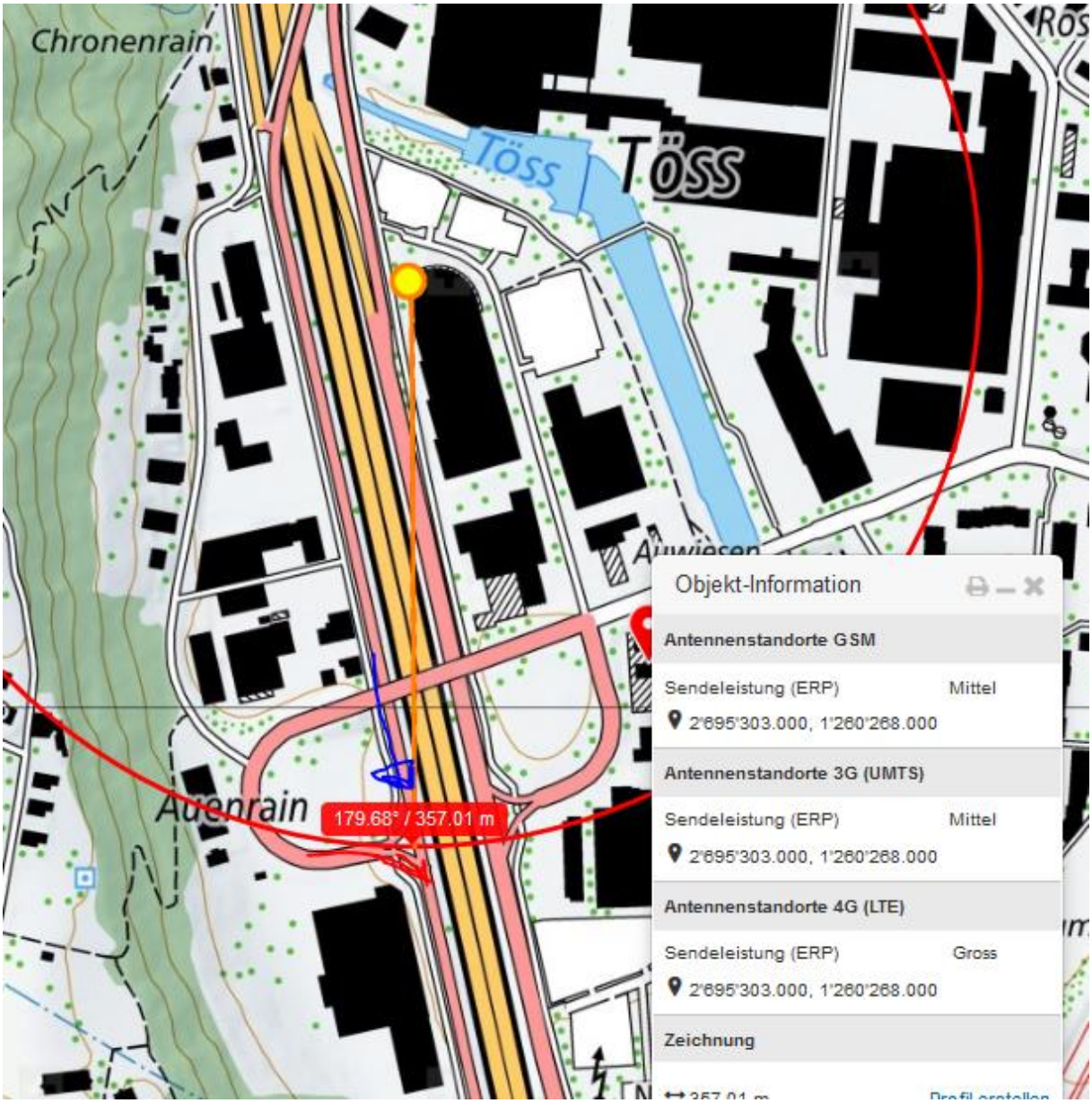
Chronenrain
Töss
Töss
Auwiesen
Auenrain
179.68° / 357.01 m
Objekt-Information
Antennenstandorte GSM
Sendeleistung (ERP) Mittel
2'695'303.000, 1'260'268.000
Antennenstandorte 3G (UMTS)
Sendeleistung (ERP) Mittel
2'695'303.000, 1'260'268.000
Antennenstandorte 4G (LTE)
Sendeleistung (ERP) Gross
2'695'303.000, 1'260'268.000
Zeichnung

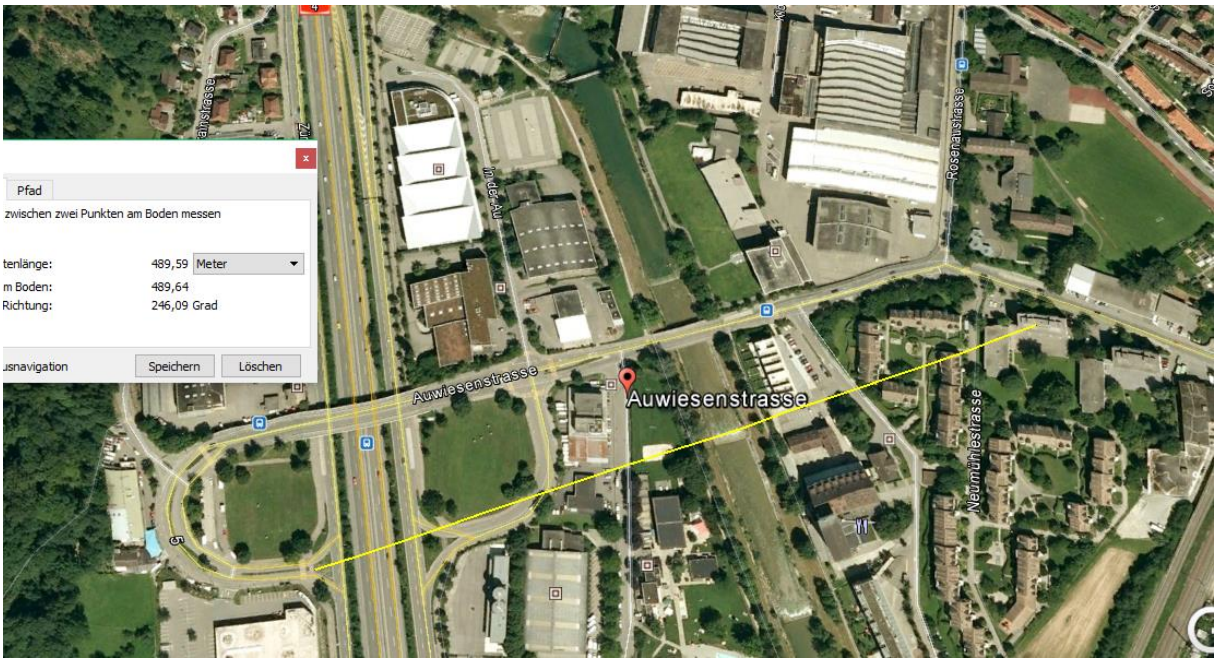

Google-Fahrzeugkamera ist auf ca. 2m Höhe, Fahrerkopf ca. 1.4...1.50, der Sender erreicht die Unfallstelle unter der Brückenkante.

Grosses graues Schild wirkt intermittierend auf die Strahlungsexposition bei Anfahrt.

Töss
Töss
Auwiesen
Auenrain
244.70° / 487.26 m
Bad
Objekt-Information
Antennenstandorte 3G (UMTS)
Sendeleistung (ERP) Mittel
2'695'748.000, 1'260'122.000
Antennenstandorte 4G (LTE)
Sendeleistung (ERP) Gross
2'695'748.000, 1'260'122.000
Zeichnung
487.26 m
Profil erstellen

$

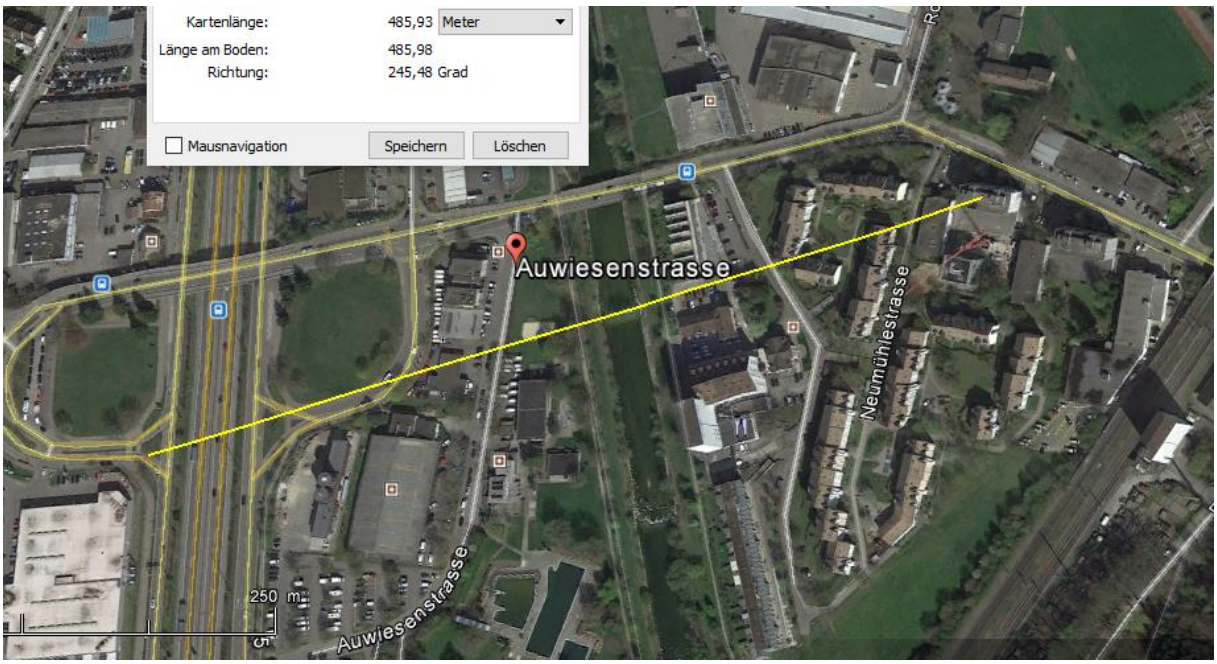
Kartenlänge: 485,93 Meter
Länge am Boden: 485,98
Richtung: 245,48 Grad
Mausnavigation
Speichern
Löschen
Auwiesenstrasse
Neumühlestrasse
250 m
Auwiesenstrasse

Wetter Winterthur

Kanton Zürich, Schweiz, 47.51°N 8.72°O 441m ü.NN

- Vorhersage
  - 7-Tage-Wetter
  - 14-Tage-Wetter
  - Aktuelles Wetter
  - Webcams
  - Meteogramme
  - Multimodel
  - Detail
  - Wetterkarten
  - Wetterkarten (Neu)
- Speziell
- Archiv / Klima
- history+
- Produkte
- Widget
- Neuigkeiten

	Fr	Sa	So	Mo	Di	Mi	Do
	Heute	Morgen	30.9.	1.10.	2.10.	3.10.	4.10.
Max	23 °C	17 °C	22 °C	14 °C	13 °C	14 °C	18 °C
Min	9 °C	8 °C	6 °C	7 °C	3 °C	6 °C	4 °C
Wind	15 km/h	19 km/h	10 km/h	18 km/h	18 km/h	23 km/h	6 km/h
Niederschlag	-	-	-	0-2mm	0-2mm	-	-
Sonne	9h	8h	7h	0h	3h	3h	10h

Freitag

	05⁰⁰	08⁰⁰	11⁰⁰	14⁰⁰	17⁰⁰	20⁰⁰	23⁰⁰
Temperatur (°C)	9°	10°	17°	22°	21°	18°	16°
Gefühlte Temperatur (°C)	6°	8°	16°	23°	21°	17°	12°
Windrichtung	SSW	SSW	WSW	W	NNW	NNO	NO
Windgeschwindigkeit (km/h)	8-14	6-15	7-12	2-6	4-7	7-14	15-20
Niederschlag (mm/3h)	-	-	-	-	-	-	-
Niederschlagswahrscheinlichkeit	0%	0%	0%	0%	0%	0%	10%
Niederschlag stündlich							