Autolenker verstorben

MÜNCHWILEN (kapo) Ein Autolenker kam am Sonntagmittag in Münchwilen ums Leben. Er verunfallte aufgrund einer medizinischen Ursache.

Der 45-jährige Mann fuhr kurz vor 12 Uhr auf der Murgtalstrasse langsam in Richtung Feutschenbach. Gemäss den Erkenntnissen der Kantonspolizei Thurgau verlor er aufgrund einer medizinischen Ursache das Bewusstsein. Sein Fahrzeug geriet rechts über den Strassenrand und kollidierte mit einem Garagentor.

Als die Einsatzkräfte von Kantonspolizei und Sanität Thurgau wenige Minuten später am Unfallort eintrafen, lag der Mann bewusstlos in seinem Fahrzeug. Reanimationsmassnahmen der Rettungskräfte blieben erfolglos.

Am Fahrzeug und an der Garage entstand Sachschaden in noch unbekannter Höhe

GEBÄUDE BÖSNER AG IST FUNKSTANDORT

MITTE DER STRASSE IST STREET-VIEW GESPERRT.

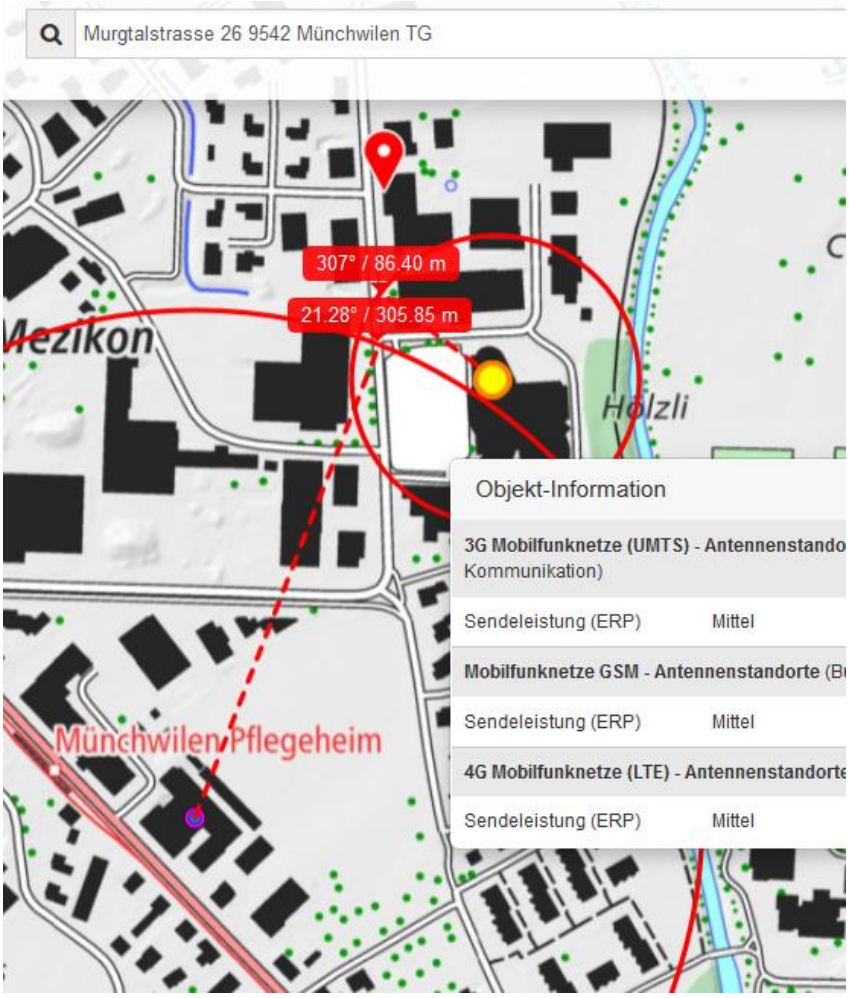

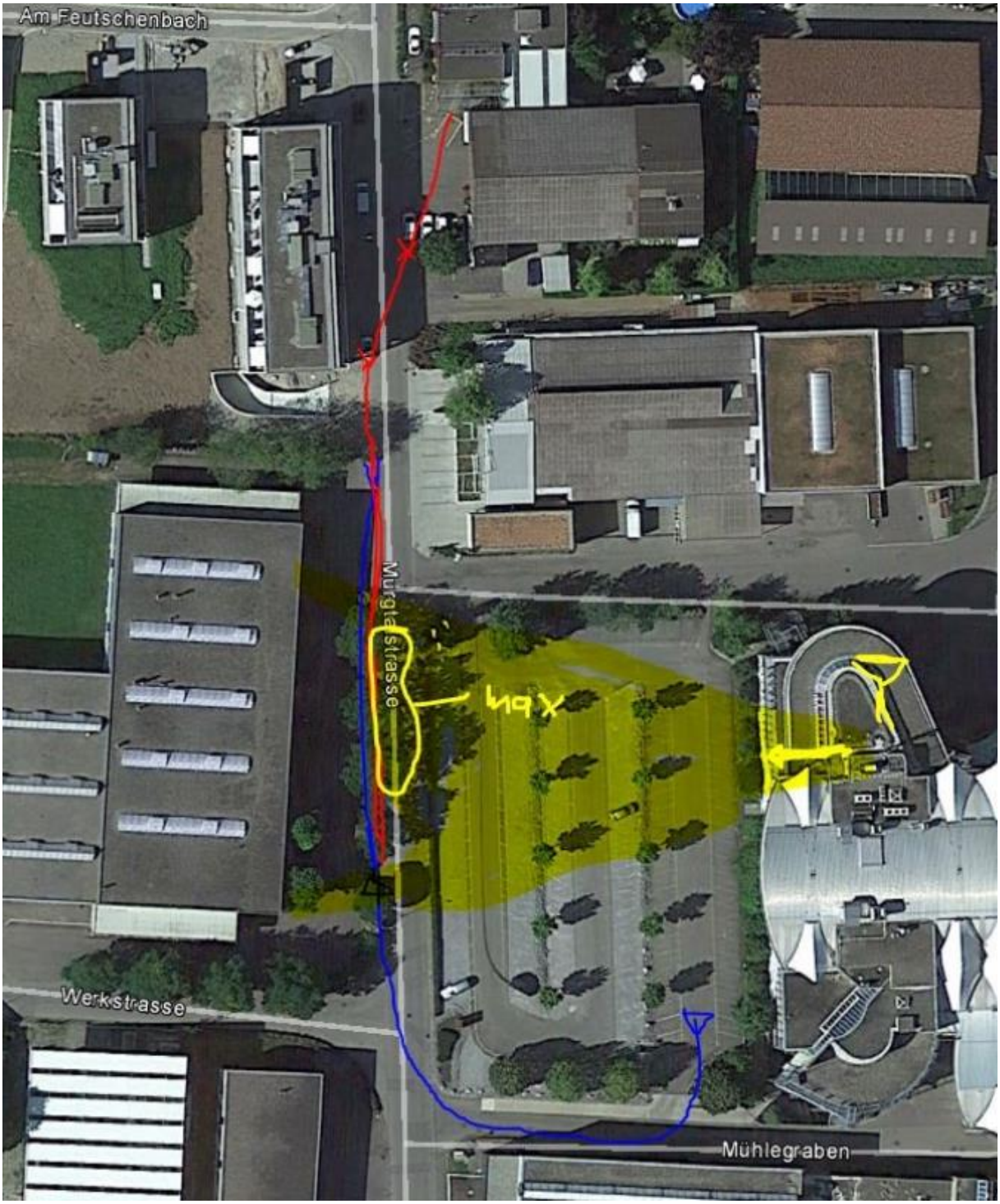
Am Feutschenbach
Murgtalstrasse
Werkstrasse
Mühlegraben
49 x

R SENDER AN DER UNFALSTELLE

DIE BÄUME DER ALLEE SIND DURCH DIE REFLEXION BEEINTRÄCHTIGT.

SENDER AUF GEBÄUDE BÖSNER, SENDE-RICHTUNG 270°, QUER ZUR STRASSE.

GARAGENTOR FUCHS

Murgtalstrasse 20 9542 Münchwilen TG

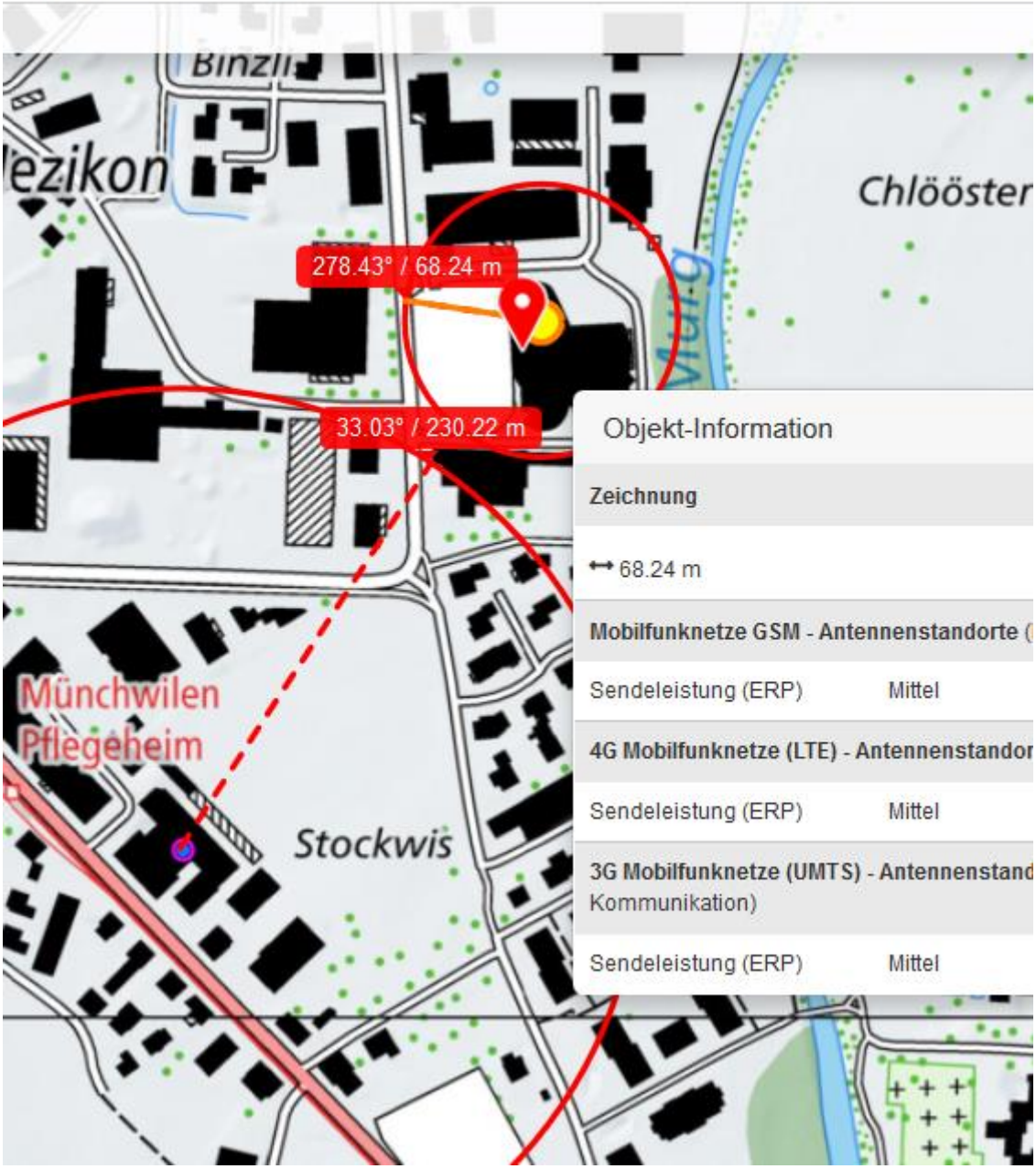

Sender auf Pflegeheim Münchwilen:

31.5.16, 9.35: 071 966 32 14 - Anfrage bei Verena und Josef Fuchs, Inhaber der Pneu-Garage: es war ihr Garagentor. Das Problem war schon weiter vorher, mehr weiss sie nicht oder will nicht sagen. Schriftliche Anfrage gewünscht.

Murgtalstrasse
Street View beenden
24
© 2013 Google
© 2013 Google
© 2009 GeoBasis-DE/BKG
US Dept of State Geographer
Google earth
47°29'02.10" N 8°59'41.96" O Höhe 504 m Sichthöhe 506 m

Murgtalstrasse
Street View beenden
24
© 2013 Google
© 2013 Google
© 2009 GeoBasis-DE/BKG
Google earth

Sender auf Bösner AG: UMTS, GSM, LTE mittel deckt Murgentalstrasse und Industriestrasse ab.



Sender auf Turm beim Pflegeheim: 2 Dienste gsm, umts mittel in beide Richtungen


Frauenfelderstrasse
?
DROPKICK
Teamsport GmbH
ONLINESHOP UNTER
WWW.DROPKICK.CH
WWW.KEEPERSCORNER.C
© 2016 Google
© 2016 Google
© 2009 GeoBasis-DE/BKG
Bildaufnahmedatum: 6/2013 47°28'52.85" N 8°59'33.50" O Höhe

Frauenfelderstrasse
© 2016 Google
© 2016 Google
© 2009 GeoBasis-DE/BKG
US Dept of State Geographer
Bildaufnahmedatum: 6/2013 47°28'52.67" N 8°59'37.33" O Höhe 550

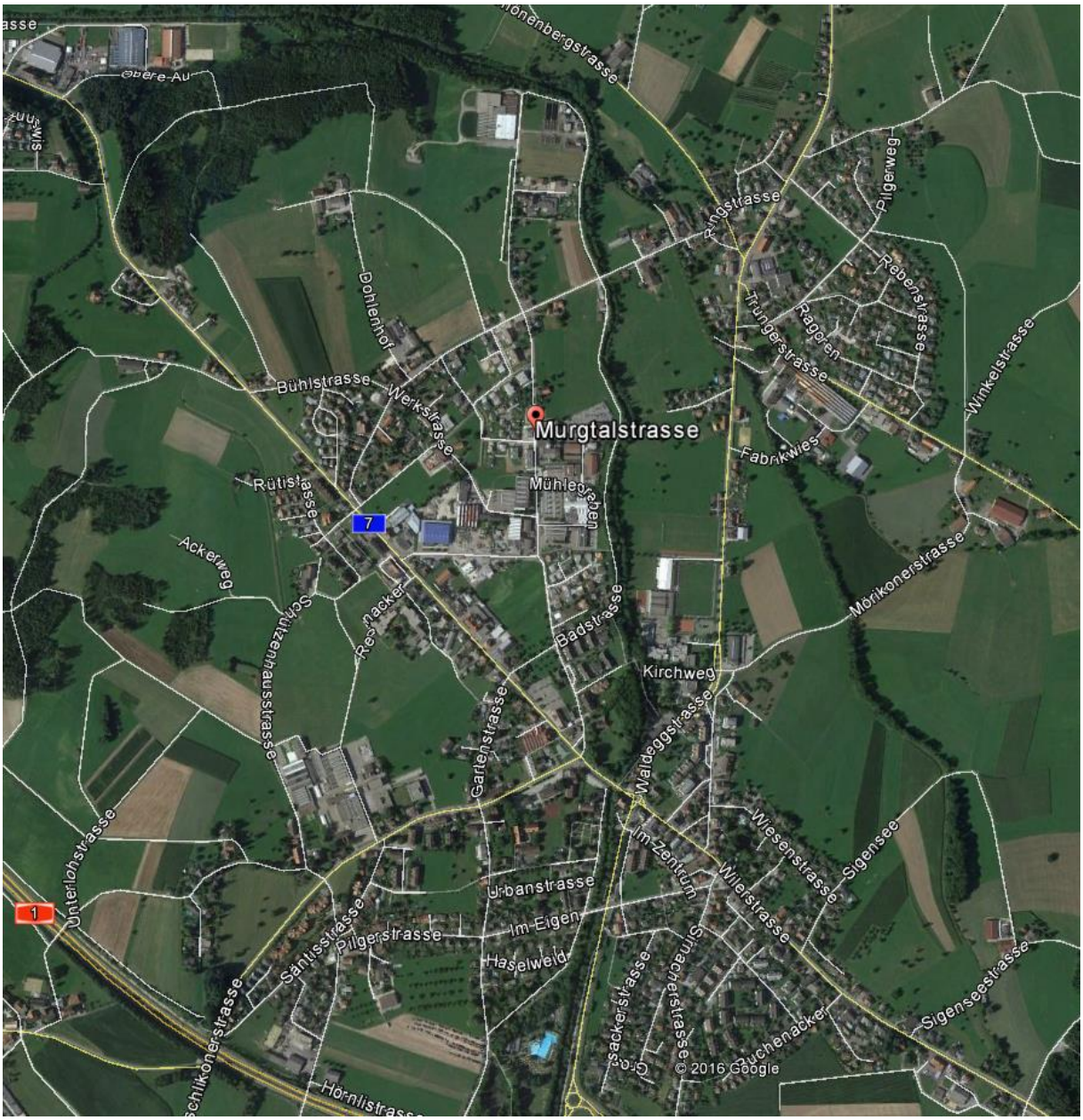
Murgtalstrasse
Bühlstrasse
Werkstrasse
Dohlenhof
Rütistrasse
Ackerweg
Schützenhausstrasse
Rebenstrasse
Pilgerweg
Ringstrasse
Trungerstrasse
Ragoren
Winkelstrasse
Fabrikwies
Mühlegraben
Badstrasse
Kirchweg
Mörikonerstrasse
Waldeggstrasse
Gartenstrasse
Wiesenstrasse
Sigensee
Im Zentrum
Wilerstrasse
Urbanstrasse
Im Eigen
Haselweid
Pilgerstrasse
Säntisstrasse
Unterlohstrasse
Sigenseestrasse
Zuchenacker
Hörnlistrasse
7
1
© 2016 Google