Pontenet (Gemeinde Valbirse) / Zeugenaufruf: Velolenker nach Unfall verstorben

11. Oktober 2018

Am Donnerstag ist in Pontenet (Gemeinde Valbirse) ein Velofahrer bei einem Unfall unter einem Auto eingeklemmt und verletzt worden. Er musste von der Feuerwehr geborgen und mit der Rega ins Spital geflogen werden. Dort erlag er wenig später seinen schweren Verletzungen. Die Kantonspolizei Bern hat die Ermittlungen zum Unfallhergang aufgenommen und sucht Zeugen.

Die Meldung zu einem Unfall in Pontenet (Gemeinde Valbirse) ging bei der Kantonspolizei Bern am Donnerstag, 11. Oktober 2018, um 1520 Uhr, ein. Gemäss aktuellen Erkenntnissen war ein Auto **von Malleray** herkommend auf der Grand Rue in Richtung Reconvilier unterwegs. Im Bereich des Kreisels nahe des Bahnhofs Pontenet kam es in der Folge aus noch zu klärenden Gründen zur Kollision mit einem Velofahrer.

Der Velofahrer wurde beim Unfall unter dem Auto eingeklemmt und schwer verletzt. Er musste zunächst mithilfe Angehöriger der umgehend ausgerückten Feuerwehren CRISM und Moron geborgen und durch ein Ambulanzteam erstversorgt werden. Er wurde schliesslich in kritischem Zustand mit einem Helikopter der Rega ins Spital geflogen. Trotz der Rettungsmassnahmen konnte nicht verhindert werden, dass der 70-Jährige aus dem Kanton Bern wenig später im Spital seinen schweren Verletzungen erlag.

Der Kreisel an der Grand Rue sowie dessen Zufahrtsstrassen mussten während der Dauer der Unfallarbeiten zeitweise gesperrt werden. Eine Umleitung wurde durch die Feuerwehr eingerichtet. Im Einsatz standen neben Polizei, Ambulanz, Rega und Feuerwehr auch Angehörige des Care Teams des Kantons Bern.

Die Kantonspolizei Bern hat die Ermittlungen zum Unfall aufgenommen und sucht Zeugen. Personen, die den Unfall beobachtet haben oder Angaben zu dessen Hergang machen können, werden gebeten, sich zu melden. Hinweise werden auf der Nummer +41 32 344 51 11 entgegengenommen.

Die Regionale Staatsanwaltschaft Berner Jura-Seeland
(jad)

https://www.police.be.ch/police/de/index/medien/medien.meldungNeu.html/police/de/meldungen/police/news/2018/10/20181011_2000_pontenet_communedevalbirseappelatemoinsuncyclistedecedesuiteauna

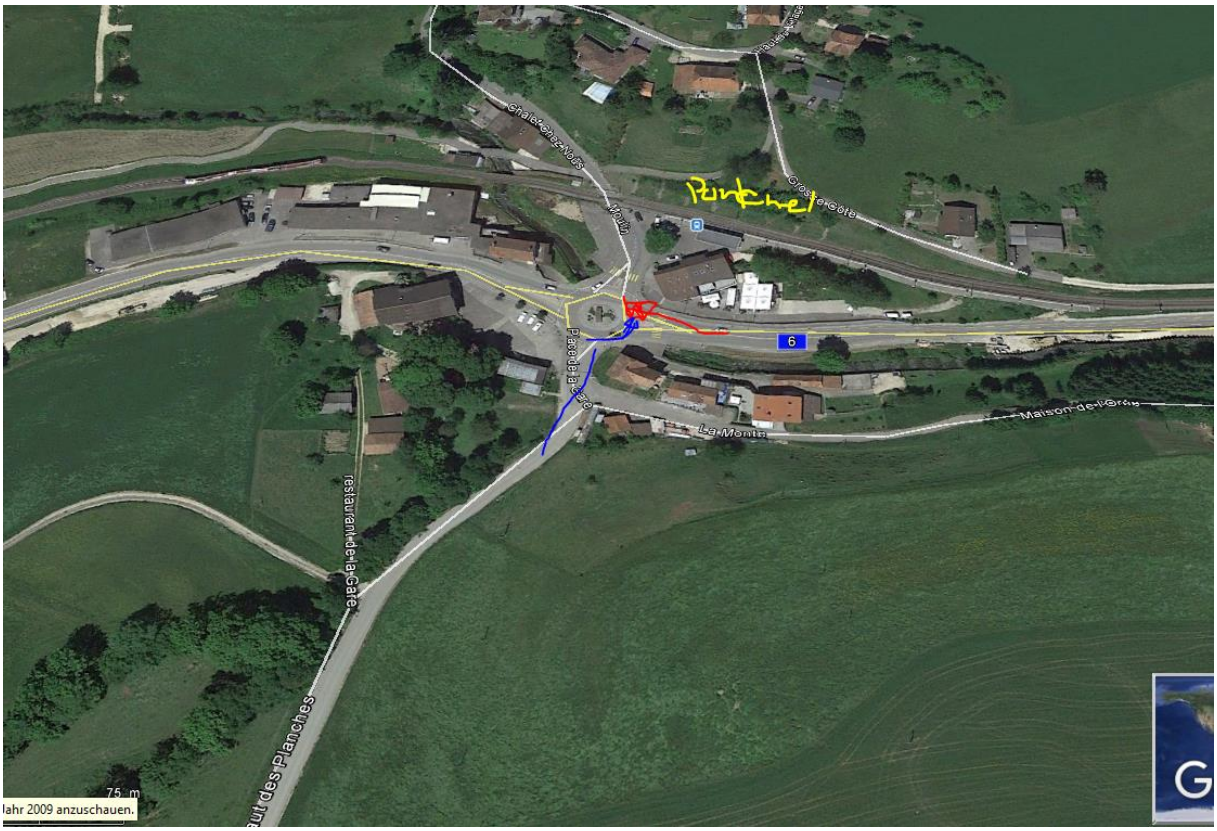

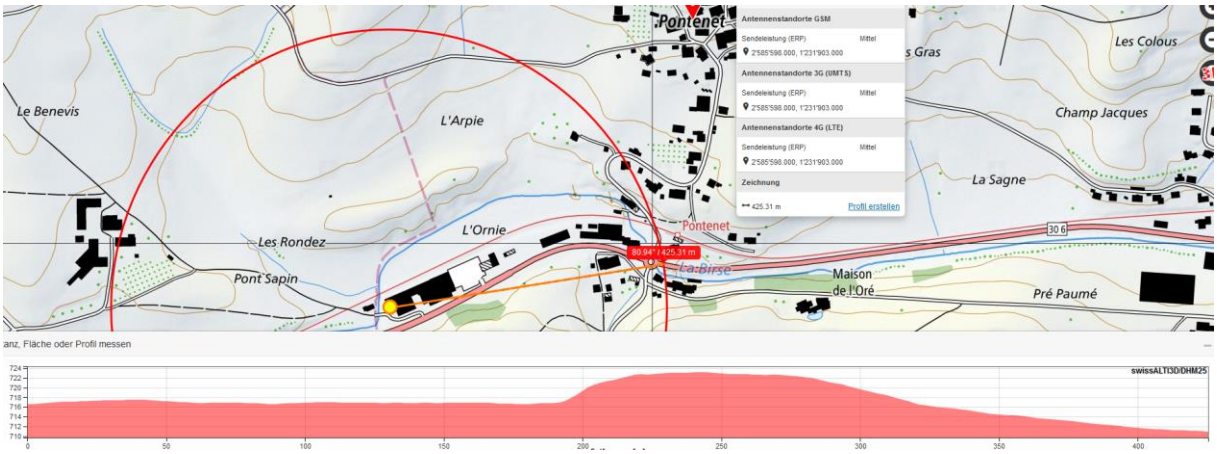

Sender in ca. 20m Höhe von Landi-Lagersilo.

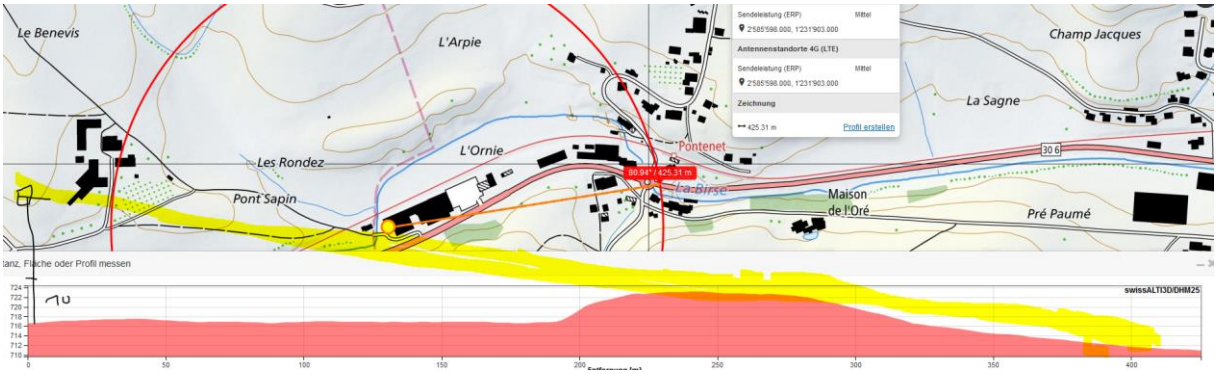

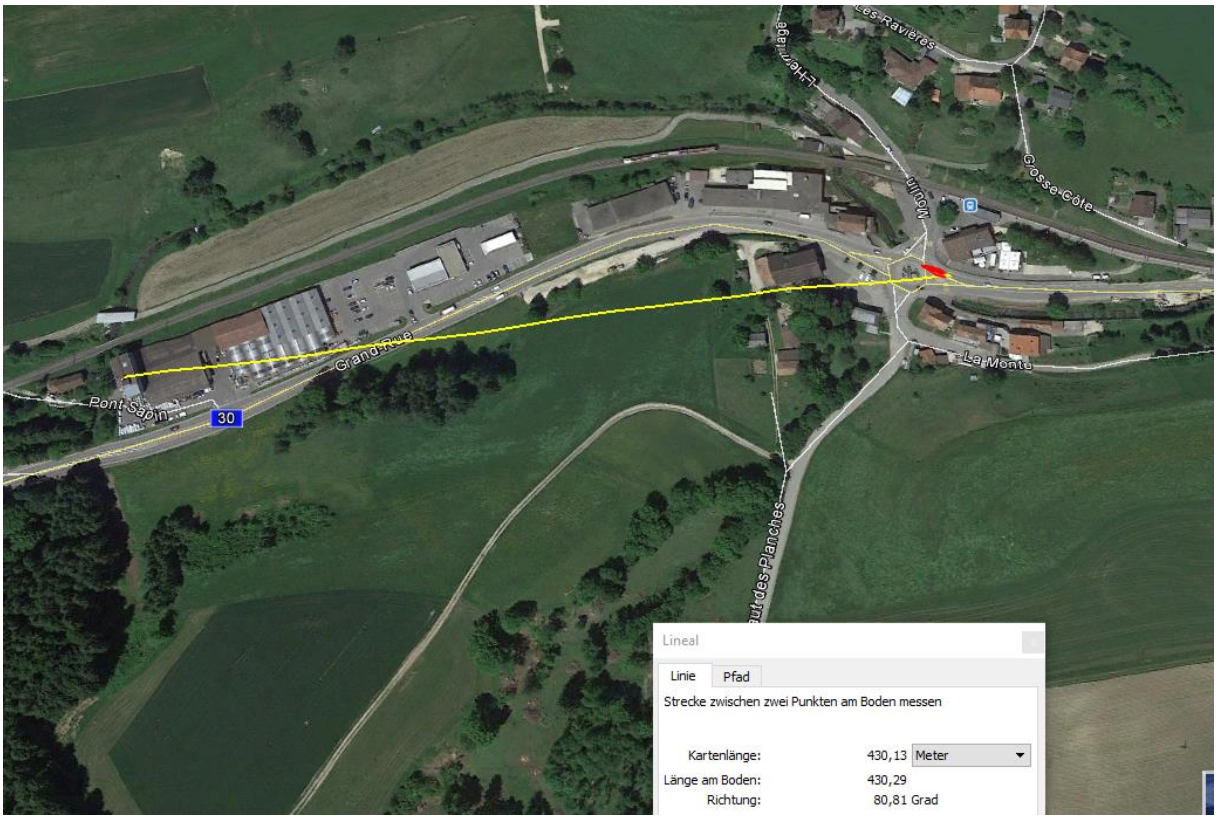
Les Ravières
Grosse Côte
Moulin
Grand-Rue
Pont Sapin
30
La Monte
Lineal
Linie
Pfad
Strecke zwischen zwei Punkten am Boden messen
Kartenlänge: 430,13 Meter
Länge am Boden: 430,29
Richtung: 80,81 Grad

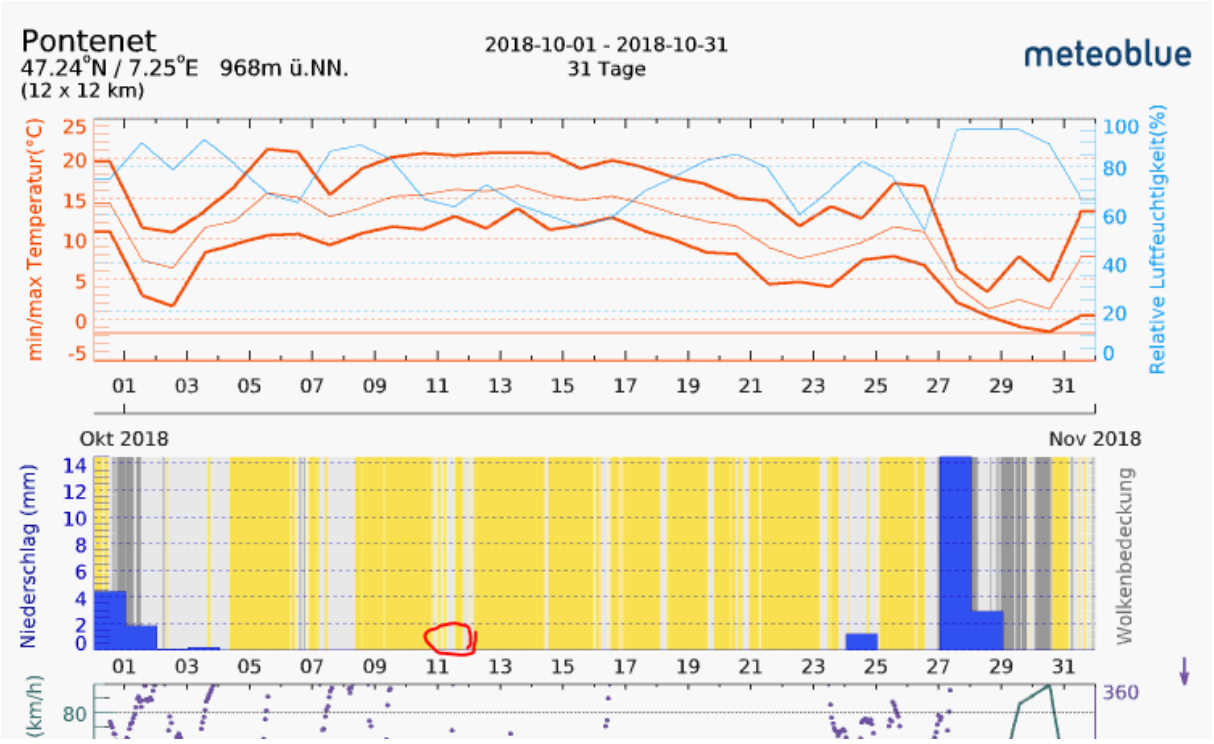
Pontenet
47.24°N / 7.25°E 968m ü.NN.
(12 x 12 km)
2018-10-01 - 2018-10-31
31 Tage
meteoblue
min/max Temperatur(°C)
Relative Luftfeuchtigkeit(%)
Okt 2018
Nov 2018
Niederschlag (mm)
Wolkenbedeckung
(km/h)
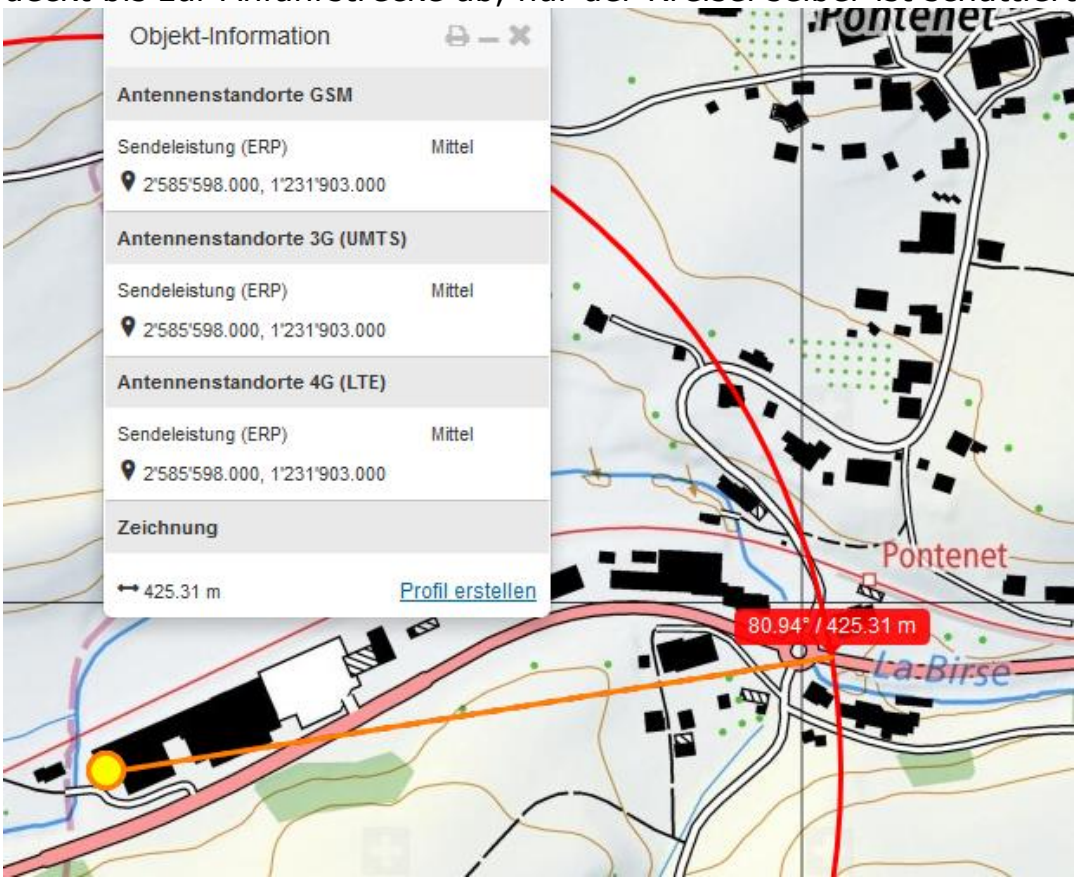
Sender deckt bis zur Anfahrstrecke ab, nur der Kreisel selber ist schattiert.