Susch: Motorrad mit Personenwagen kollidiert

14.10.2018

Am Samstagnachmittag ist es in Susch zu einem Verkehrsunfall zwischen einem Personenwagen und einem Motorrad gekommen. Eine Motorradfahrerin wurde verletzt.

Ein 47-jähriger Personenwagenlenker fuhr gegen 16 Uhr auf der Flüelastrasse H28 von Susch herkommend in Richtung Davos. Bei der Örtlichkeit Chant Sura beabsichtigte dieser einen vor ihm fahrenden Personenwagen zu überholen. Zeitgleich setzte die 55-jährige Motorradlenkerin welche hinter dem 47-Jährigen war, ebenfalls zum Überholen an. Dabei kam es zu einer seitlichen Kollision der beiden Fahrzeuge. Die 55-Jährige kollidierte anschliessend mit einer Schneelatte welche linksseitig der Fahrbahn lag und stürzte zu Boden. Ein Ambulanzteam des Spitals Zernez sowie eine Rega-Crew betreuten die am Rücken und Brustkorb mittelschwer Verletzte notfallmedizinisch. Anschliessend flog die Rega sie ins Kantonsspital Graubünden nach Chur. Der genaue Unfallhergang wird untersucht.

Endlage des Motorradeshttps://www.gr.ch/DE/institutionen/verwaltung/djsg/kapo/aktuelles/medien/2018/Seiten/201810141.aspx

1 m
Problem melden
© 2018 Google
46°44'37.02" N 9°58'42.58" O Höhe


1 m
Problem melden
© 2018 Google
Google Earth
46°44'37.46" N 9°58'43.61" O Höhe 2190 m Sichthöhe 2.19 km

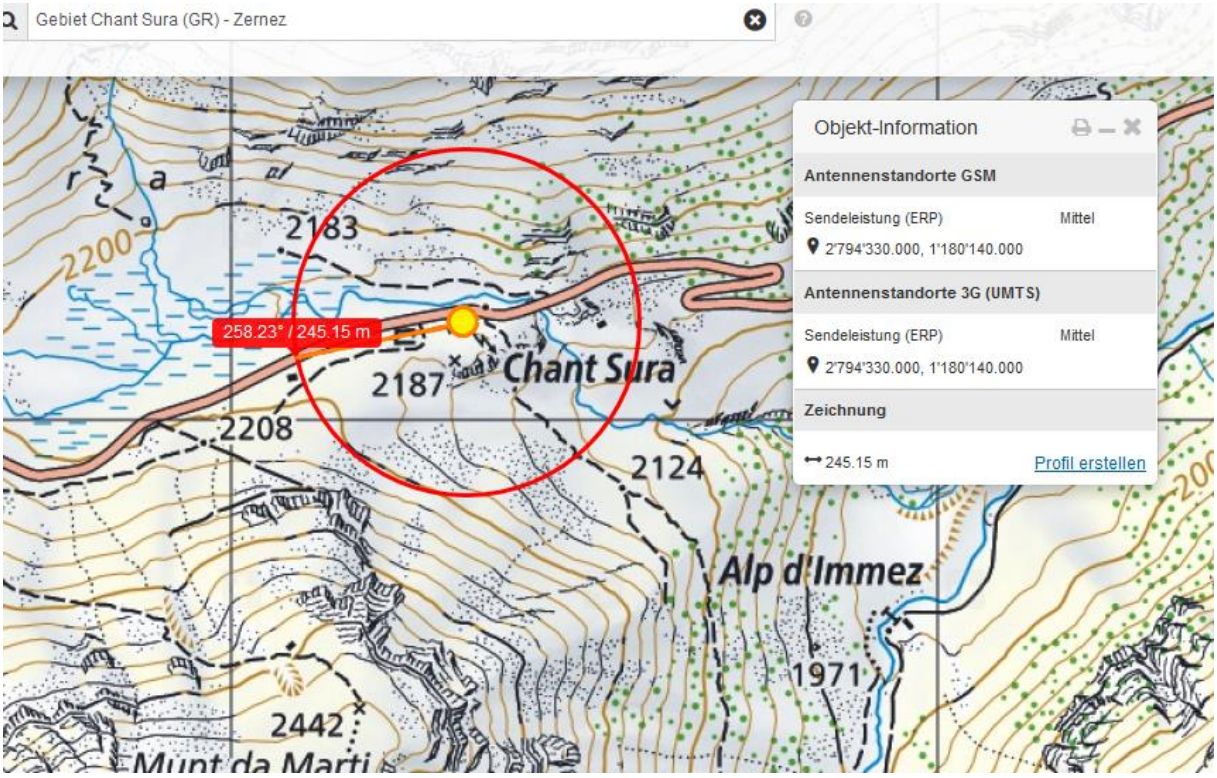
Gebiet Chant Sura (GR) - Zernez
Objekt-Information
Antennenstandorte GSM
Sendeleistung (ERP)
Mittel
2'794'330.000, 1'180'140.000
Antennenstandorte 3G (UMTS)
Sendeleistung (ERP)
Mittel
2'794'330.000, 1'180'140.000
Zeichnung
245.15 m
Profil erstellen
258.23° / 245.15 m
Chant Sura
Alp d'Immez
2183
2187
2208
2124
1971
2442
2200

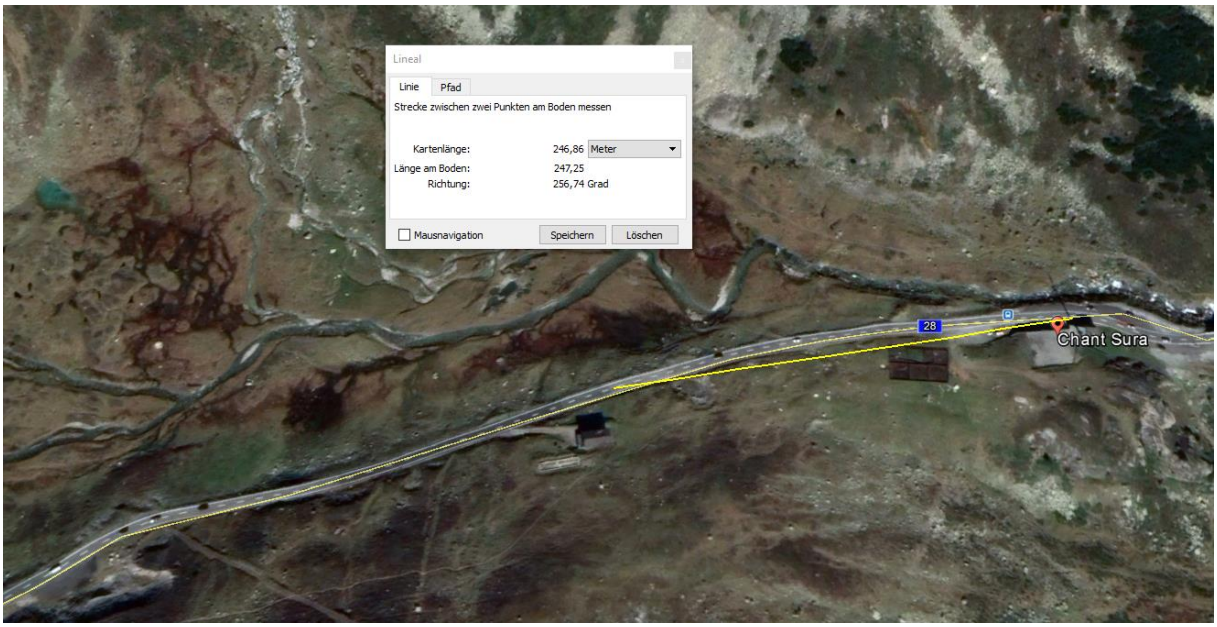
Lineal
Linie
Pfad
Strecke zwischen zwei Punkten am Boden messen
Kartenlänge: 246,86 Meter
Länge am Boden: 247,25
Richtung: 256,74 Grad
Mausnavigation
Speichern
Löschen
28
Chant Sura

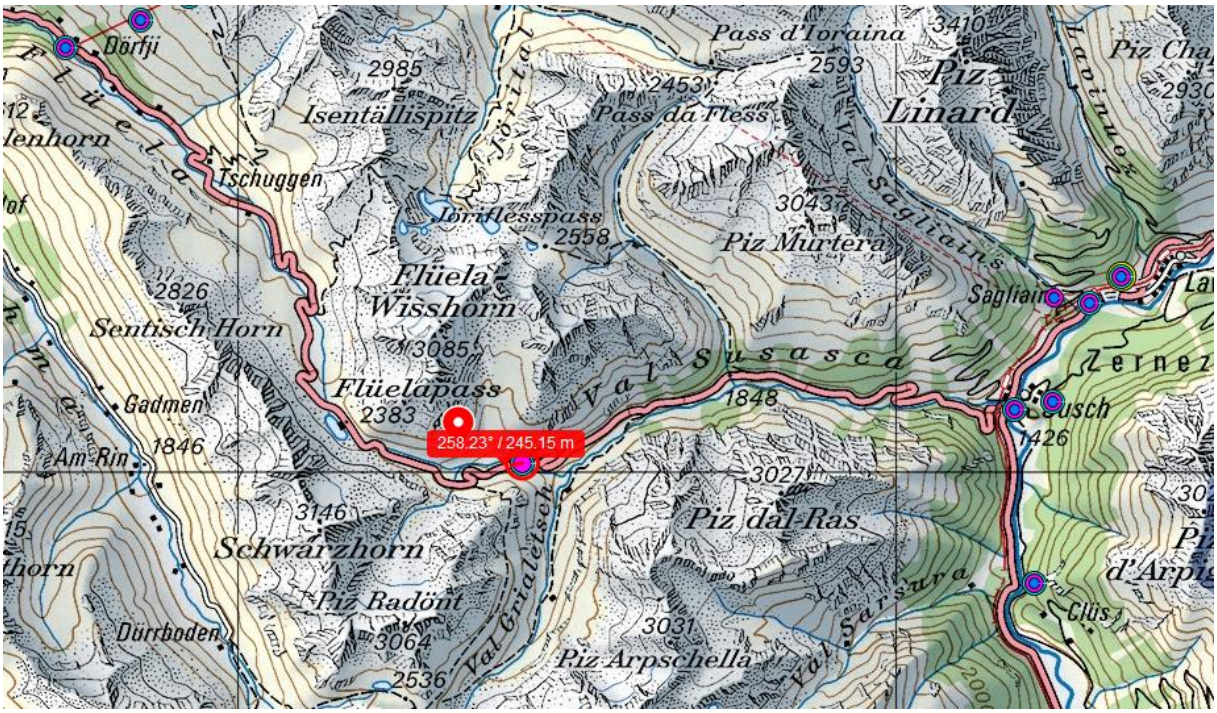

Dörfji
Flüela
Tschuggen
Isentällispitz
2985
Jöritalt
Pass d'Ioraina
3410
2593
Piz Linard
Piz Cha
2930
2453
Pass da Fless
Val Sagliains
Jöriflesspass
2558
3043
Piz Murtera
Flüela Wisshorn
3085
2826
Sentisch Horn
Sagliain
Zernez
Val Susasca
Flüelapass
2383
1848
Gadmen
Am-Rin
1846
258.23° / 245.15 m
1426
3027
Piz dal-Ras
3146
Schwarzhorn
Piz Radönt
3064
Val Grialetsch
Val Sarsura
Clüs
Dürrboden
3031
Piz Arpschella
2536