Unfall in Mumpf AG – Autolenker kracht in Schallschutzwand

Ein 40-Jähriger verursachte heute Morgen einen Selbstunfall. Der Autofahrer wurde mit einem Helikopter ins Spital gebracht. Als Unfallursache steht ein medizinisches Problem im Vordergrund.

Mit einem BMW fuhr der 40-jährige am Dienstag, 16. Oktober 2018, um 5.30 Uhr, auf der Hauptstrasse in Mumpf in Richtung Möhlin. Er geriet rechts von der Fahrbahn, kollidierte daraufhin mit einem Randleitpfosten, einem Kandelaber und schliesslich mit der Schallschutzwand. Anschliessend blieb das Auto stehen.

Die Ersthelfer konnten den Fahrer aus dem Fahrzeug bergen. Ein Rettungshelikopter brachte ihn ins Spital.

Der entstandene Sachschaden wird auf insgesamt zirka 15’000 Franken geschätzt.

Als Unfallursache steht ein medizinisches Problem im Vordergrund. Die Staatsanwaltschaft Rheinfelden-Laufenburg eröffnete eine Untersuchung und ordnete beim Lenker eine Blut- und Urinprobe an.

Kapo AG

https://www.ag.ch/de/weiteres/aktuelles/medienportal/medienmitteilung_kapo/medienmitteilungen_kapo/medienmitteilungen_kapo_details_109127.jsp

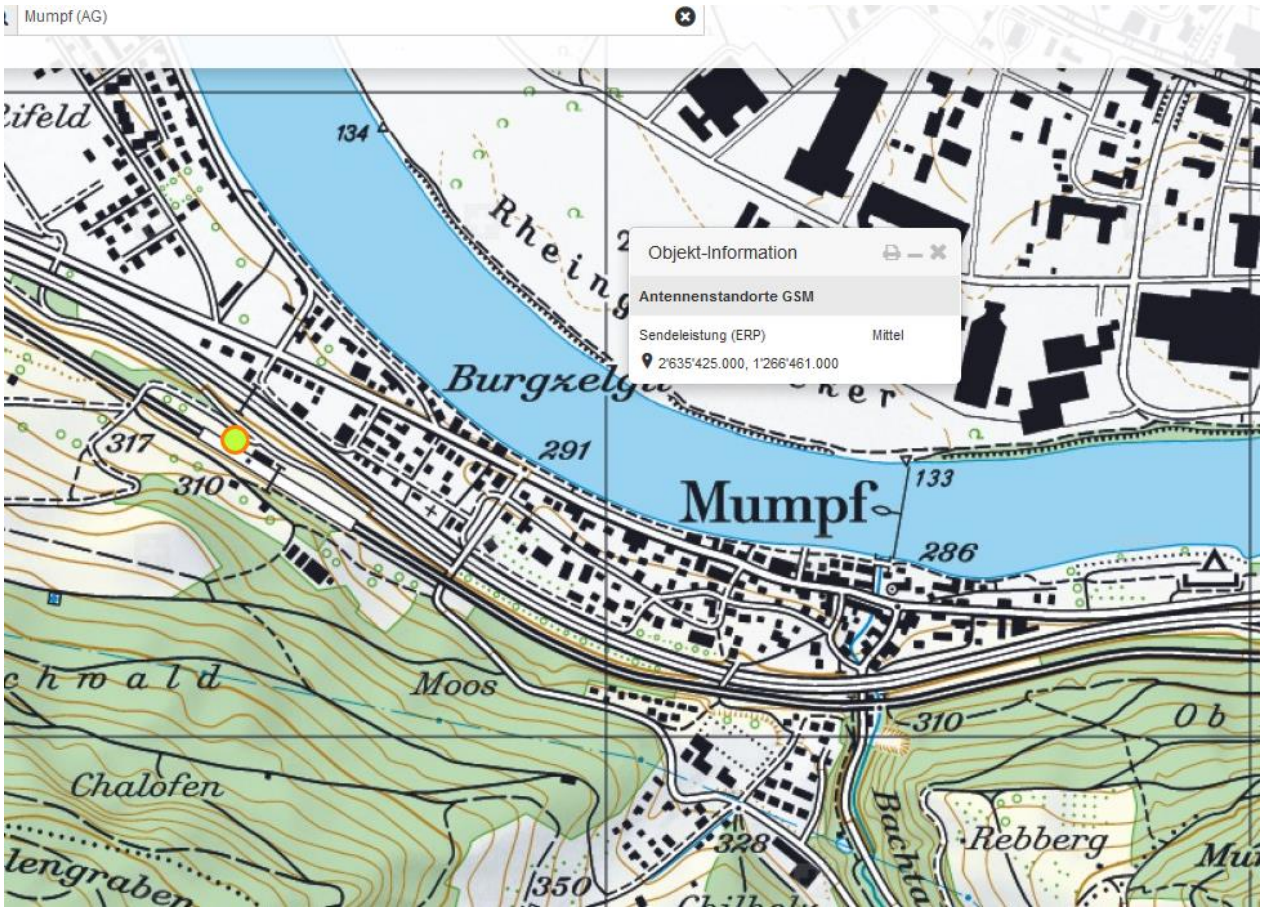

Einzige Situation mit der Möglichkeit einer Schallschutzwand, da Neubau-Areal. Rest von Mumpf bestehende Siedlungsstruktur.


Street View beenden
© 2018 Google
Google Earth

© 2018 Google
Google Eart
2 m
Bildaufnahmedatum: 6/2013 47°32'56.70" N 7°54'35.26" O Höhe 297 m sichthöhe 296 m

Street View beenden
N
Google Earth
5 m
© 2018 Google
Bildaufnahmedatum: 7/2014 47°32'52.50" N 7°54'35.04" O Höhe 336 m sichthöhe 298 m

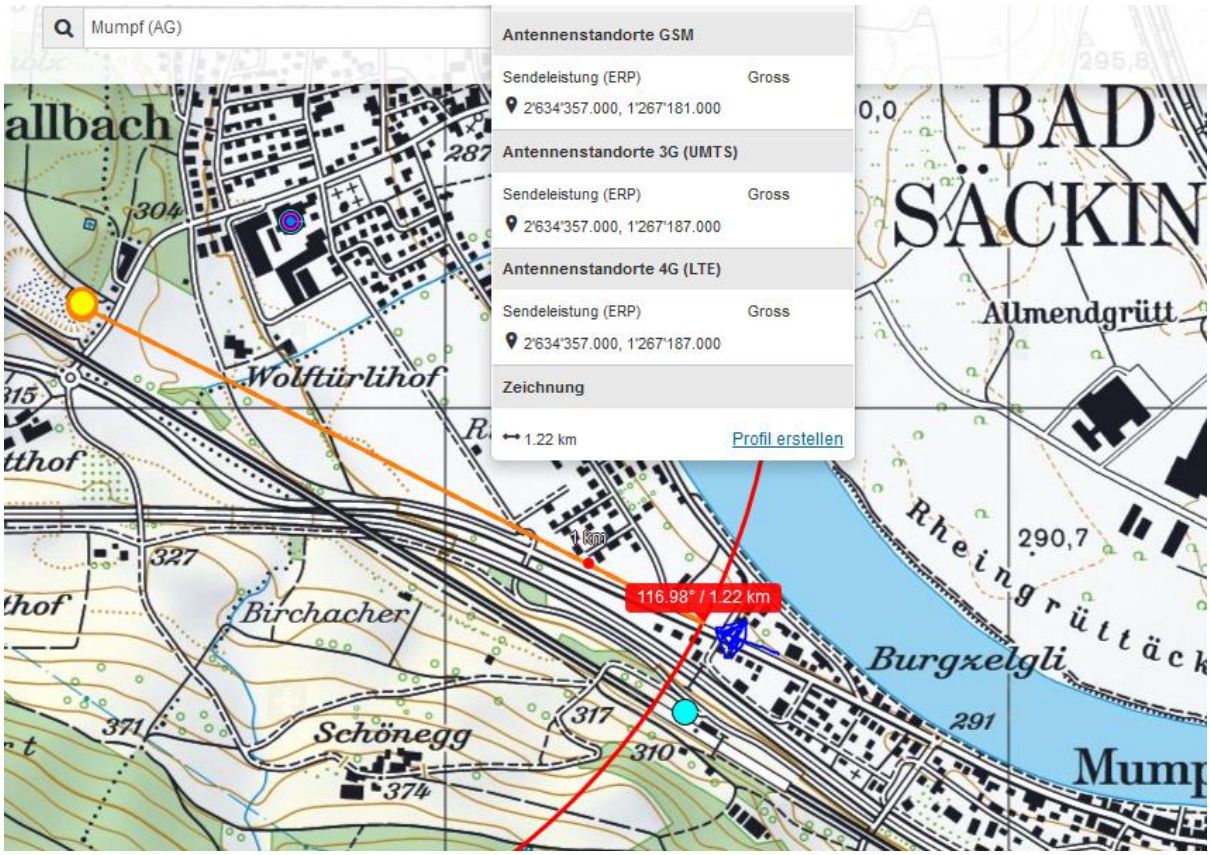
Mumpf (AG)
Antennenstandorte GSM
Sendeleistung (ERP) Gross
2'634'357.000, 1'267'181.000
Antennenstandorte 3G (UMTS)
Sendeleistung (ERP) Gross
2'634'357.000, 1'267'187.000
Antennenstandorte 4G (LTE)
Sendeleistung (ERP) Gross
2'634'357.000, 1'267'187.000
Zeichnung
1.22 km
Profil erstellen
116.98° / 1.22 km
BAD
SÄCKIN
Allmendgrütt
Wolftürlihof
Birchacher
Schönegg
Burgzelgli
Rheingrüttäck
290,7
304
327
371
374
317
310
291
1 km

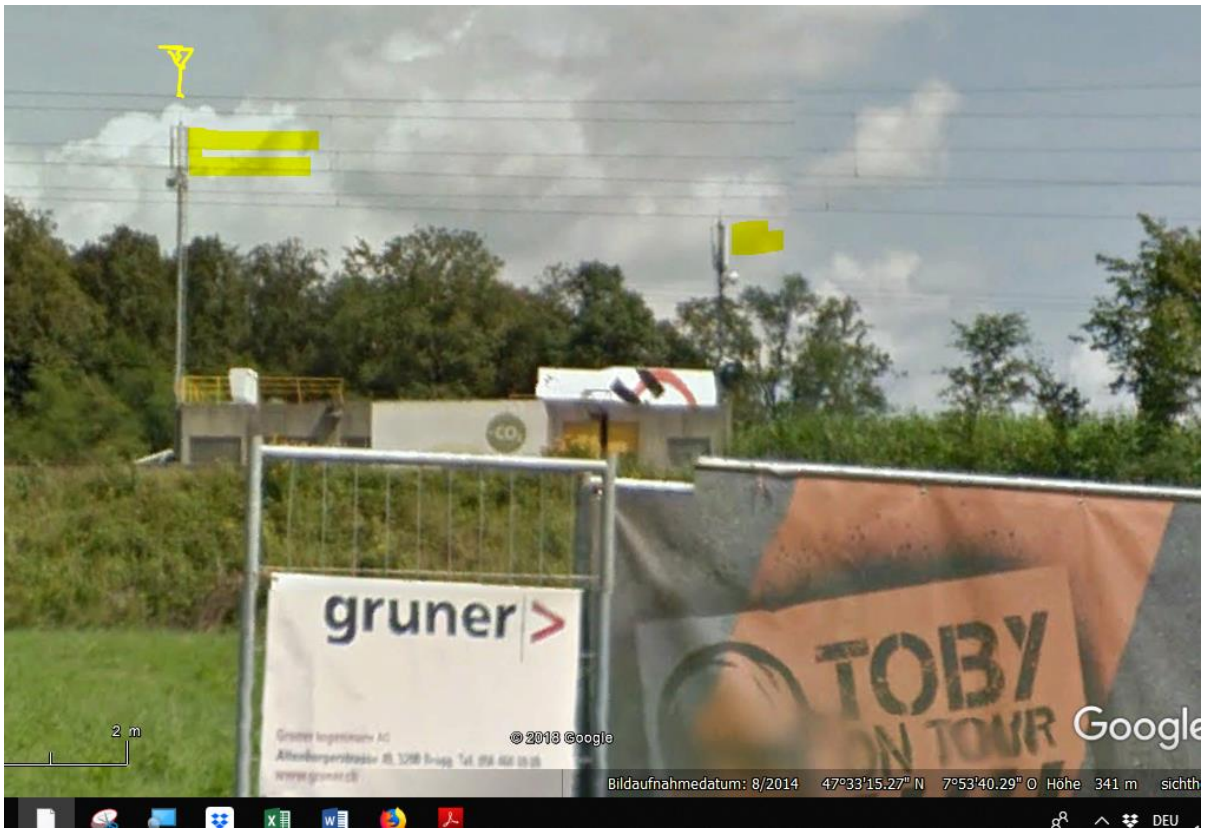
gruner
TOBY
ON TOUR
2 m
© 2018 Google
Google
Bildaufnahmedatum: 8/2014 47°33'15.27" N 7°53'40.29" O Höhe 341 m
DEU

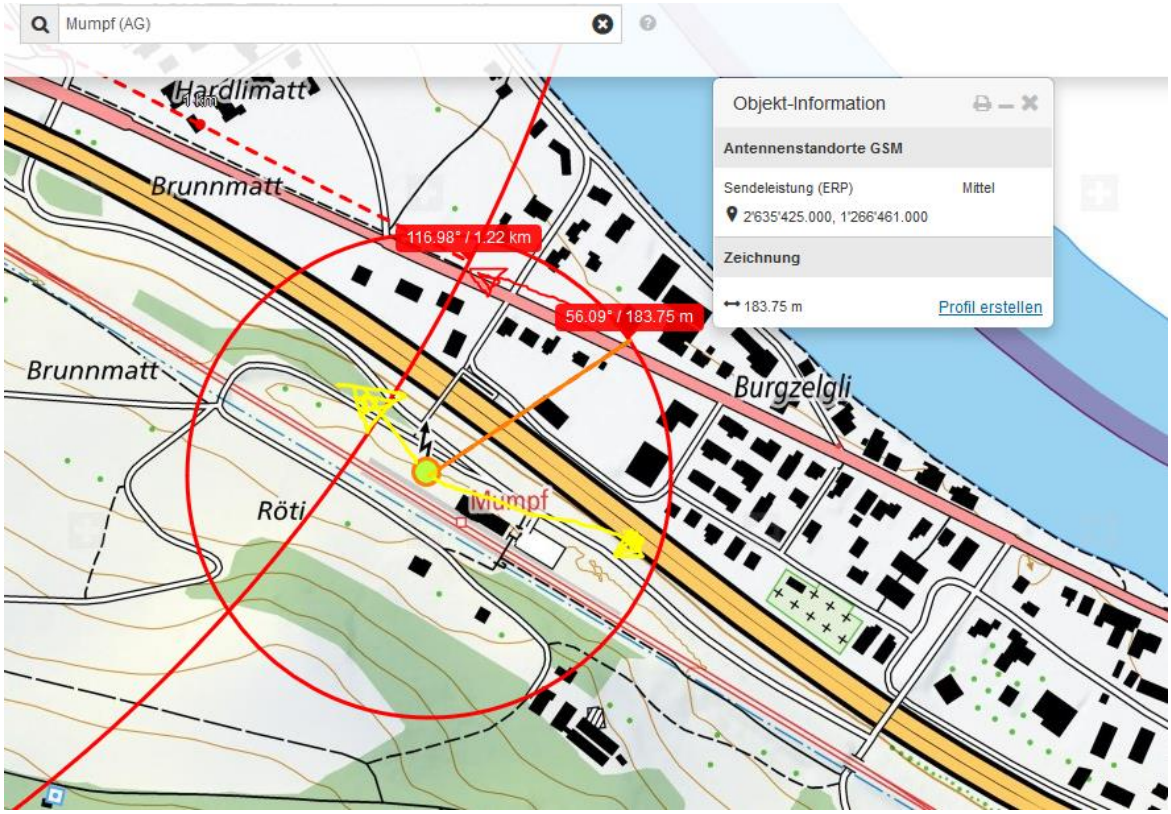

Der Sender Wallbach, Kohlackerstrasse, hat eine SR 100°

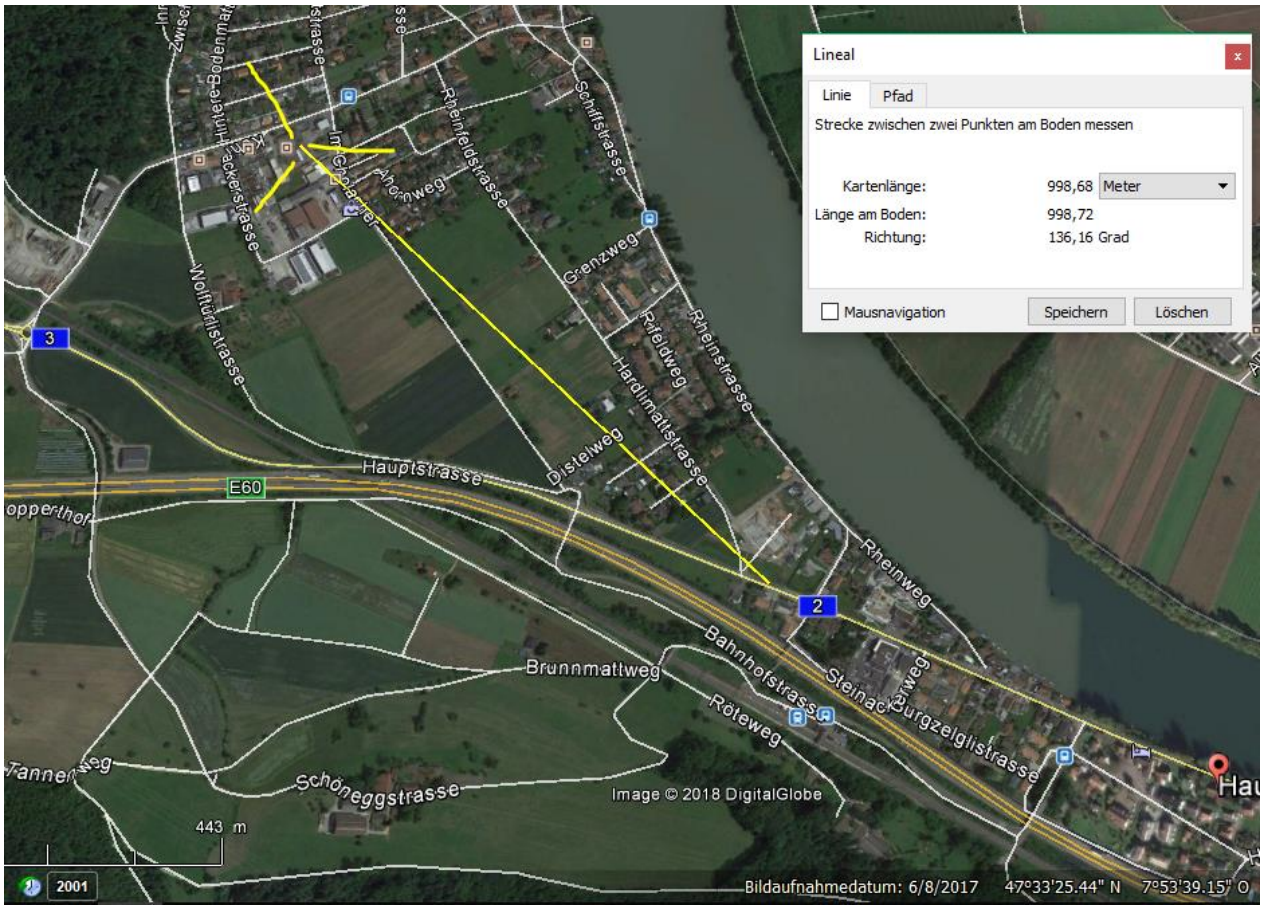
Lineal
Linie
Pfad
Strecke zwischen zwei Punkten am Boden messen
Kartenlänge: 998,68 Meter
Länge am Boden: 998,72
Richtung: 136,16 Grad
Mausnavigation
Speichern
Löschen
Hauptstrasse
E60
Distelweg
Hardimattstrasse
Rheinstrasse
Rheinweg
Grenzweg
Rheinfeldstrasse
Schiffstrasse
Wolfurtlistrasse
Brunnmattweg
Bahnhofstrasse
Steinackerstrasse
Burgzelglistrasse
Röteweg
Schöneggstrasse
Image © 2018 DigitalGlobe
443 m
2001
Bildaufnahmedatum: 6/8/2017
47°33'25.44" N 7°53'39.15" O

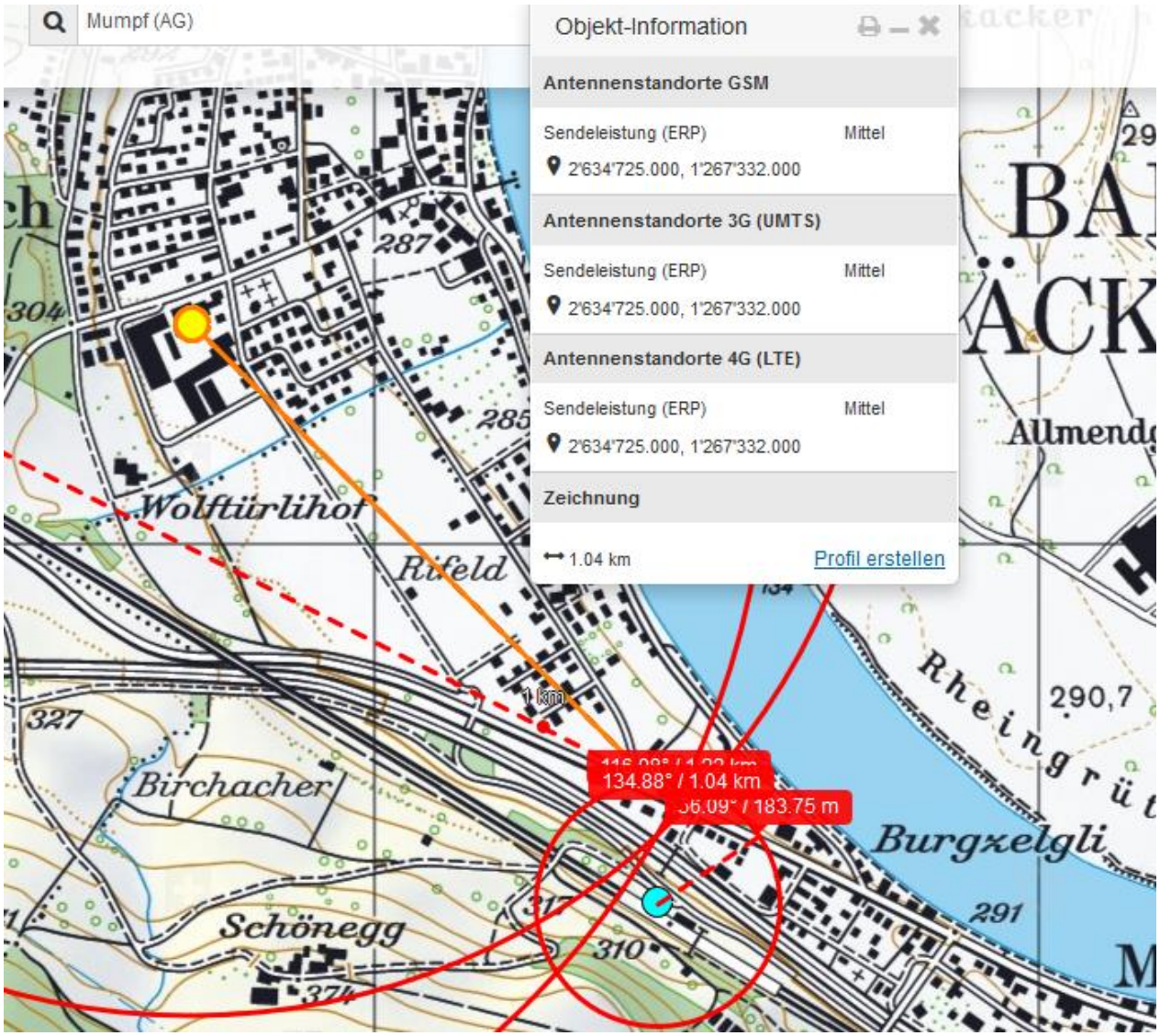
Mumpf (AG)
Objekt-Information
Antennenstandorte GSM
Sendeleistung (ERP) Mittel
2'634'725.000, 1'267'332.000
Antennenstandorte 3G (UMTS)
Sendeleistung (ERP) Mittel
2'634'725.000, 1'267'332.000
Antennenstandorte 4G (LTE)
Sendeleistung (ERP) Mittel
2'634'725.000, 1'267'332.000
Zeichnung
1.04 km
Profil erstellen
134.88° / 1.04 km
Wolftürlihof
Rifeld
Birchacher
Schönegg
Burgzelgli
Rheingrü
Allmendg
287
285
304
327
317
310
374
291
290,7
1 km

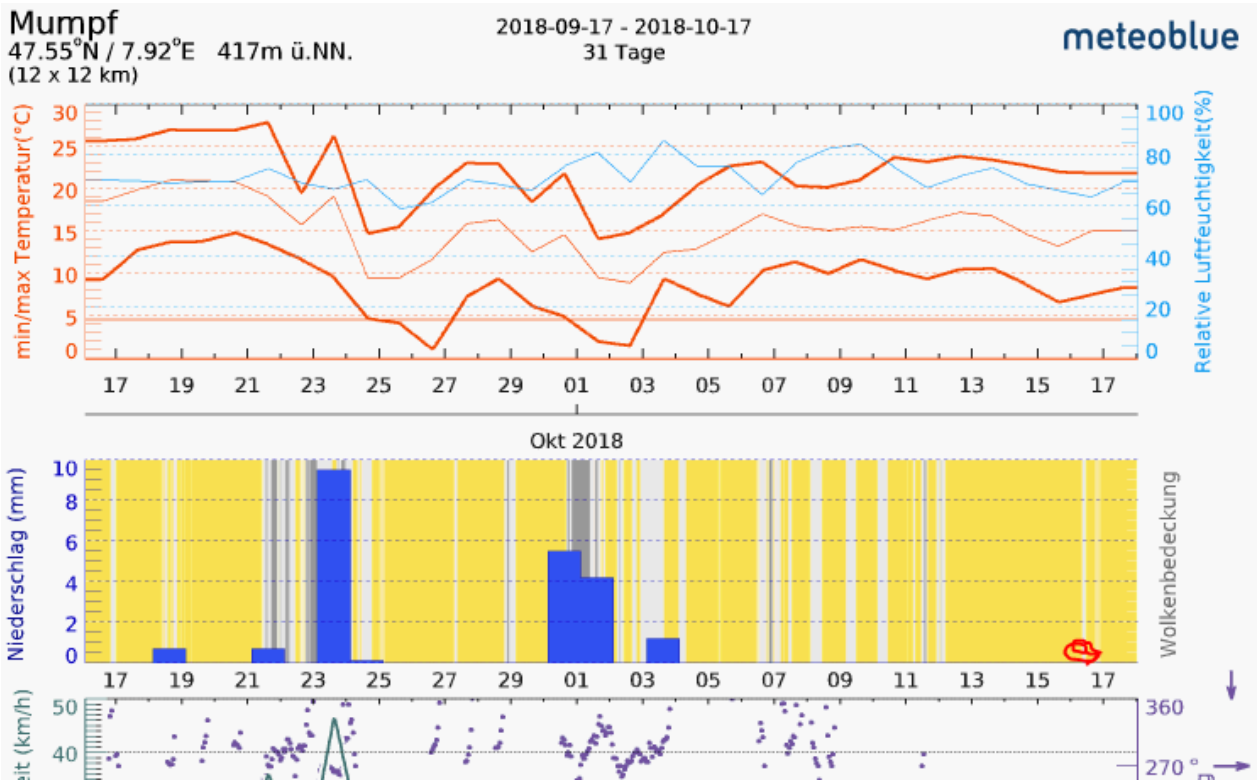
Mumpf
47.55°N / 7.92°E 417m ü.NN.
(12 x 12 km)
2018-09-17 - 2018-10-17
31 Tage
meteoblue
min/max Temperatur(°C)
Relative Luftfeuchtigkeit(%)
Okt 2018
Niederschlag (mm)
Wolkenbedeckung