Hombrechtikon: Motorradfahrer bei Selbstunfall verletzt - Zeugenaufruf

Bei einem Selbstunfall mit einem Motorroller ist am frühen Dienstagabend (16.10.2018) in Hombrechtikon der Fahrer verletzt worden.

Kurz vor 17:30 Uhr fuhr der 54-jährige Mann mit seinem Motorrad auf der Rütistrasse, von Hombrechtikon herkommend, in Richtung Wolfhausen. Kurz **nach einer Baustelle** geriet er aus noch unbekannten Gründen in einer leichten Linkskurve an den rechten Fahrbahnrand und stürzte. Der Motorradfahrer zog sich dabei unbestimmte Verletzungen zu und wurde nach der Erstversorgung durch ein Ambulanzteam mit einem Rettungshelikopter der Rega ins Spital geflogen.

Der genaue Unfallhergang ist noch unklar und wird durch die Kantonspolizei Zürich in Zusammenarbeit mit der Staatsanwaltschaft See/Oberland abgeklärt. Wegen des Unfalls musste der betroffene Abschnitt der Rütistrasse für rund zwei Stunden gesperrt werden.

Neben der Kantonspolizei Zürich standen die Verkehrsgruppen der Feuerwehren Hombrechtikon und Stäfa im Einsatz.

Zeugenaufruf:
Personen, die Angaben zum Unfallhergang machen können, werden gebeten, sich mit der Kantonspolizei Zürich, Verkehrszug Hinwil, Telefon 044 938 30 10, in Verbindung zu setzen.

Street
© 2018 Google
Google
1 m
Bildaufnahmedatum: 8/2013 47°15'11.36" N 8°46'38.39" O Höhe 521 m

Rütistrasse 8 8634 Hombrechtikon
343.27° / 234.43 m
Plattenhof
Objekt-Information
Antennenstandorte 3G (UMTS)
Sendeleistung (ERP) Mittel
2'701'330.000, 1'234'247.000
Antennenstandorte 4G (LTE)
Sendeleistung (ERP) Gross
2'701'330.000, 1'234'247.000
Zeichnung
234.43 m
Profil erstellen

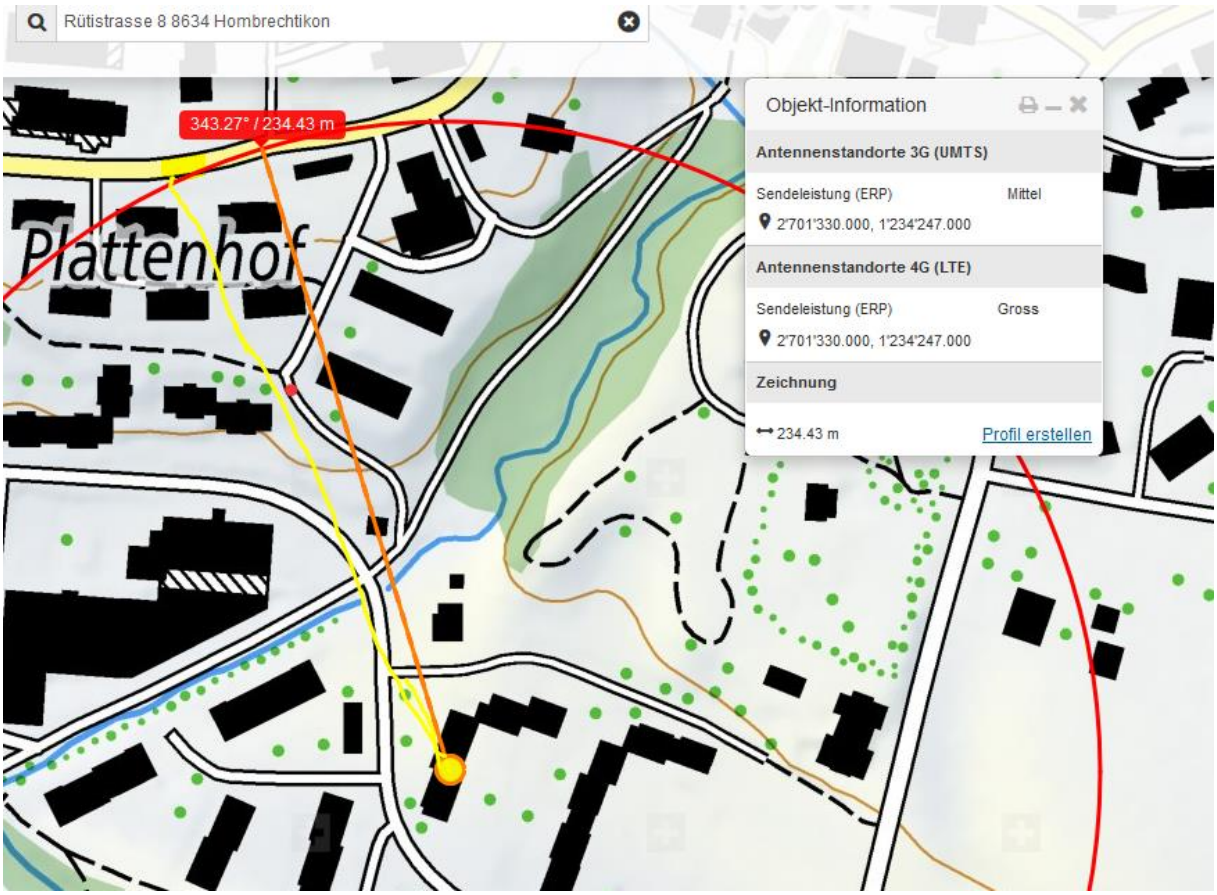
Rütistrasse 8 8634 Hombrechtikon
343.27° / 234.43 m
Plattenhof
Objekt-Information
Antennenstandorte 3G (UMTS)
Sendeleistung (ERP)
Mittel
2'701'330.000, 1'234'247.000
Antennenstandorte 4G (LTE)
Sendeleistung (ERP)
Gross
2'701'330.000, 1'234'247.000
Zeichnung
234.43 m
Profil erstellen

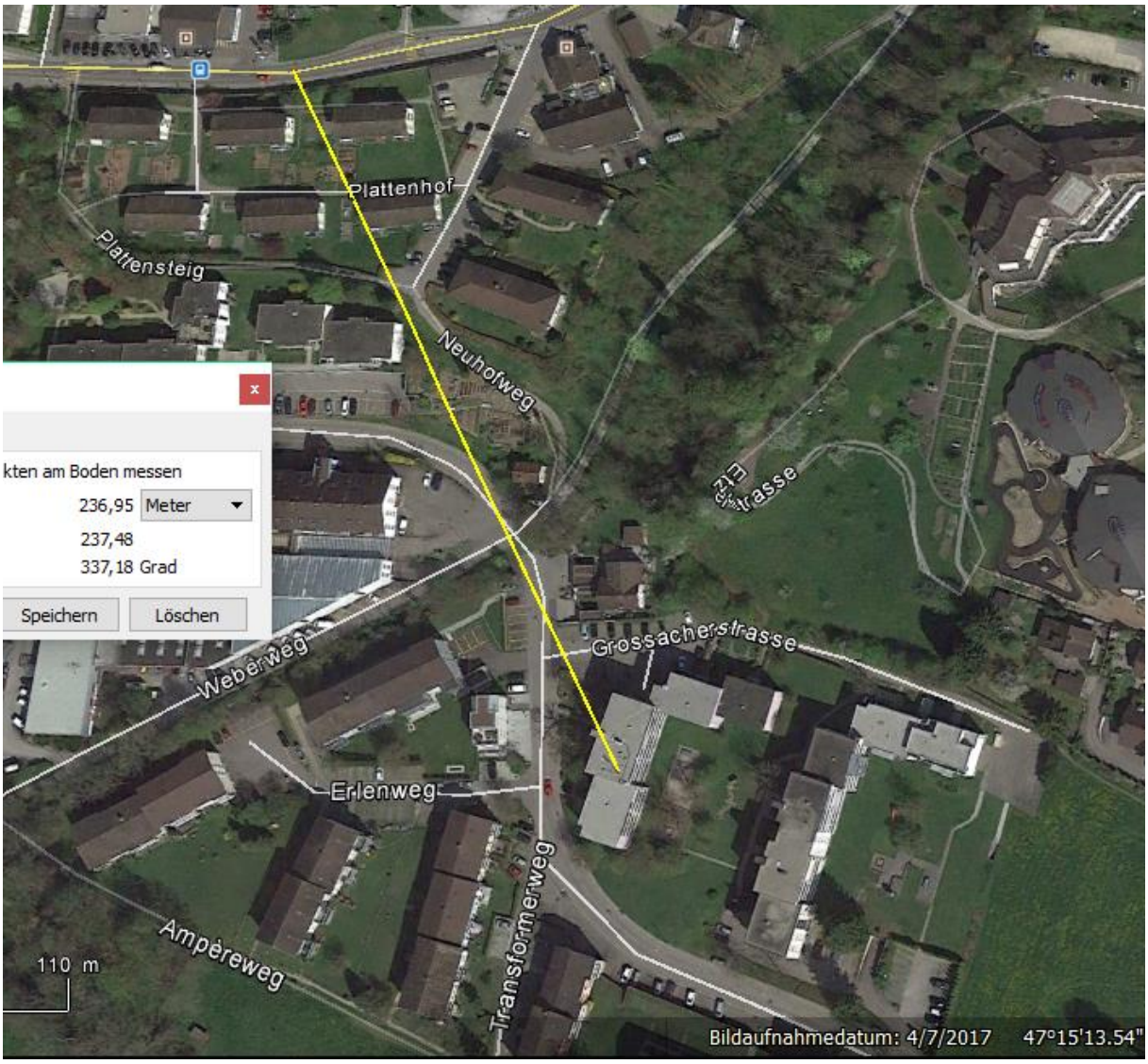

Der Sender an der Eichtalstrasse 51 Ascom bestrahlt 360°, darunter ein Hauptstrahl nach 340°



Der Sender Richtung Norden ist um ca. 4 m höher platziert als der Sender Richtung Süden.
Überstrahlt den Hügel

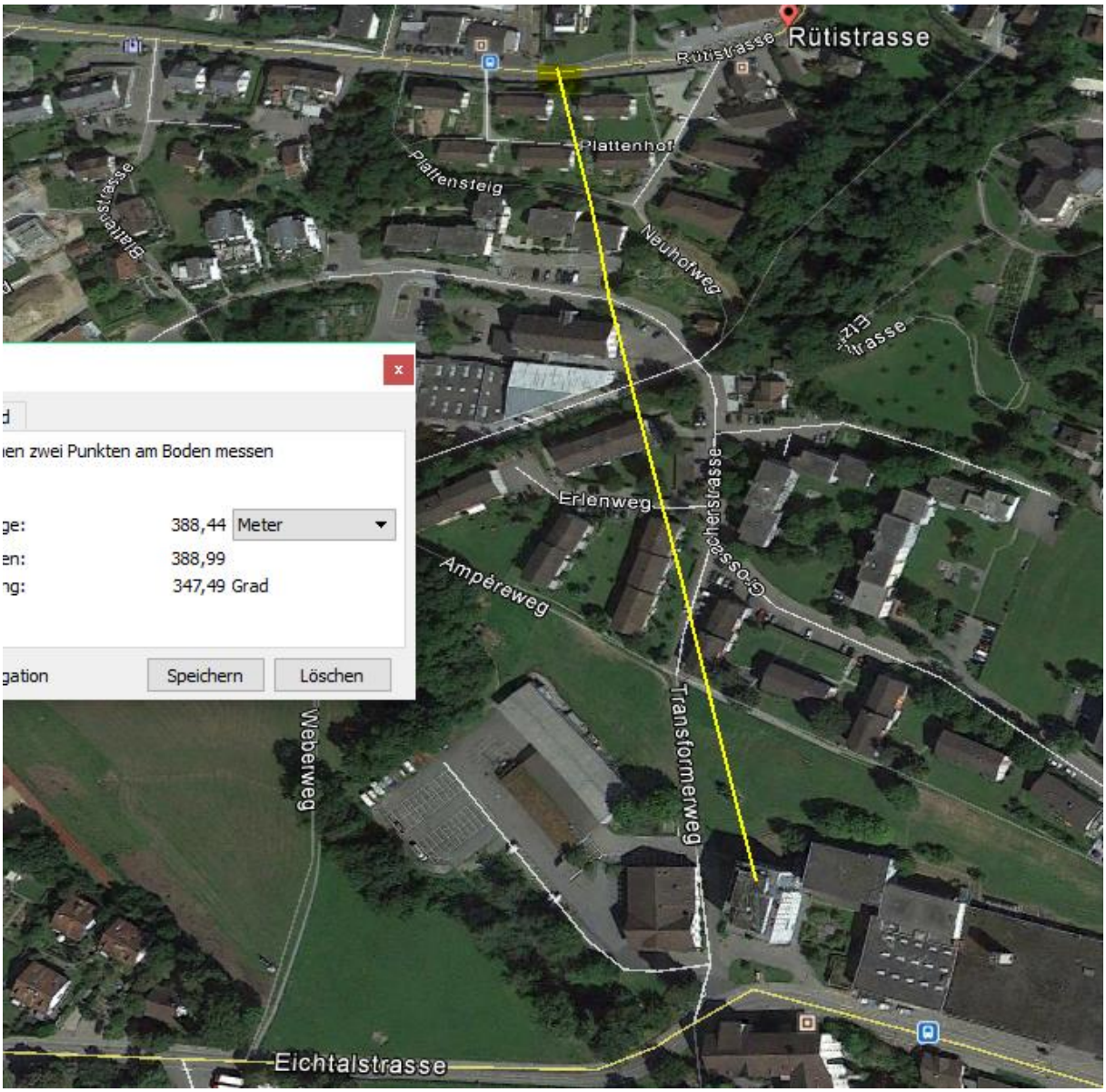

Die flachen 3-Geschösser an der Plattensteig Neuhofweg werden überstrahlt.

Falls die Baustelle mit mobiler, funkbasierter Lichsignalanlage ausgestattet war, wäre eine starke Immission auf Kopfhöhe beim gegenüberliegenden Signal vorhanden.

Guten Tag Herr Eichholzer

Gibt es bei diesem Unfall des Motorradfahrers eine Distanzangabe zur Baustelle?

War die Baustelle mit einer mobilen LSA geregelt?

Oder gibt es mittlerweile konkretere Hinweise auf die Ursache?

Aus dem Rapport:

„Bei unserem Eintreffen vor Ort stand XY apathisch und regungslos auf dem Trottoir und wurde durch mehrere Passanten gestützt. XY hatte seine Augen geöffnet, war jedoch nicht ansprechbar und war zudem völlig verkrampft, sodass es während mehrerer Minuten nicht möglich war, ihn hinzusetzen oder hinzulegen. Auf einmal hatte er Schaum vor dem Mund und brach in der Folge zusammen. XY wurde mit der Rega ins Universitätsspital geflogen. Bis dato konnte für diese

Symptome keine medizinische Ursache gefunden werden. (Austrittsbericht des Spitals in der Beilage).
Unklar ist zurzeit, ob XY ohne Dritteinwirkung umstürzte. Es gibt zurzeit keinerlei konkrete Anhaltspunkte, welche auf die Beteiligung eines Dritten hinweisen würden. Insbesondere wurden weder am Roller offensichtliche Schäden gefunden, noch erlitt XY Verletzungen, welche darauf hinweisen würden."

Die Baustelle wird im Rapport nicht erwähnt, bzw nicht mit dem Unfall in Verbindung gebracht. Ob diese mit einer LSA geregelt wurde, kann ich auch nicht sehen, da ich leider noch immer kein Zugriff auf die Fotos habe.

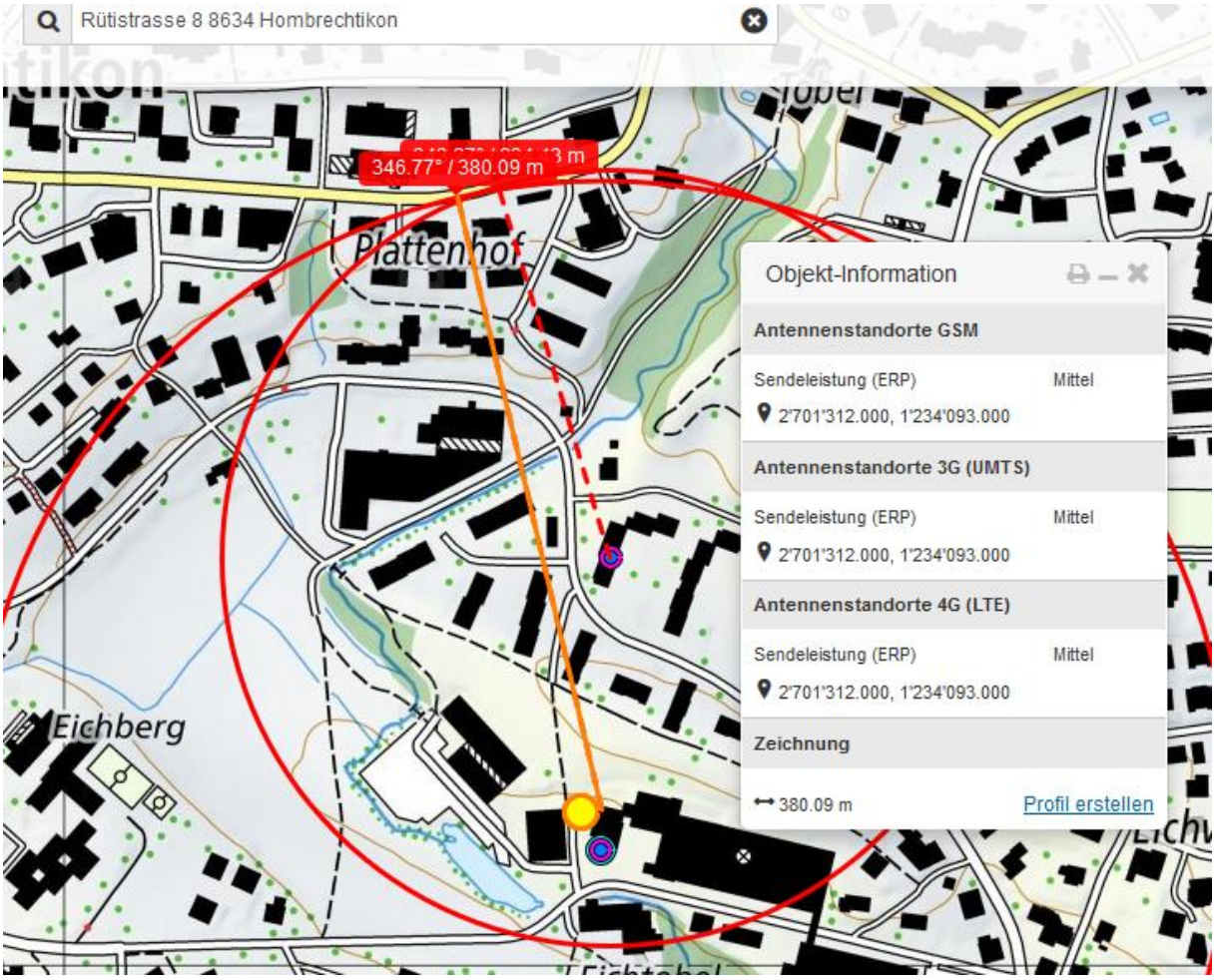

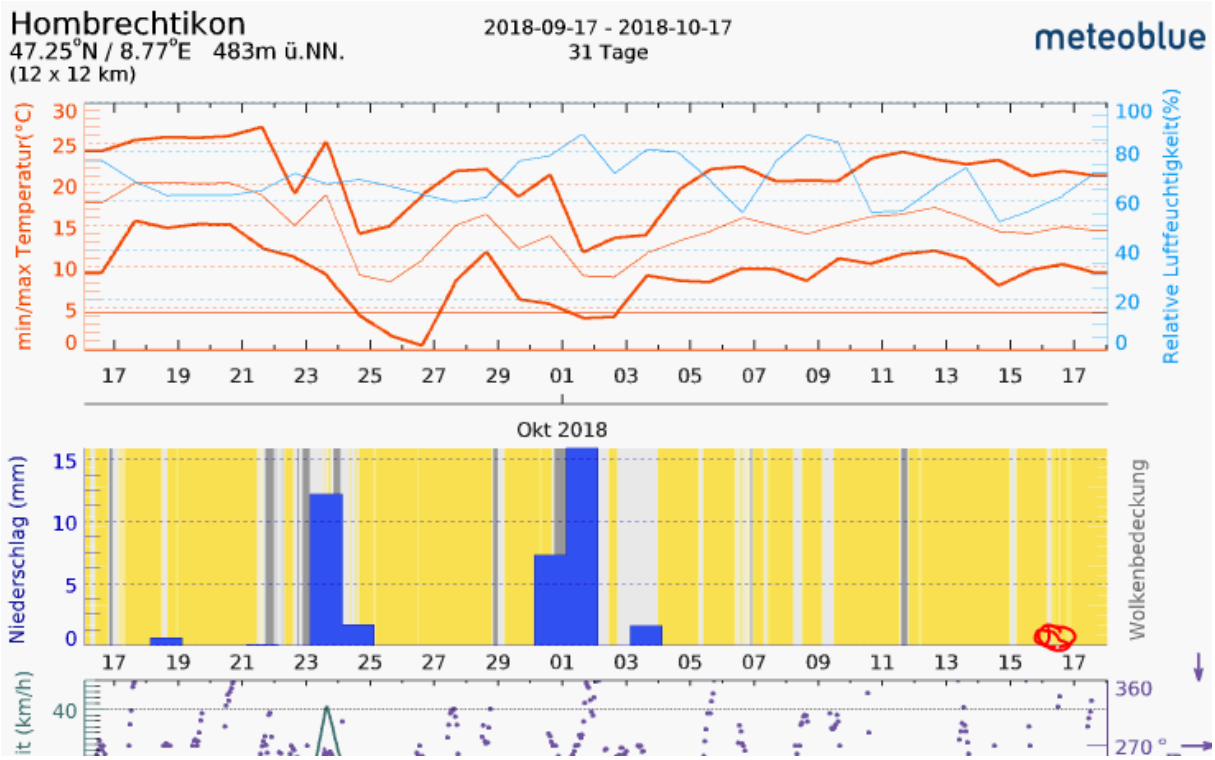
Hombrechtikon
47.25°N / 8.77°E 483m ü.NN.
(12 x 12 km)
2018-09-17 - 2018-10-17
31 Tage
meteoblue
min/max Temperatur(°C)
Relative Luftfeuchtigkeit(%)
Okt 2018
Niederschlag (mm)
Wolkenbedeckung