Zeugenaufruf: Verletzte Personen und Zeugen gesucht

Am Samstagabend (06.10.2018) hat sich an der Rorschacher Strasse eine Auffahrkollision zwischen zwei Bussen des öffentlichen Verkehrs ereignet. Dabei wurden Personen verletzt. Da der Vorfall erst nach über einer Woche der Polizei gemeldet wurde, werden nun weitere verletzte Personen oder Zeugen gesucht.

Am Samstag, 6. Oktober 2018, hat sich eine Auffahrkollision zwischen zwei Bussen des öffentlichen Verkehrs bei der Bushaltestelle Singenberg ereignet. Die Busse waren um 20:30 Uhr auf der Rorschacher Strasse stadtauswärts unterwegs. Beim Unfall wurden gemäss ersten Erkenntnissen mehrere Personen verletzt, welche sich danach selbstständig ins Spital begaben. Diese Woche wurde der Vorfall durch einen betroffenen Fahrgast der Polizei gemeldet. Aufgrund der Meldung hat die Stadtpolizei St.Gallen die Ermittlungen aufgenommen.

Die Polizei sucht die betroffenen verletzten Personen sowie Zeugen. Hinweise nimmt die Stadtpolizei St.Gallen unter der Telefonnummer 071 224 60 00 entgegen.

https://www.stadt.sg.ch/news/13/2018/10/zeugenaufruf--verletzte-personen-und-zeugen-gesucht.html

Dieser Sender hat eine Hauptstrahlrichtung zur neuen Mitte der Bushaltestelle, sie wurde um eine Buslänge gestreckt vor 3 Jahren

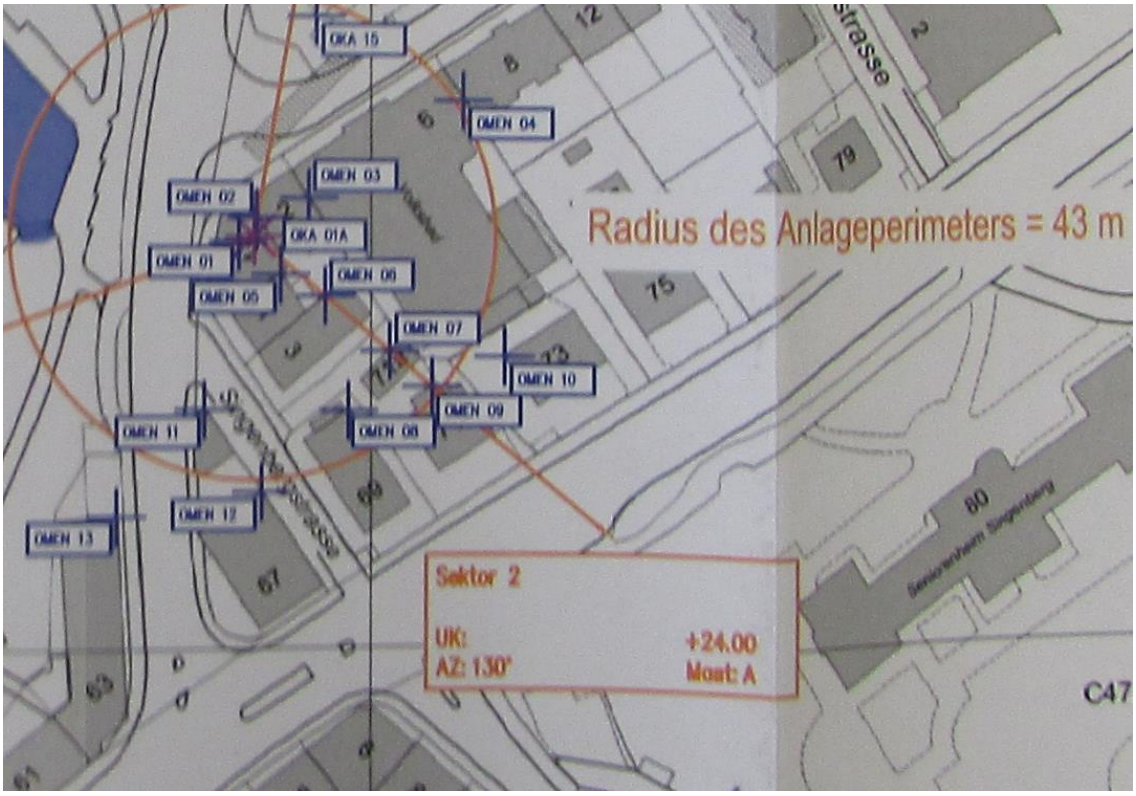

Auf den für die Verzögerung entscheidenden 10 Metern besteht für den auffahrenden Lenker eine hohe Exposition von links.

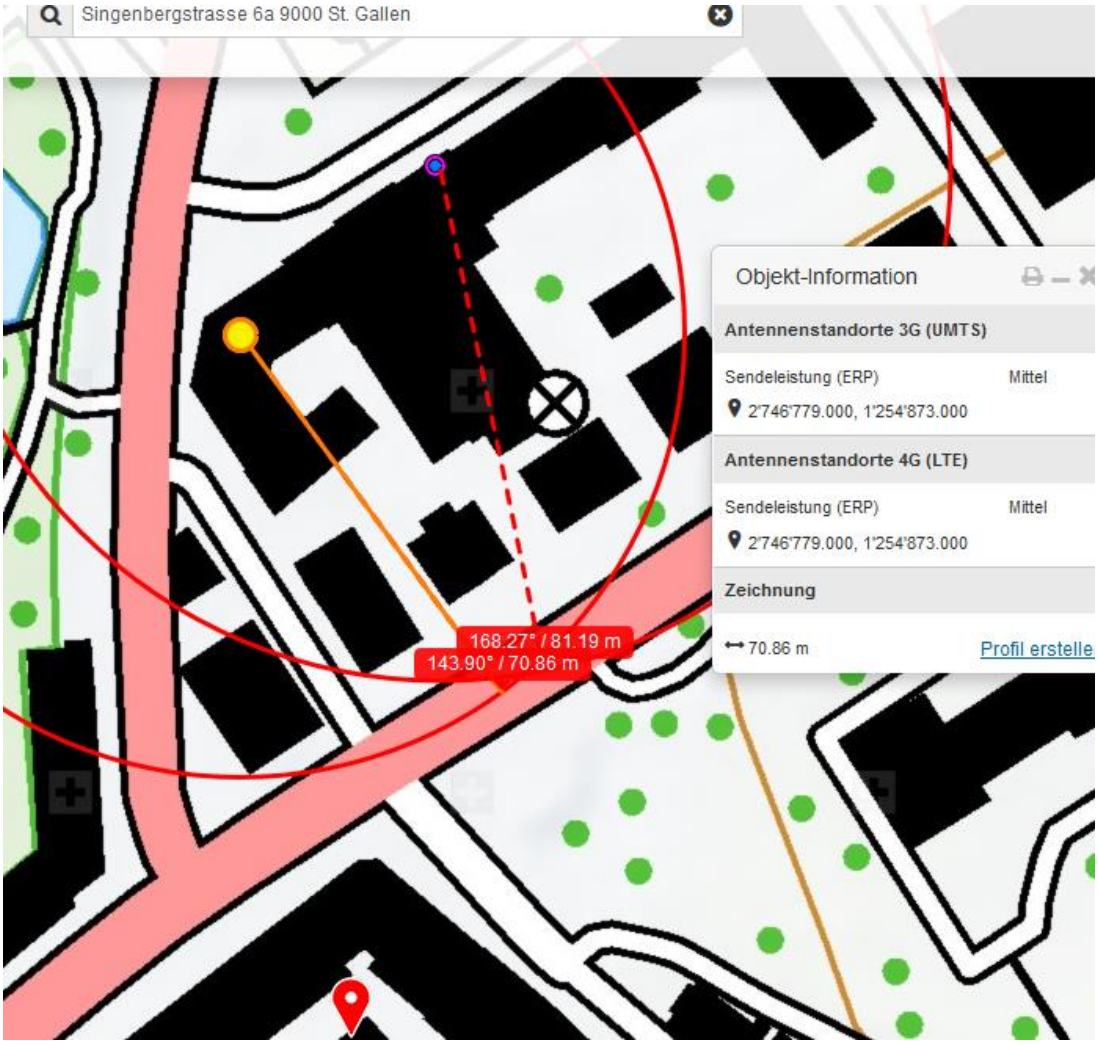

Dieser Sender rechts oben lässt sich mit Messgeräten nicht finden an der Unfallstelle, trotz langer Suche...

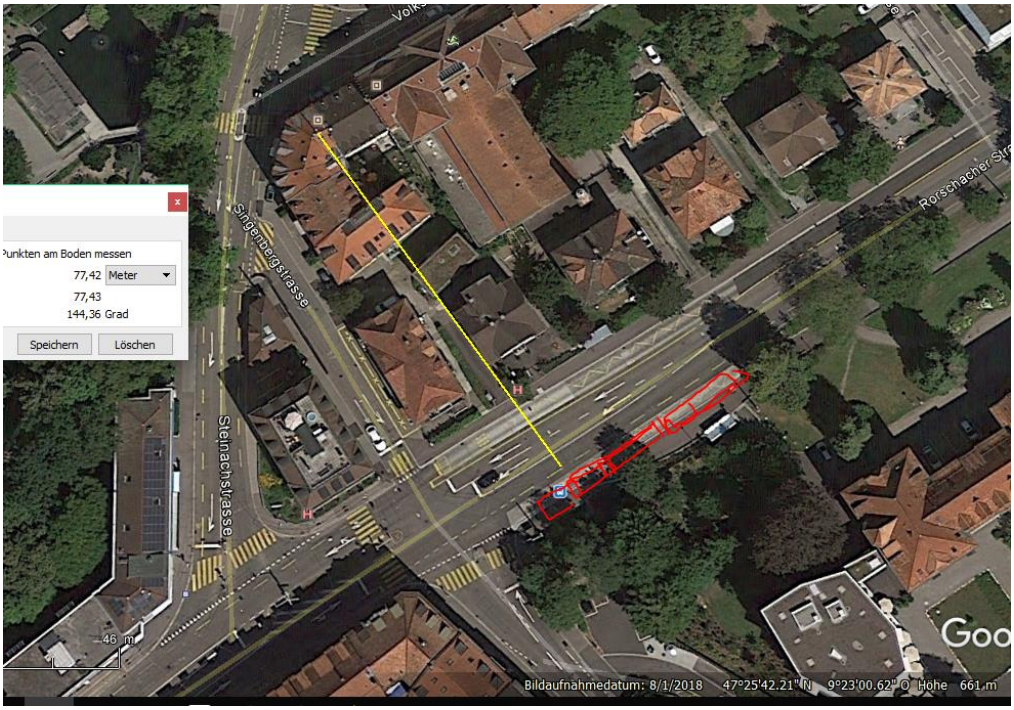

An dieser Stelle kommt es zur Fehleinschätzung durch den hinteren Fahrer zur Abfahr-Bereitschaft des vorderen Fahrzeugs, somit vermutlich je nach Fahrzeuglänge (Gelenk/Doppelgelenk) nach 5-10m zur Kollision. Keine weiteren Angaben von VBSG, da „laufendes Verfahren", Stadtpolizei SG macht seit einigen Monaten keine ergänzenden Angaben mehr.

Eigene Messung am 4.11., Schwenkbewegung, der Peak stammt vom AFU-Sitz 1 Sek vorher:

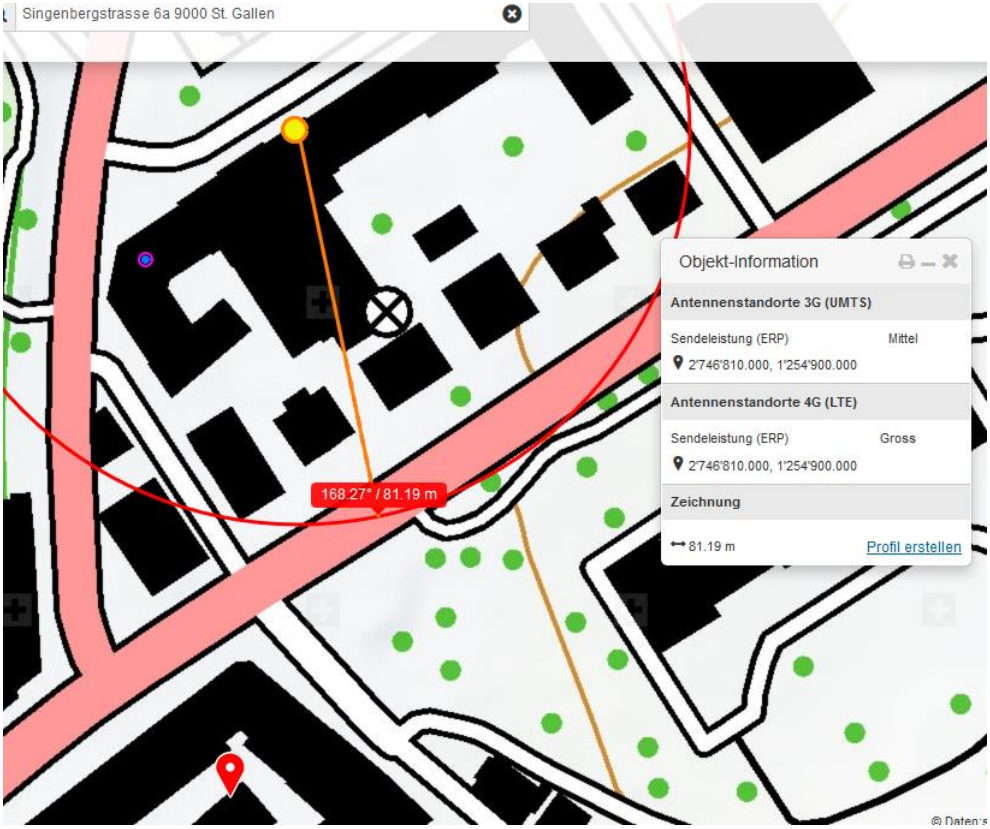

Darum die Anfrage ans Amt für Umwelt Stadt St.Gallen:

Lieber Andy

Noch eine Frage in diesem ablaufenden Jahr:

Wo steht dieser Sender? Ist er im Dachraum platziert? Welche Senderichtungen hat er?

Der im Eckhaus ist ja bekannt - und sichtbar.

Lieber Hansueli

Danke für den Hinweis. Ein interessanter Sachverhalt:

Hier liegt ein Fehler in der BAKOM Datenbank vor → geht also nicht in Deine Bearbeitungszeit ☺

Betroffen ist der Sender SG025-1 von Sunrise auf der Blarerstrasse 2, auf dem Flachdach sichtbar.

Die Koordinaten der Betriebsdaten und des Standortdatenblatts stimmen nicht überein.

746914/1254910/660 (Standortdatenblatt und Realität)

2746810/1254900 (Betriebsdaten und Karte Funksender.ch)

Ich habe den Mangel an BAKOM und Sunrise gemeldet

Abgestrahlt wird UMTS 2100

Höhe 19.5 Meter ab Terrain, Referenzhöhe 660 Meter über Meer

Richtungen 40° 135° 225°

Geplant ist ein Antennenwechsel , Inbetriebnahme des Low Bands (800 MHz bis 900 MHz) und damit eine Leistungsreduktion von 2940 WERP auf 2400 WERP

Höhe 18.74 Meter ab Terrain, Referenzhöhe 660 Meter über Meer

Richtungen 40° 135° 200°

Freundliche Grüsse Andreas Küng

Stadt St.Gallen

Umwelt und Energie

Vadianstrasse 6/8

CH-9001 St.Gallen

Telefon +41 71 224 5907

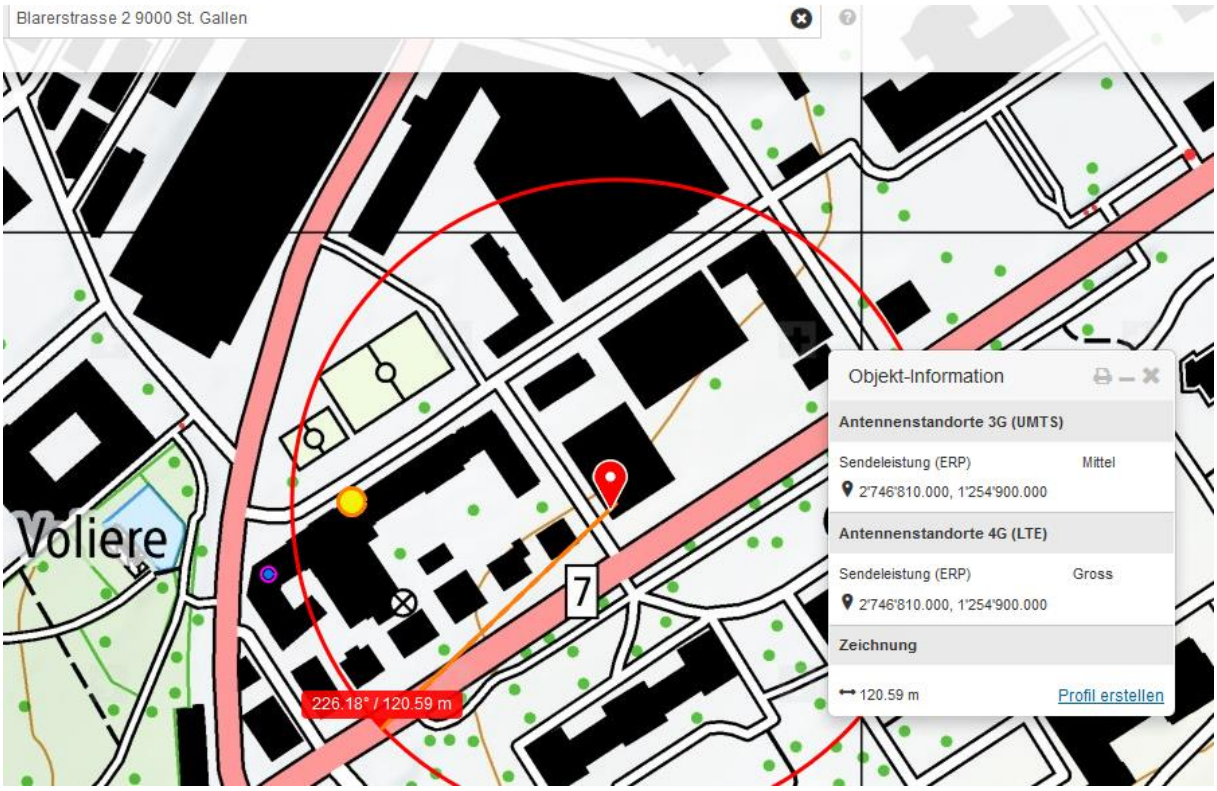

Offensichtlich machte das BAKOM bei einem Update hier einen 100m-Fehler. Aus diesem Grund sind rein rechnerische, computergestütze Auswertungen im Funkbereich eher fragwürdig.

Dieser Sender wurde bei einem nächsten Download korrekt dargestellt:

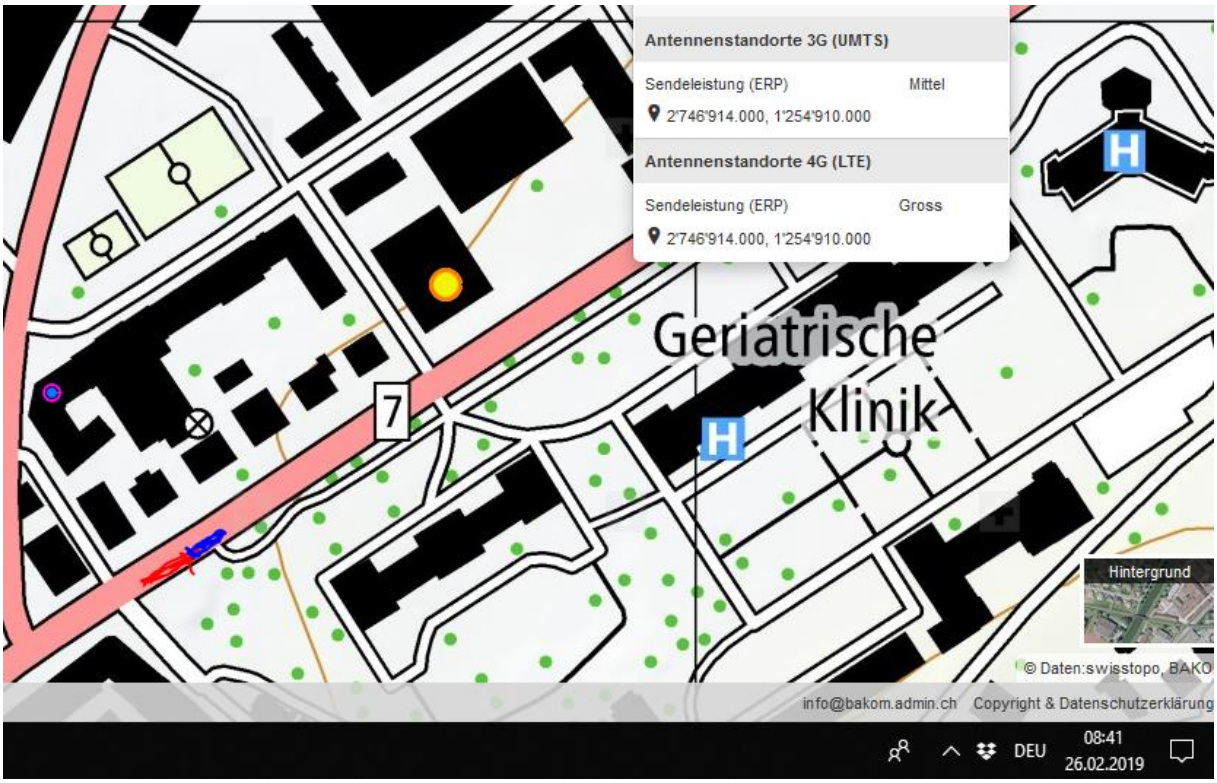

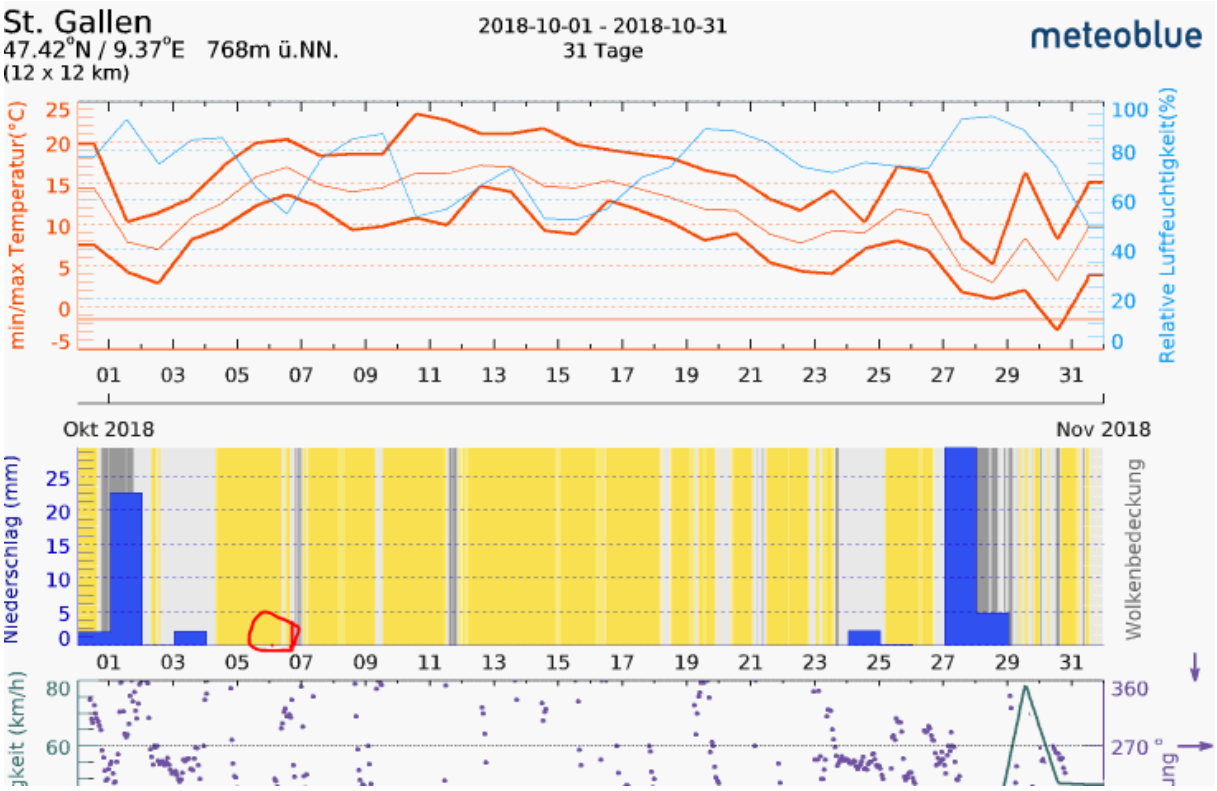

Hansueli Stettler • Bauökologie • Funkmesstechnik • Lindenstrasse 132 • 9016 St.Gallen • www.hansuelistettler.ch • info@hansuelistettler.ch