Malvilliers - Accident de circulation avec blessé

Vendredi 19 octobre 2018 vers 1430, une voiture conduite par un habitant de Colombier, âgé de 77 ans, circulait sur la route du Vanel à Malvilliers en direction de la Vue-des-Alpes. Au moment de s'engager sur la route principale, il heurta une motocyclette qui circulait des Hauts-Geneveys en direction de Boudevilliers. Blessé, le pilote de la moto a été pris en charge par une ambulance et transporté à l'hôpital Pourtalès à Neuchâtel.

https://www.ne.ch/autorites/DJSC/PONE/medias/Pages/20102018-Malvilliers-accident-de-circulation-blesse.aspx

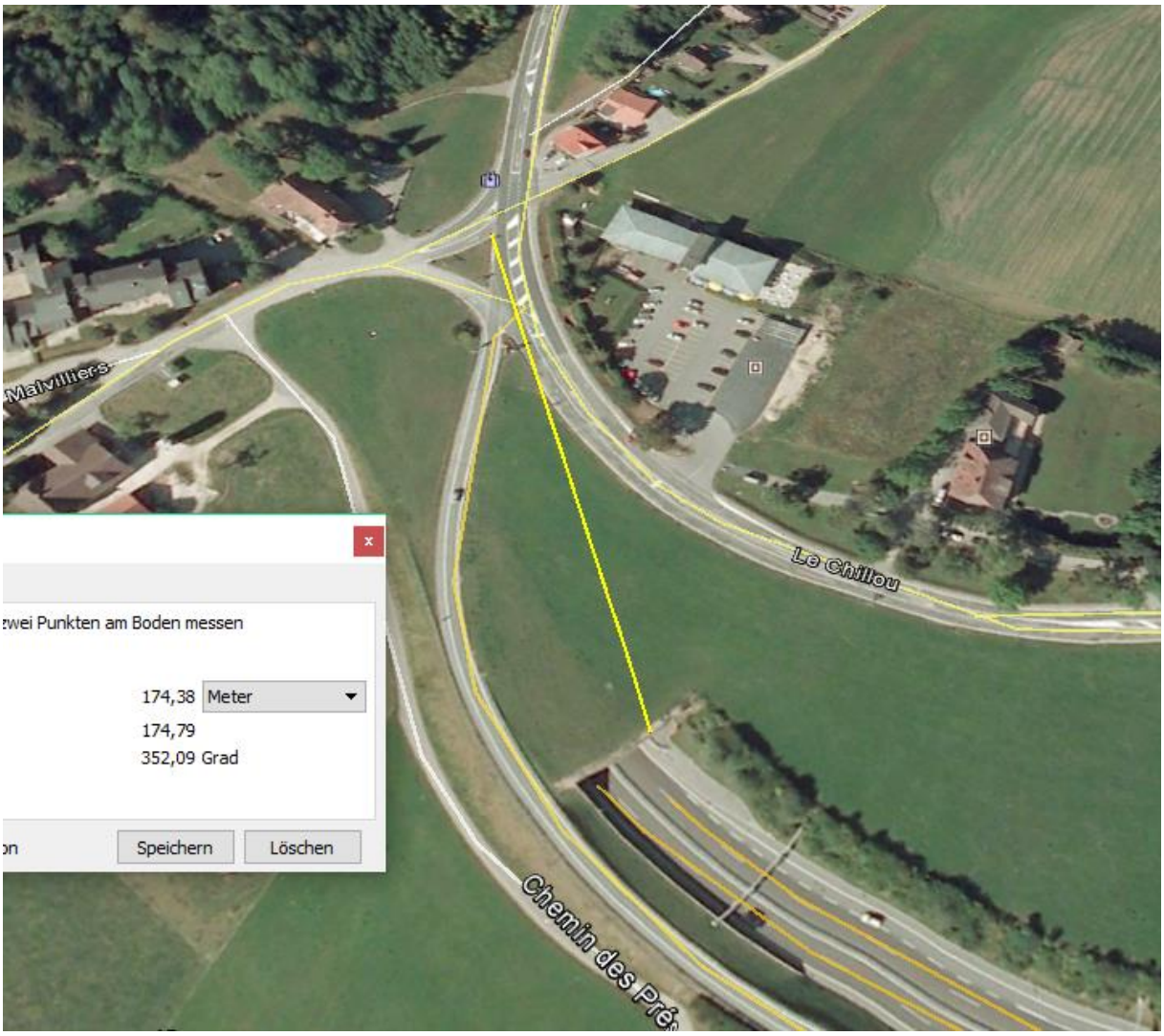

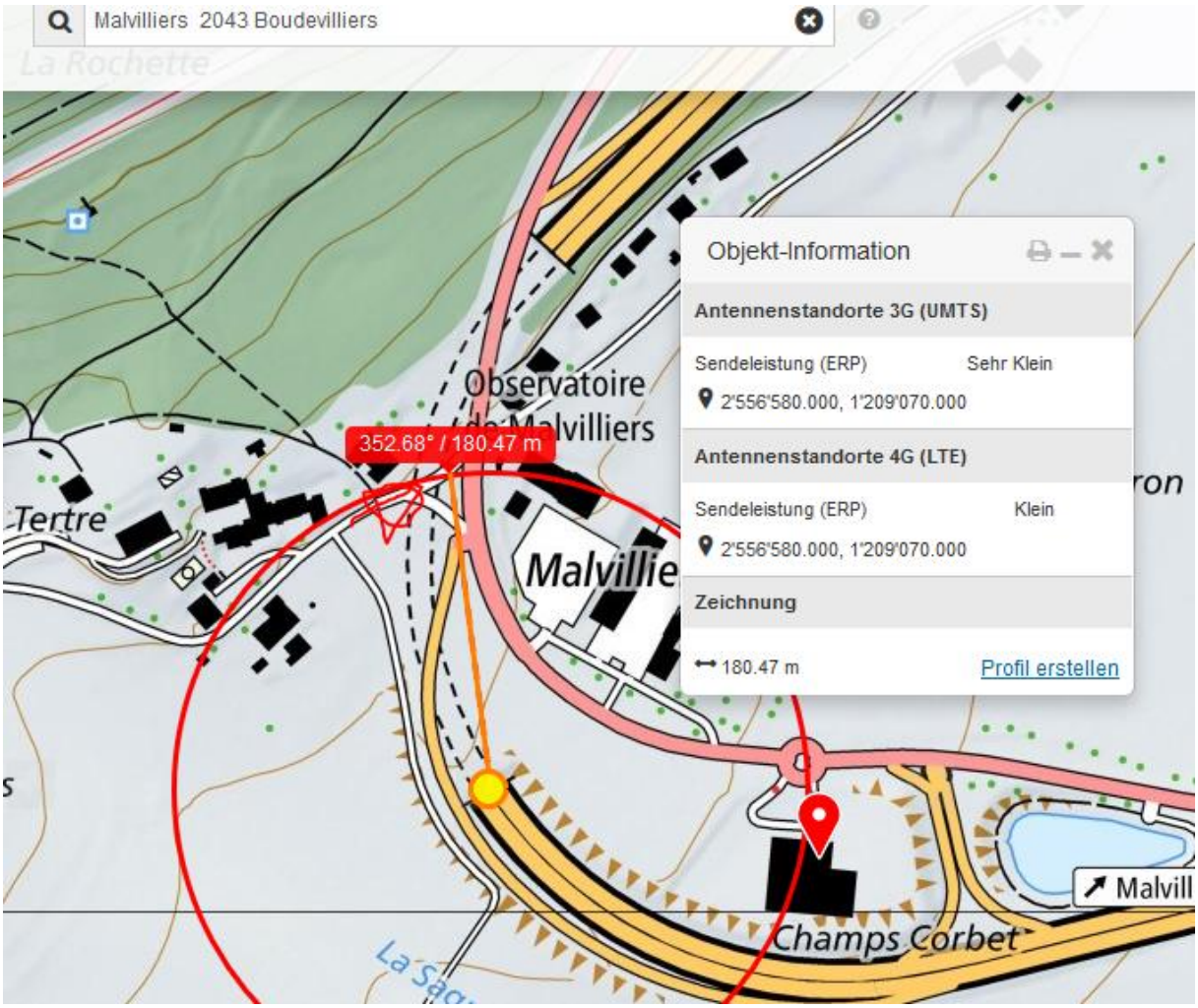
Malvilliers 2043 Boudevilliers
La Rochette
Observatoire
de Malvilliers
352.68° / 180.47 m
Tertre
Malvillie
Champs Corbet
Malvill
Objekt-Information
Antennenstandorte 3G (UMTS)
Sendeleistung (ERP)
Sehr Klein
2'556'580.000, 1'209'070.000
Antennenstandorte 4G (LTE)
Sendeleistung (ERP)
Klein
2'556'580.000, 1'209'070.000
Zeichnung
180.47 m
Profil erstellen

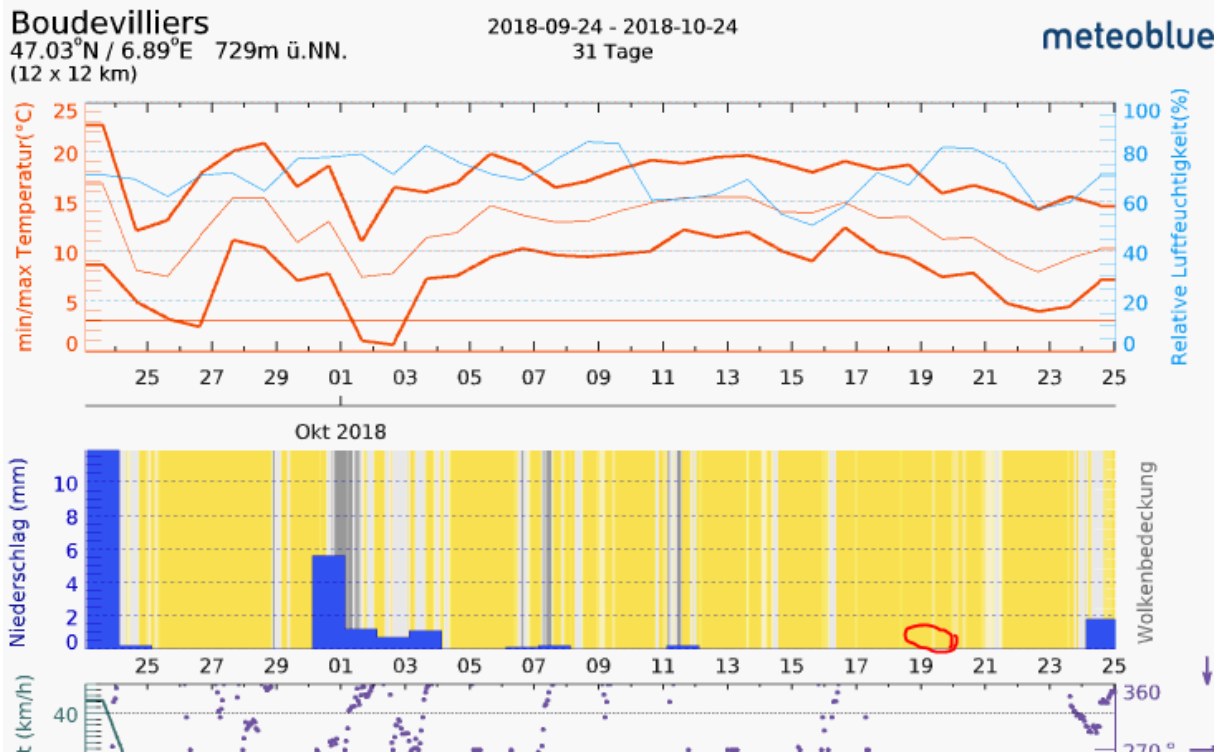
Boudevilliers
47.03°N / 6.89°E 729m ü.NN.
(12 x 12 km)
2018-09-24 - 2018-10-24
31 Tage
meteoblue
min/max Temperatur(°C)
Relative Luftfeuchtigkeit(%)
Okt 2018
Niederschlag (mm)
Wolkenbedeckung