Wald: Arbeitsunfall mit Todesfolge

Bei einem Arbeitsunfall am späten Montagabend (22.10.2018) hat sich ein 56-jähriger Mann in Wald tödliche Verletzungen zugezogen. Er erlag am Dienstag seinen Verletzungen im Spital.

Kurz vor Mitternacht fuhr ein Arbeiter mit einem Schienenbagger anlässlich von Geleise-Arbeiten beim Bahnhof Wald auf dem Gleis 2 rückwärts in Richtung Rüti. Aus noch unbekannten Gründen kollidierte er dabei mit einem Arbeiter, der dieses Gleis überschreiten wollte. Er geriet dabei unter den Schienenbagger und wurde schwer verletzt. Nach der Erstversorgung durch ein Ambulanzteam vor Ort wurde der Verletzte mit einem Rettungshelikopter der Rega ins Spital geflogen. Die Arbeiter wurden am Unfallort von einem Notfallseelsorger betreut.

Der 56-jährige Mann erlag am Folgetag (23.10.2018) seinen schweren Verletzungen im Spital.

Die Unfallursache ist ungeklärt und wird durch die Kantonspolizei Zürich sowie die Staatsanwaltschaft See / Oberland untersucht.

Kantonspolizei Zürich
Mediendienst / Tel. 044 247 36 36

https://www.kapo.zh.ch/internet/sicherheitsdirektion/kapo/de/aktuell/medienmitteilungen/2018_10/1810231x.html

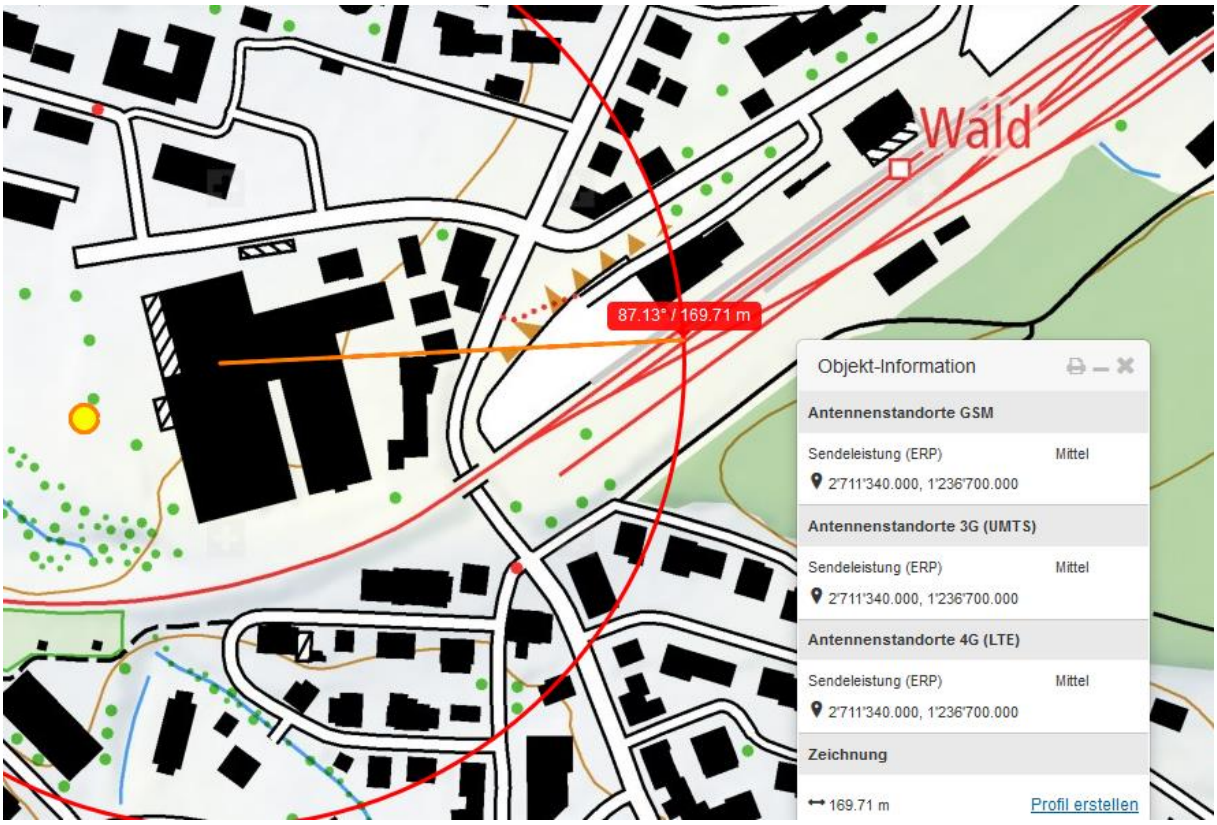

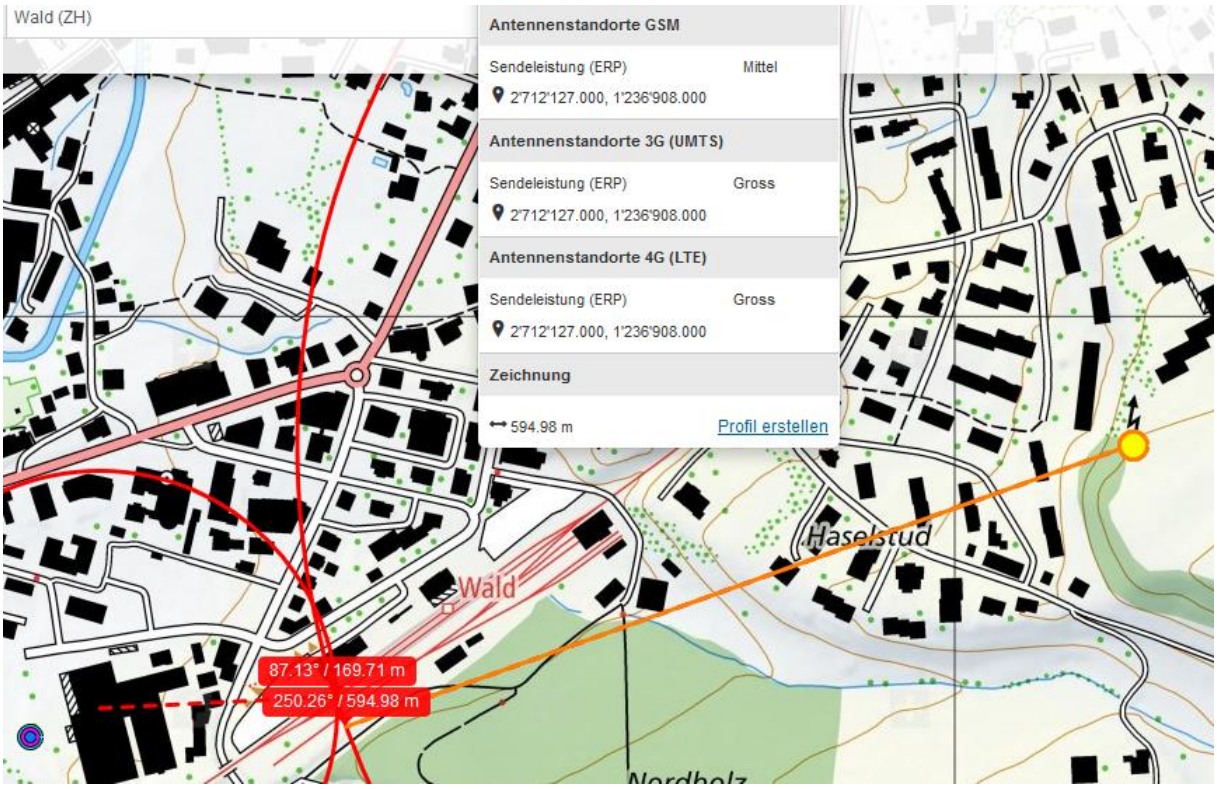
Wald (ZH)
Antennenstandorte GSM
Sendeleistung (ERP) Mittel
2'712'127.000, 1'236'908.000
Antennenstandorte 3G (UMTS)
Sendeleistung (ERP) Gross
2'712'127.000, 1'236'908.000
Antennenstandorte 4G (LTE)
Sendeleistung (ERP) Gross
2'712'127.000, 1'236'908.000
Zeichnung
594.98 m
Profil erstellen
Haselstud
Wald
87.13° / 169.71 m
250.26° / 594.98 m

1 m
Problem melden
© 2013 Google
Google Earth
Bildaufnahmedatum: 6/2013 47°16'20.85" N 8°54'38.47" O Höhe 645 m sichthöhe 614 m

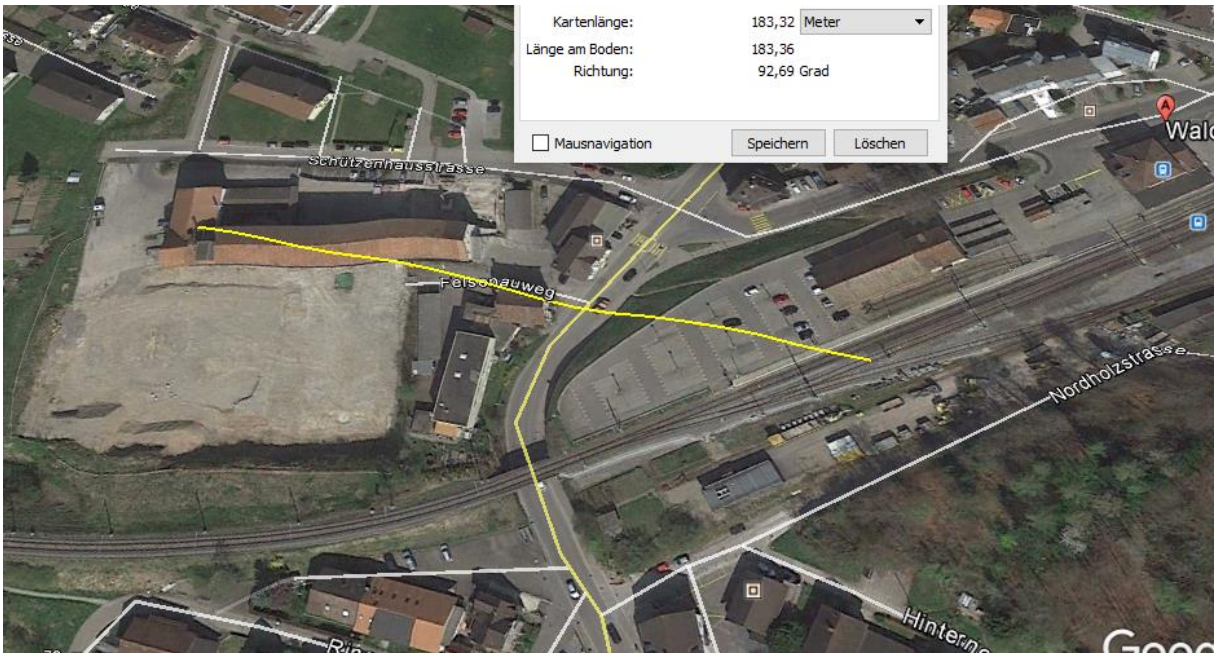

Der Schienenbagger ist mit einer Rückfahrkamera ausgerüstet. Der Baggerführer hat diese auch benutzt, schaute aber kurz vor dem Unfall aus dem Seitenfenster, da dort weitere Arbeitskollegen im Gleisbereich am Arbeiten waren.

Bahnhof Wald, Gleis 2, ca. 23:53 Uhr, Koordinaten gemäss Rapport: 2711544 / 1236714.

Exposition und Reflexion am Bagger auch für Gleisarbeiter.

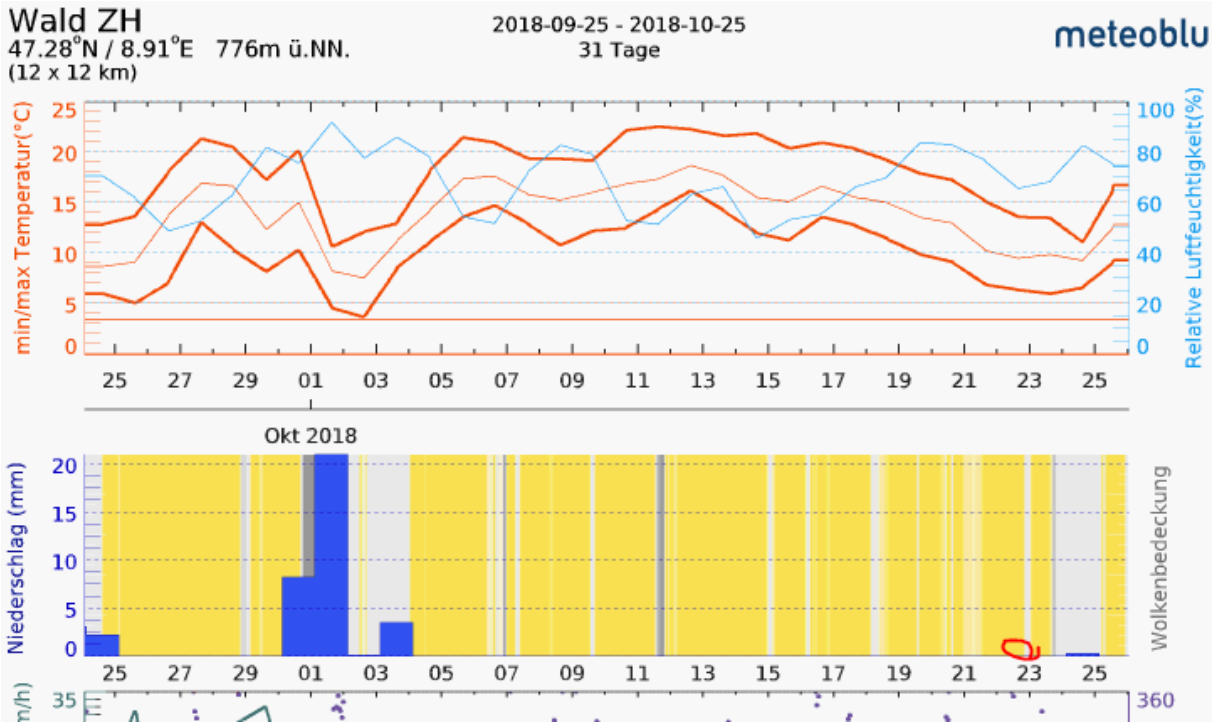
Wald ZH
47.28°N / 8.91°E 776m ü.NN.
(12 x 12 km)
2018-09-25 - 2018-10-25
31 Tage
meteoblu
min/max Temperatur(°C)
Relative Luftfeuchtigkeit(%)
Okt 2018
Niederschlag (mm)
Wolkenbedeckung