25.10.2018

Schaffhausen: Verkehrsunfall zwischen Lieferwagen und Fahrradlenkerin

Am späteren Donnerstagnachmittag (25.10.2018) hat sich beim Kreisel "Falkeneck" in Herblingen (Schaffhausen) eine Kollision zwischen einem Lieferwagen und einer Fahrradlenkerin ereignet. Die Fahrradlenkerin wurde dabei leicht verletzt. An den Fahrzeugen entstand geringer Sachschaden.

Am Donnerstagnachmittag (25.10.2018) um 16:20 Uhr fuhr eine 25-jährige Lieferwagenlenkerin von der Ebnatstrasse kommend in den Kreisel "Falkeneck" ein. Zur gleichen Zeit befand sich eine 49-jährige Fahrradlenkerin im Kreisel und beabsichtigte in Richtung Herblingerstrasse zu fahren. Dies bemerkte die Lieferwagenlenkerin zu spät und kollidierte mit der linken Fahrzeugseite mit der Fahrradlenkerin. Dabei zog sich die Fahrradlenkerin unbestimmte Beinverletzungen zu und musste durch den ausgerückten Rettungsdienst ins Spital überführt werden. Bei der Kollision entstand geringer Sachschaden an beiden Fahrzeugen.

http://www.shpol.ch/News.84.0.html?&tx_ttnews%5Btt_news%5D=4773&cHash=ad253b46c0354ba290cac7d432d7fc59



165
Street View beende
© 2013 Google
© 2013 Google
© 2009 GeoBasis-DE/BKG
1 m
Google Eart
Bildaufnahmedatum: 8/2013 47°43'04.85" N 8°39'13.51" O Höhe 460 m sichthöhe 440 m

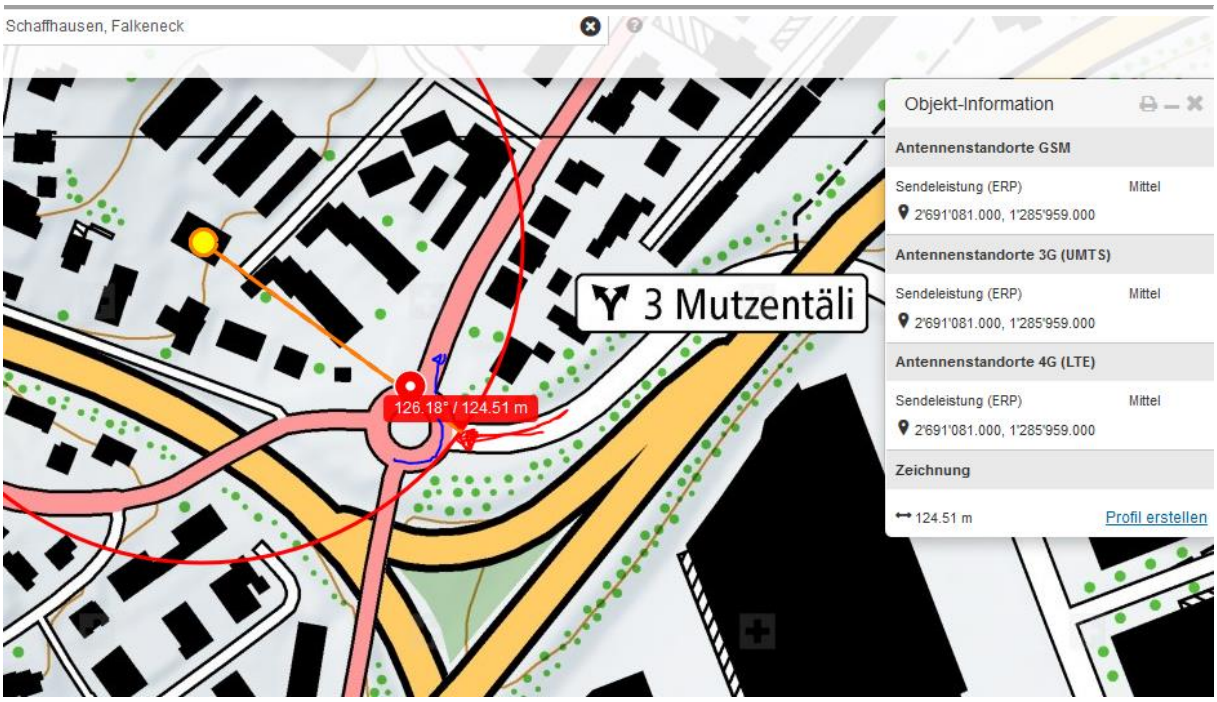
Schaffhausen, Falkeneck
3 Mutzentäli
126.18° / 124.51 m
Objekt-Information
Antennenstandorte GSM
Sendeleistung (ERP) Mittel
2'691'081.000, 1'285'959.000
Antennenstandorte 3G (UMTS)
Sendeleistung (ERP) Mittel
2'691'081.000, 1'285'959.000
Antennenstandorte 4G (LTE)
Sendeleistung (ERP) Mittel
2'691'081.000, 1'285'959.000
Zeichnung
124.51 m
Profil erstellen

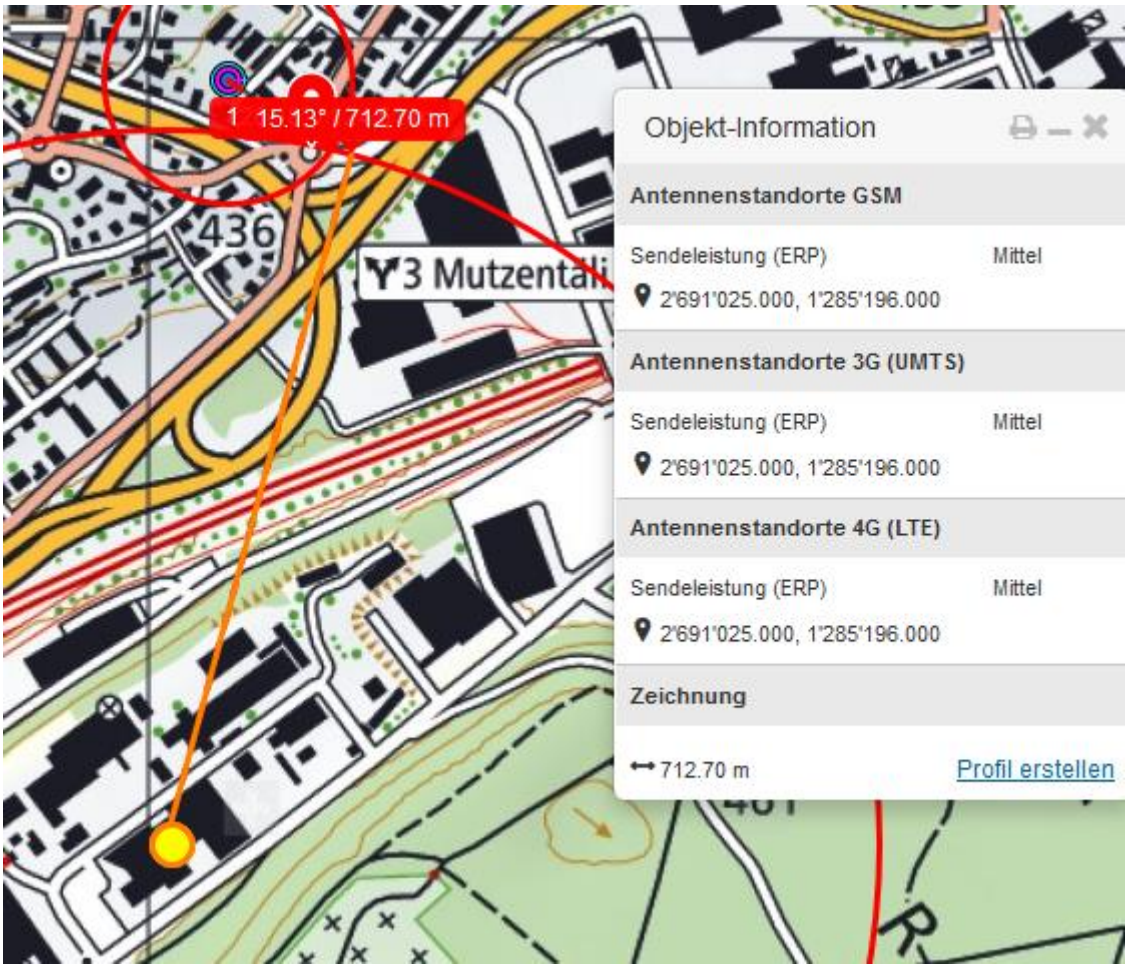
1 15.13° / 712.70 m
436
Y3 Mutzentäli
Objekt-Information
Antennenstandorte GSM
Sendeleistung (ERP) Mittel
2'691'025.000, 1'285'196.000
Antennenstandorte 3G (UMTS)
Sendeleistung (ERP) Mittel
2'691'025.000, 1'285'196.000
Antennenstandorte 4G (LTE)
Sendeleistung (ERP) Mittel
2'691'025.000, 1'285'196.000
Zeichnung
712.70 m
Profil erstellen

37 37 Ebnatring
Street View beenden
2

Street View beenden

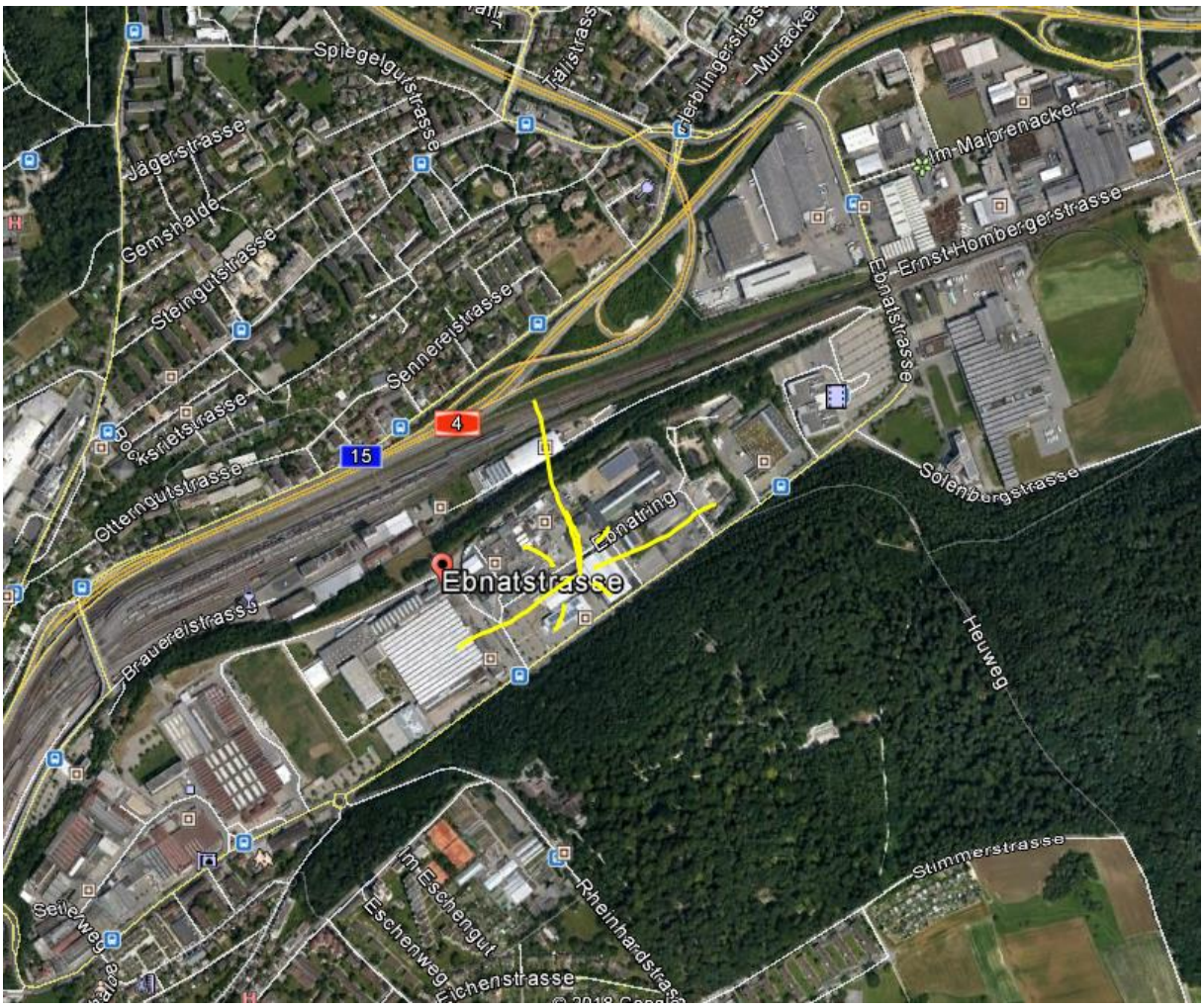
Spiegelgutstrasse
Jägerstrasse
Gemshalde
Steingutstrasse
Sennereistrasse
Im Majprenacker
Ernst-Homberger-strasse
Ebnatstrasse
Solenbergstrasse
Ebnatring
Ebnatstrasse
Brauereistrasse
Heuweg
Stimmerstrasse
Rheinhardstrasse
Im Eschengut
Eschenweg
Eichenstrasse
Seileweg
4
15

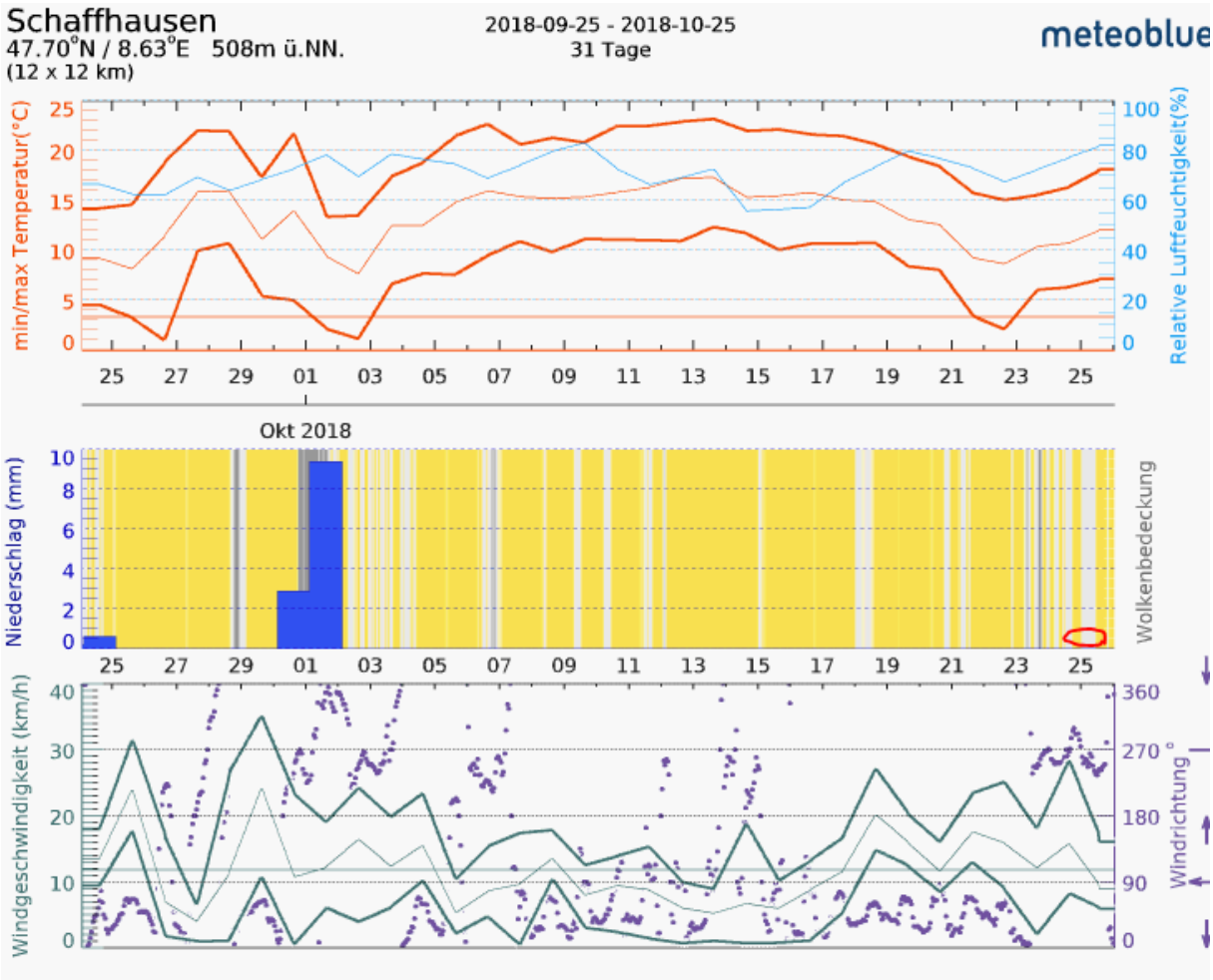
Schaffhausen
47.70°N / 8.63°E 508m ü.NN.
(12 x 12 km)
2018-09-25 - 2018-10-25
31 Tage
meteoblue
min/max Temperatur(°C)
Relative Luftfeuchtigkeit(%)
Okt 2018
Niederschlag (mm)
Wolkenbedeckung
Windgeschwindigkeit (km/h)
Windrichtung °