Wittenbach: Rollerfahrer übersehen

Am Dienstagmorgen (30.10.2018), um 06:40 Uhr, ist auf der St.Gallerstrasse ein 54-jähriger Rollerfahrer bei einer Kollision mit einem Auto verletzt worden.

Der 54-Jährige fuhr auf seinem Roller von St. Gallen Richtung Wittenbach. Währenddessen wartete eine 34-jährige Autofahrerin auf einer Zufahrtsstrasse, um in die St.Gallerstrasse einbiegen zu können. Als sie eine Lücke im Verkehr erkannte, bog sie links in Richtung St.Gallen ein und übersah dabei den Mann auf seinem Roller. Der 54-Jährige wurde beim Unfall unbestimmt verletzt und musste mit dem Rettungswagen ins Spital gebracht werden. Es entstand Sachschaden in der Höhe von rund 10'000 Franken.

https://www.kapo.sg.ch/news/kapo/2018/10/wittenbach--rollerfahrer-uebersehen.html

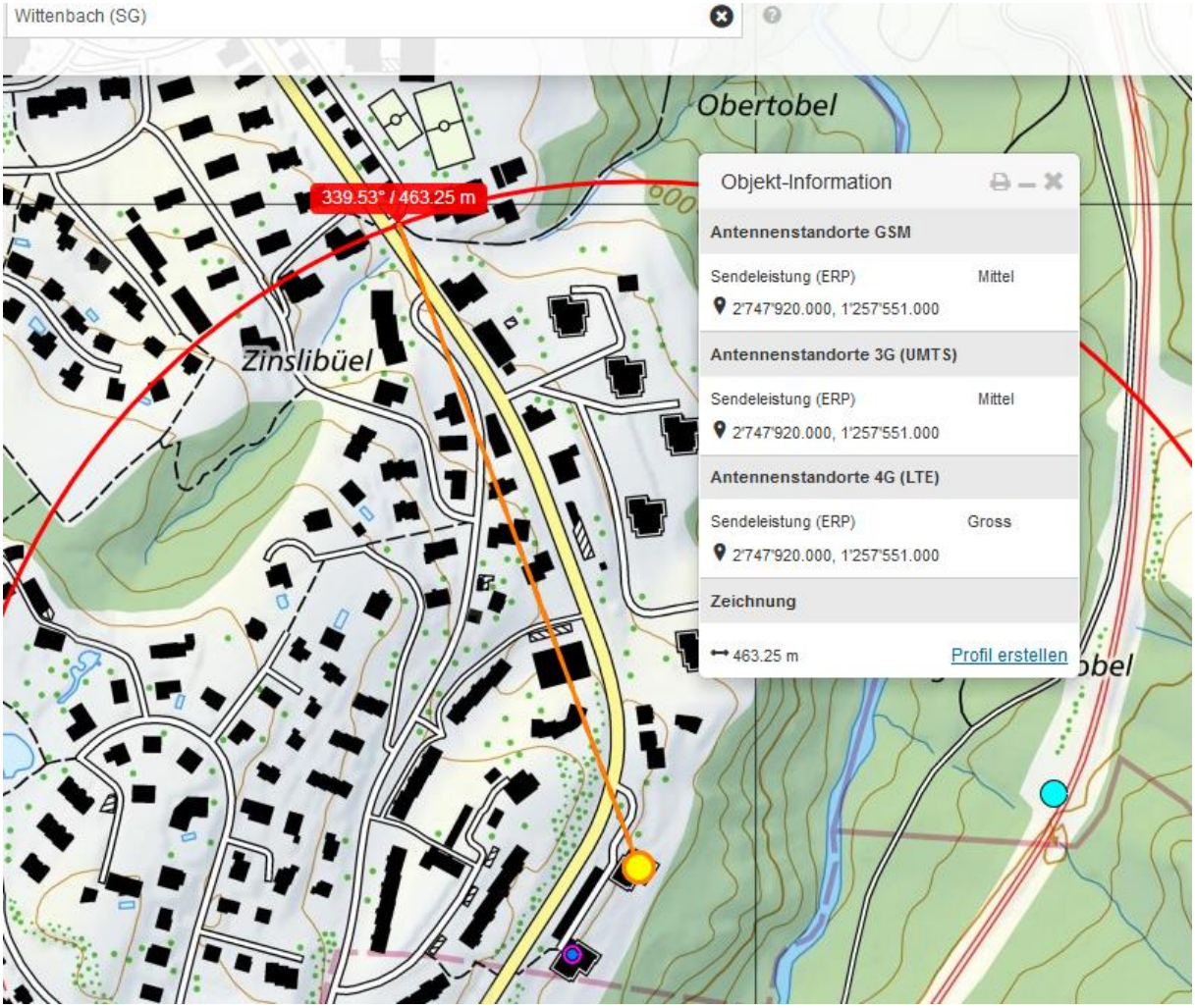
Wittenbach (SG)
Obertobel
339.53° / 463.25 m
Zinslibüel
Objekt-Information
Antennenstandorte GSM
Sendeleistung (ERP) Mittel
2'747'920.000, 1'257'551.000
Antennenstandorte 3G (UMTS)
Sendeleistung (ERP) Mittel
2'747'920.000, 1'257'551.000
Antennenstandorte 4G (LTE)
Sendeleistung (ERP) Gross
2'747'920.000, 1'257'551.000
Zeichnung
463.25 m
Profil erstellen

Hochhaus, aber möglicherweise abgeschirmt. Street view im Abschnitt unterdrückt.

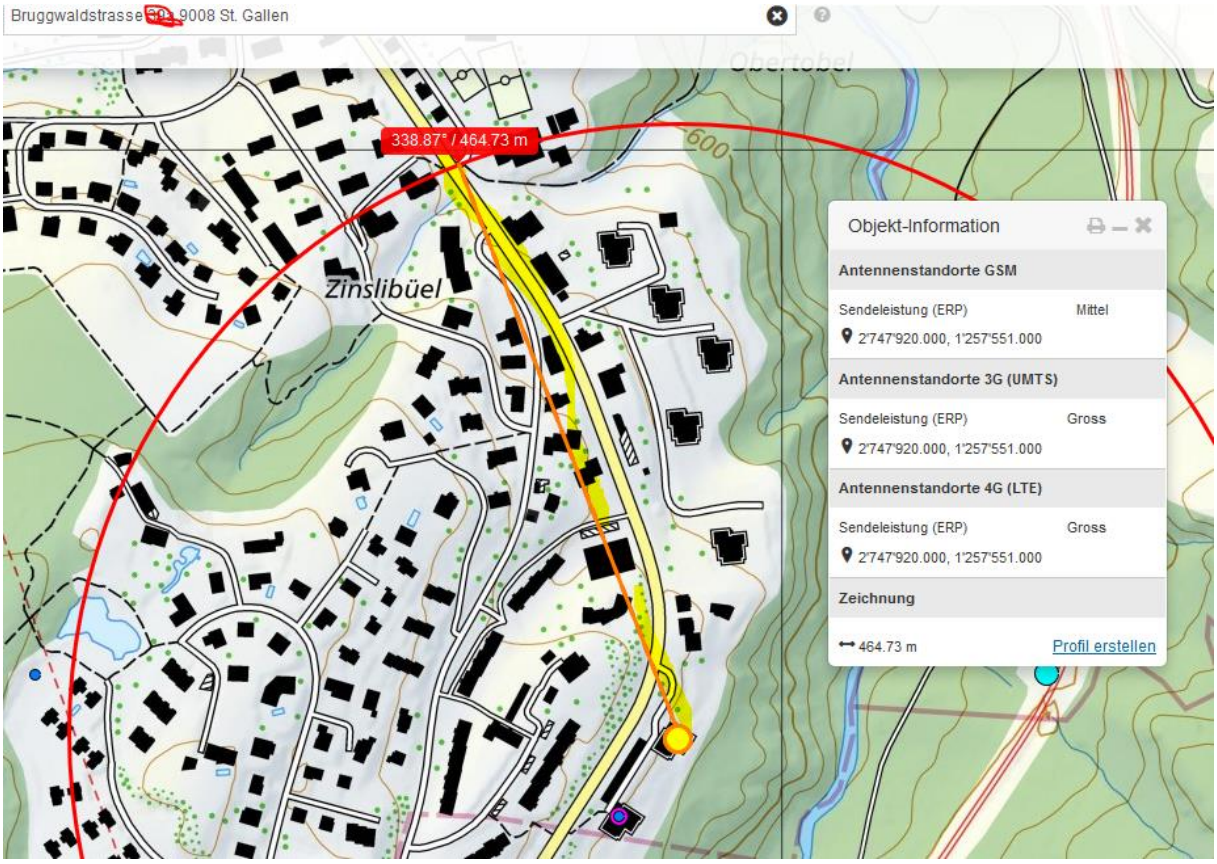
Bruggwaldstrasse 9008 St. Gallen
338.87° / 464.73 m
Zinslibüel
600
Objekt-Information
Antennenstandorte GSM
Sendeleistung (ERP) Mittel
2'747'920.000, 1'257'551.000
Antennenstandorte 3G (UMTS)
Sendeleistung (ERP) Gross
2'747'920.000, 1'257'551.000
Antennenstandorte 4G (LTE)
Sendeleistung (ERP) Gross
2'747'920.000, 1'257'551.000
Zeichnung
464.73 m
Profil erstellen

HF 59B

An der Einfahrstelle herrscht relativ schnell overflow, mit der omnidirektionalen Antenne gemessen.Mit der Direktionalen Antenne wird erkennbar, dass es sich um eine Flankenspiegelung der beiden Hochhaussender am Haus Bruggwaldstrasse 119 handelt, in der direkten Linie steht die Bruggwald-Garage dazwischen.

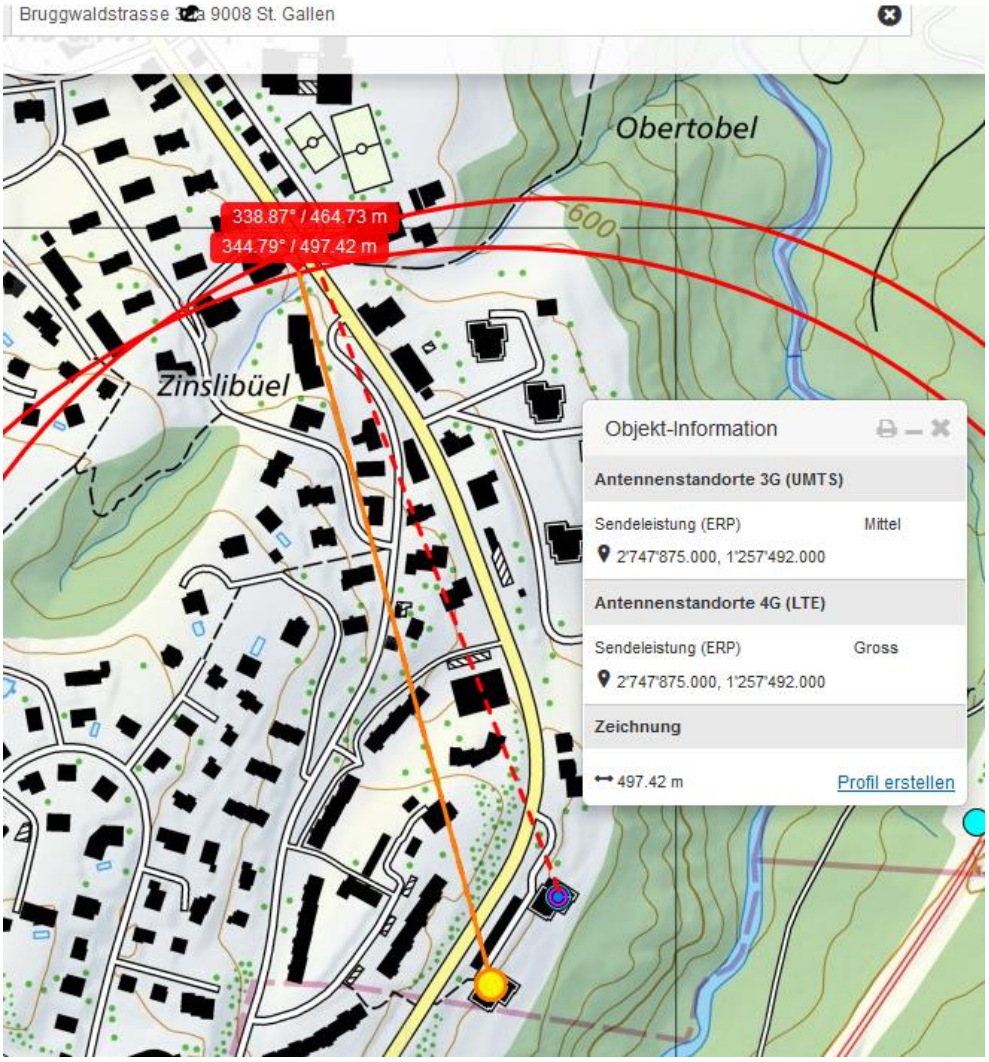
Bruggwaldstrasse 32a 9008 St. Gallen
Obertobel
600
338.87° / 464.73 m
344.79° / 497.42 m
Zinslibüel
Objekt-Information
Antennenstandorte 3G (UMTS)
Sendeleistung (ERP)
Mittel
2'747'875.000, 1'257'492.000
Antennenstandorte 4G (LTE)
Sendeleistung (ERP)
Gross
2'747'875.000, 1'257'492.000
Zeichnung
497.42 m
Profil erstellen

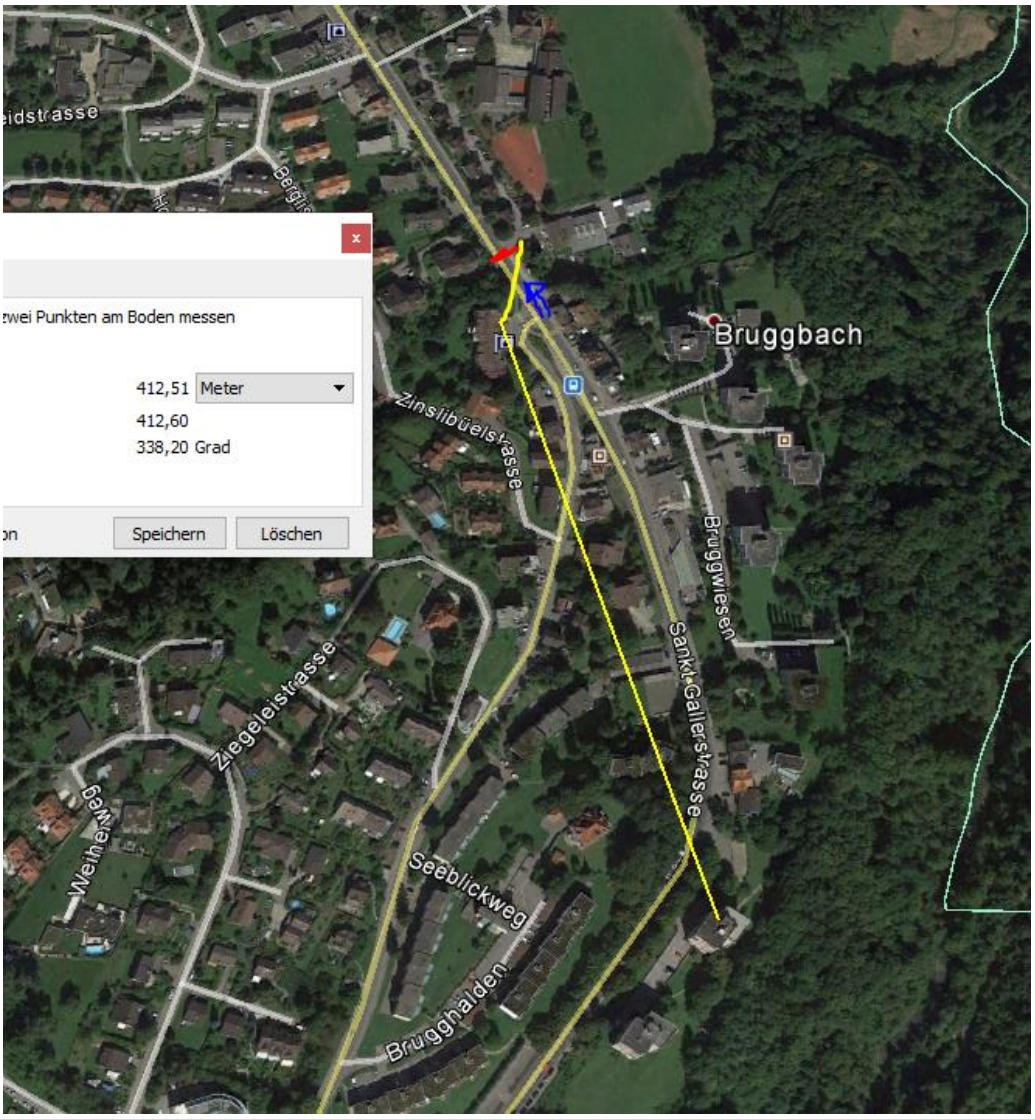
zwei Punkten am Boden messen
412,51 Meter
412,60
338,20 Grad
Speichern
Löschen
Bruggbach
Zinsliibüelstrasse
Bruggwiesen
Sankt-Gallerstrasse
Ziegeleistrasse
Weiherweg
Seeblickweg
Brugghalden

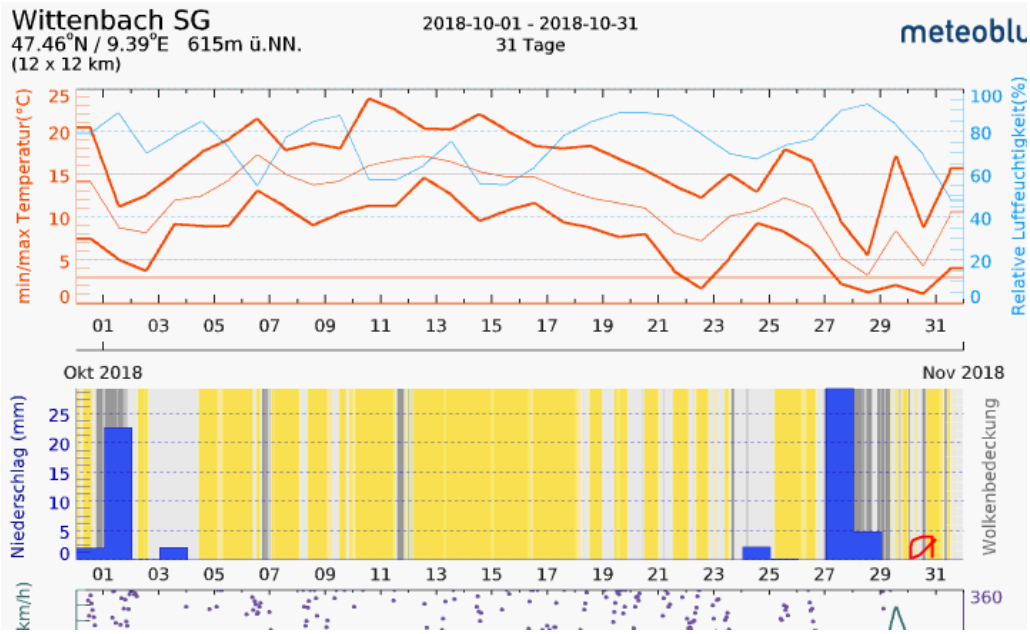
Wittenbach SG
47.46°N / 9.39°E 615m ü.NN.
(12 x 12 km)
2018-10-01 - 2018-10-31
31 Tage
meteoblu
min/max Temperatur(°C)
Relative Luftfeuchtigkeit(%)
Okt 2018
Nov 2018
Niederschlag (mm)
Wolkenbedeckung
km/h)