17.03.2016

# Kernenried BE - Elektroauto kollidiert mit Werkhoffahrzeug

**Autor/Quelle:** Kapo BE

Am Donnerstagvormittag ist es auf der Autobahn A1 bei Kernenried zu einem Unfall zwischen einem Elektroauto und dem Anhänger eines Werkhoffahrzeugs gekommen. Der Lenker des Elektroautos wurde ins Spital gebracht. Am Donnerstag, 17. März 2016, gegen 1035 Uhr, wurde der Kantonspolizei Bern gemeldet, dass sich auf der A1 nach der Autobahnauffahrt Kirchberg in Fahrtrichtung Bern ein Unfall ereignet habe. Demnach kam es aus noch zu klärenden Gründen zwischen einem Elektroauto und dem Anhänger eines Fahrzeugs des Werkhofs Bern, mit welchem Arbeiten auf dem Überholstreifen ausführte, zu einer Kollision.

Der Autolenker wurde zur Kontrolle von einer Ambulanz ins Spital gebracht. Zur aufwändigen Bergung des Elektroautos sowie des Anhängers wurde die Berufsfeuerwehr Bern aufgeboten. Während der Unfallarbeiten musste der Verkehr für rund zwei Stunden über den Pannenstreifen geführt werden. Es kam zu einem erheblichen Rückstau. Nach ersten Schätzungen beträgt der entstandene Sachschaden mehrere Hunderttausend Franken. Die Kantonspolizei Bern hat Ermittlungen zum genauen Unfallhergang aufgenommen.

| | |
|---|---|
| **Kommentar** | Allgemeine Anfragen<br><br>Unfall A1 Kirchberg<br>Sehr geehrte Damen und Herren<br>ich untersuche Unfälle in Bezug auf mögliche Einflüsse von Funksendern.<br>Beim Unfall in Kirchberg wäre ich froh um die Angabe der Koordinate und das Fahreralter.<br><br>Mit bestem Dank und freundlichen Grüssen.<br>Hansueli Stettler |

**Die Anfrage wurde nicht beantwortet.**

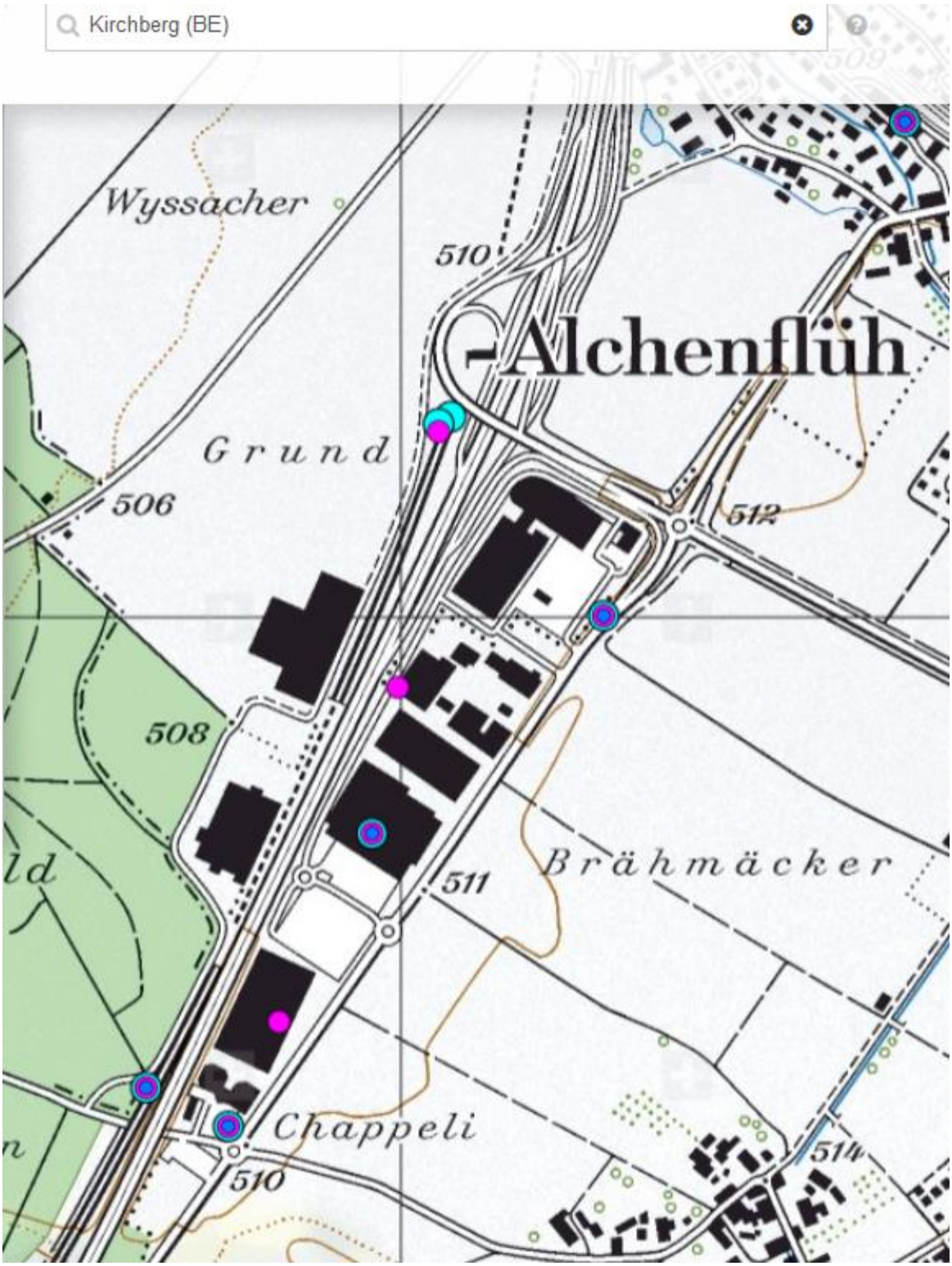


Wahrscheinliche Zone des Unfalls

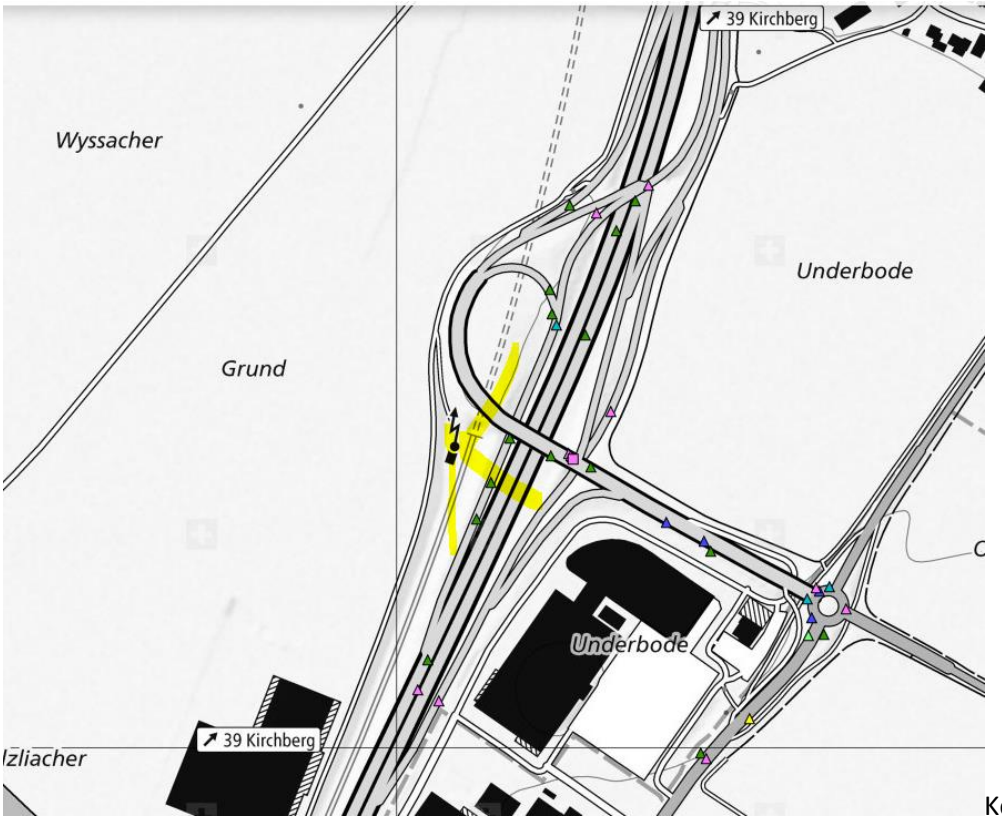


Keiner der Unfälle ist der von einem  Donnerstagmorgen im März 2016,. Dafür eine auffällige Häufung von Unfällen vor dem nächsten Sender:

«Nach der Einfahrt Kirchberg» ist vermutlich ziemlich nah zu verstehen, also nicht mehr als 500m.

Hier ist eine auffällige Senderdichte.

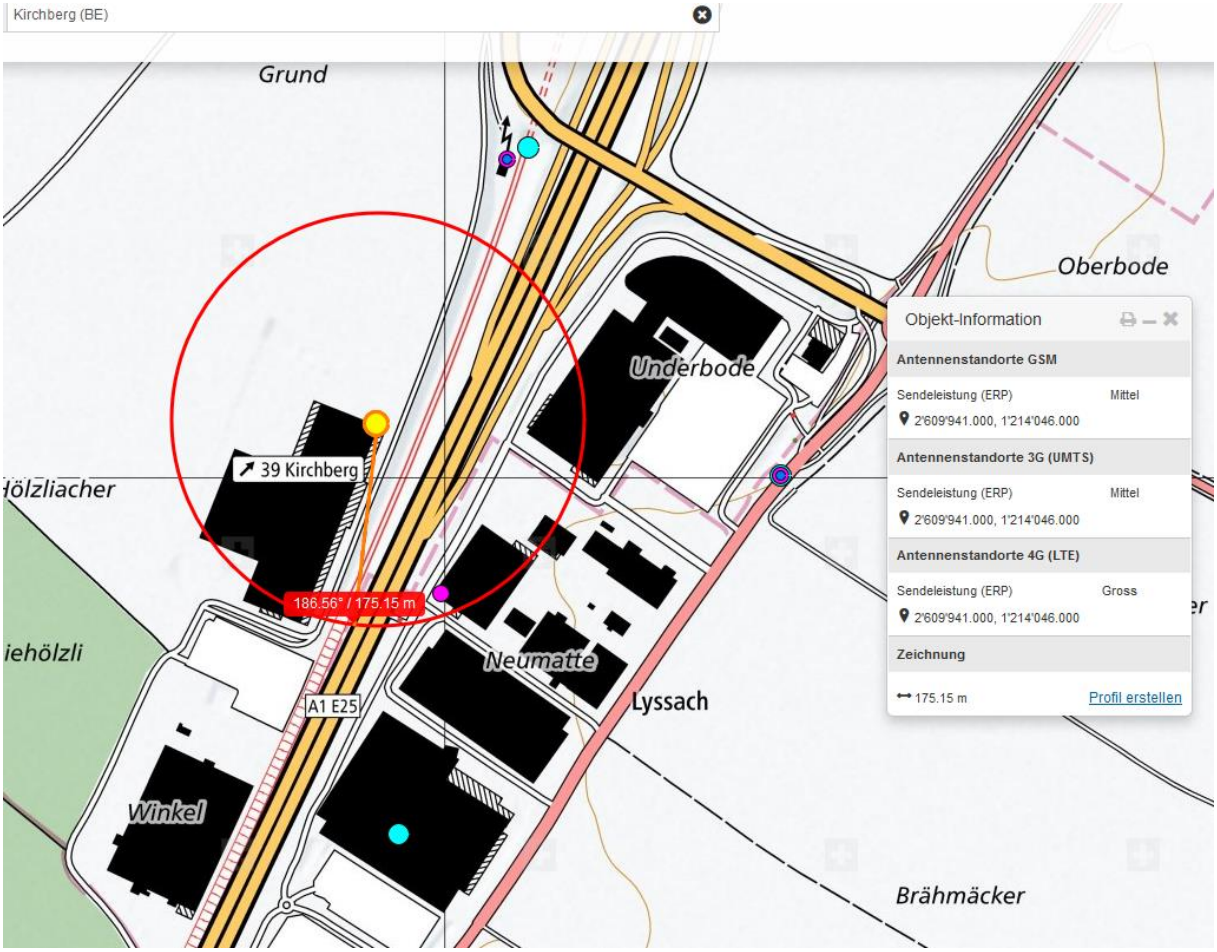


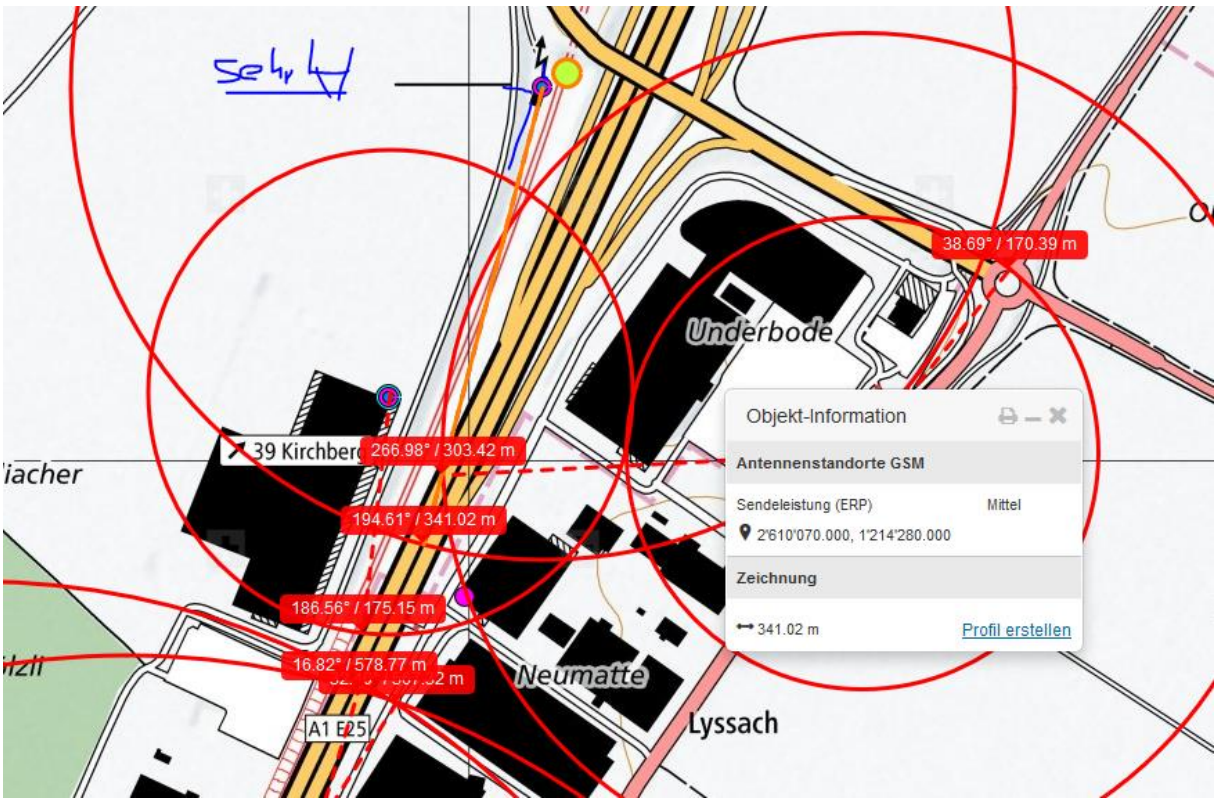

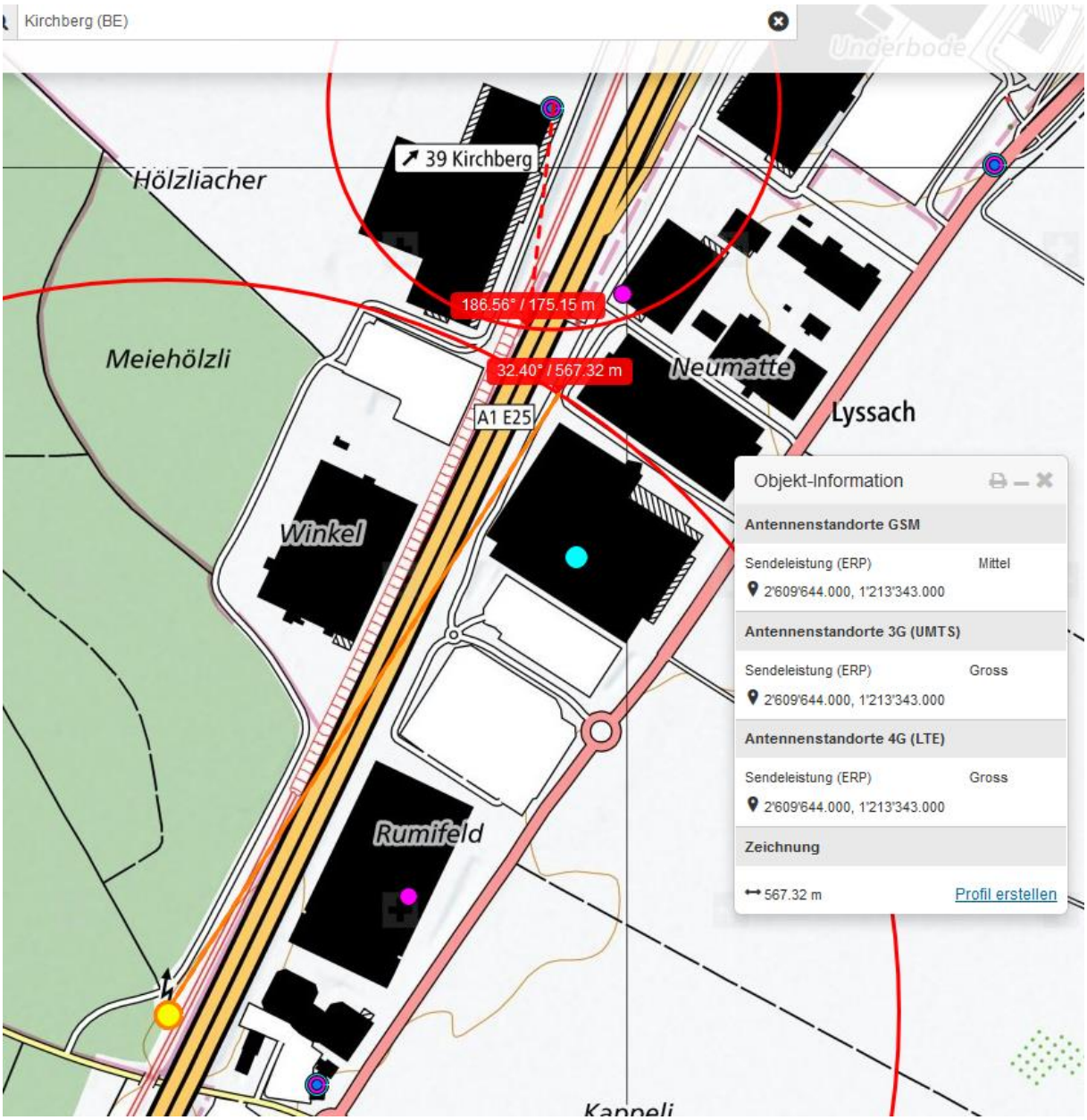
Kirchberg (BE)
Underbode
39 Kirchberg
Hölzliacher
186.56° / 175.15 m
Meiehölzli
32.40° / 567.32 m
Neumatte
A1 E25
Lyssach
Winkel
Objekt-Information
Antennenstandorte GSM
Sendeleistung (ERP)
Mittel
2'609'644.000, 1'213'343.000
Antennenstandorte 3G (UMTS)
Sendeleistung (ERP)
Gross
2'609'644.000, 1'213'343.000
Antennenstandorte 4G (LTE)
Sendeleistung (ERP)
Gross
2'609'644.000, 1'213'343.000
Zeichnung
567.32 m
Profil erstellen
Rumifeld
Kappeli

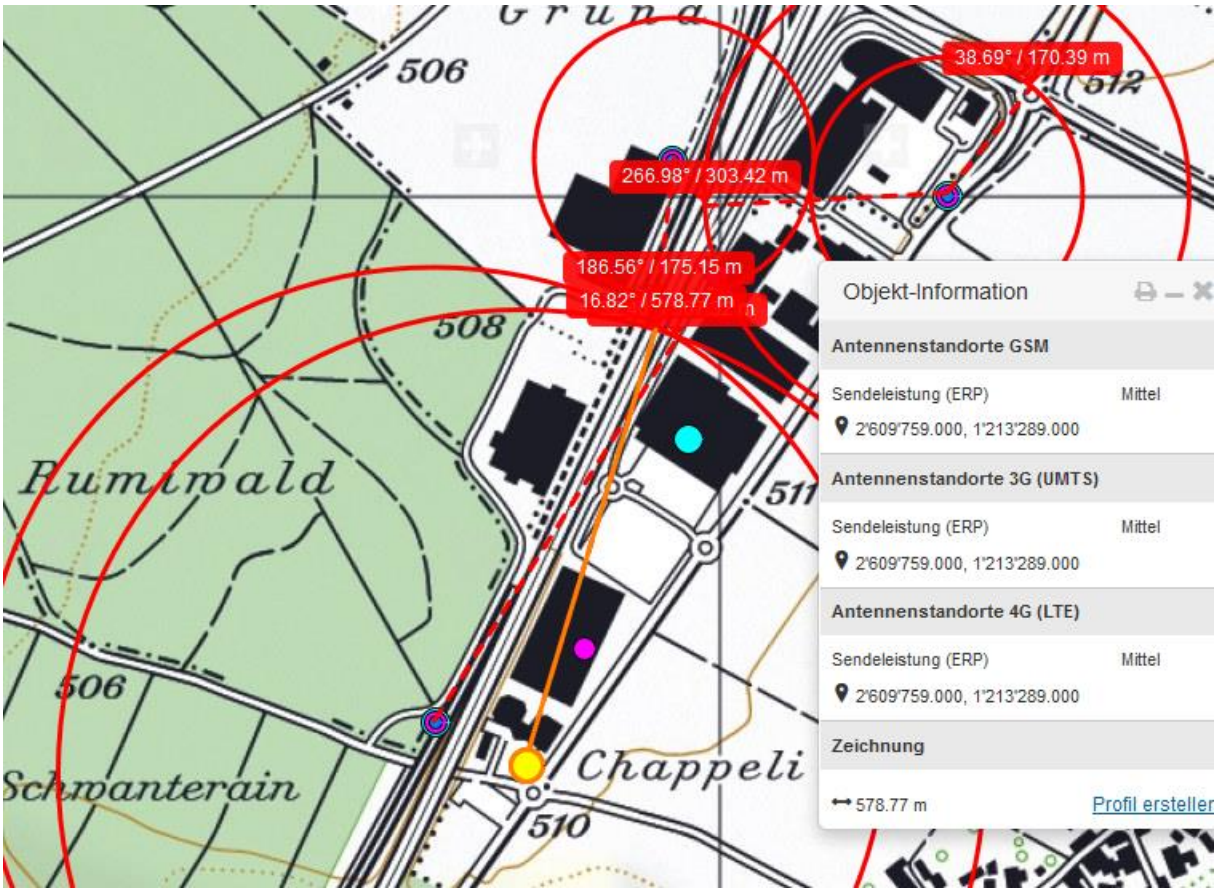

Wahrscheinliche Kollsionszone, weil der technisch bedingte Spurabbau möglicherweise erst nach der Einfahrt vorgenommen wurde.

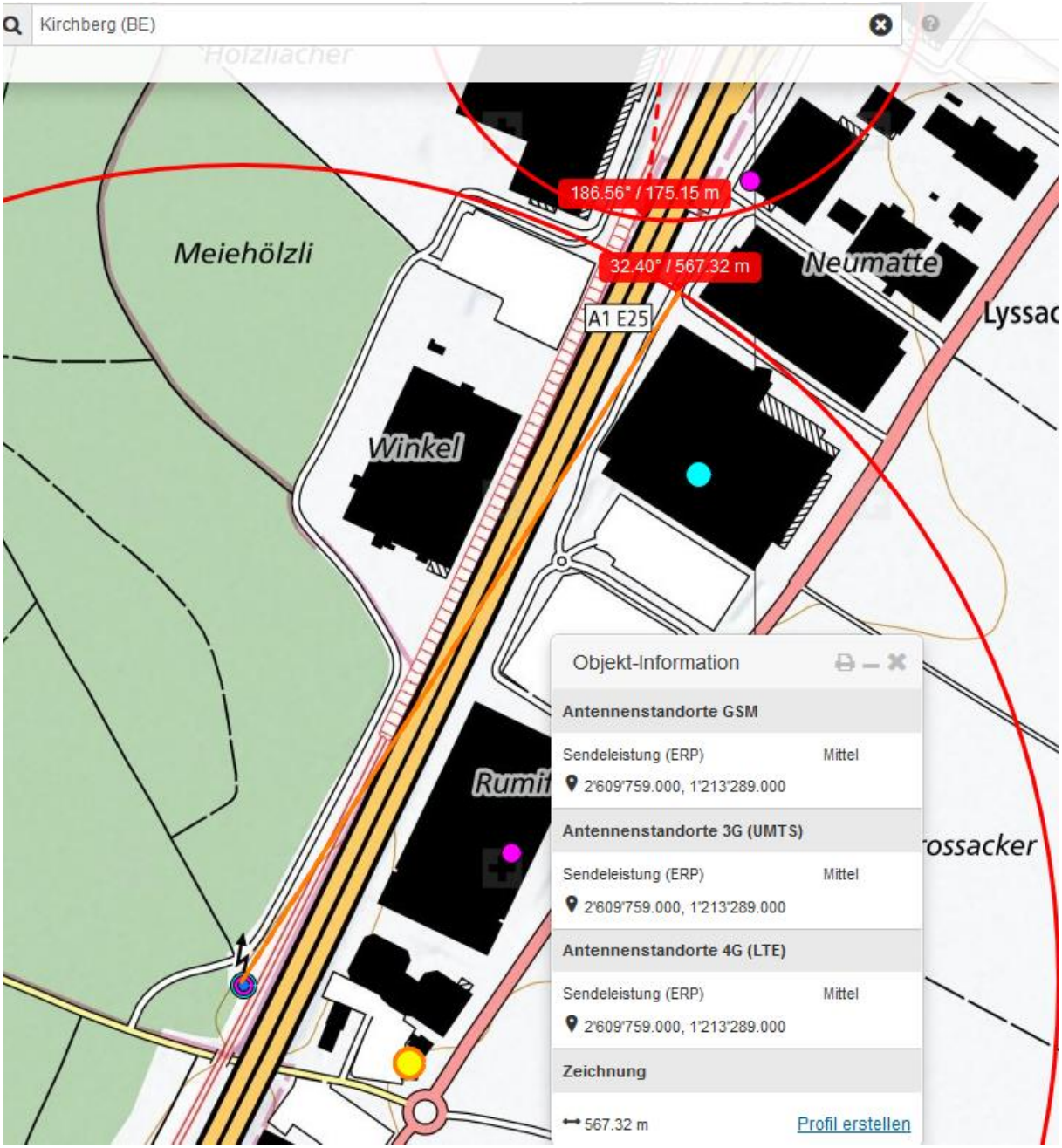
Kirchberg (BE)
186.56° / 175.15 m
32.40° / 567.32 m
Meiehölzli
Neumatte
A1 E25
Winkel
Objekt-Information
Antennenstandorte GSM
Sendeleistung (ERP)
Mittel
2'609'759.000, 1'213'289.000
Antennenstandorte 3G (UMTS)
Sendeleistung (ERP)
Mittel
2'609'759.000, 1'213'289.000
Antennenstandorte 4G (LTE)
Sendeleistung (ERP)
Mittel
2'609'759.000, 1'213'289.000
Zeichnung
567.32 m
Profil erstellen

Sender an der Strasse hat eine SR Richtung Autobahn, am Möbel-Pfister vorbei.

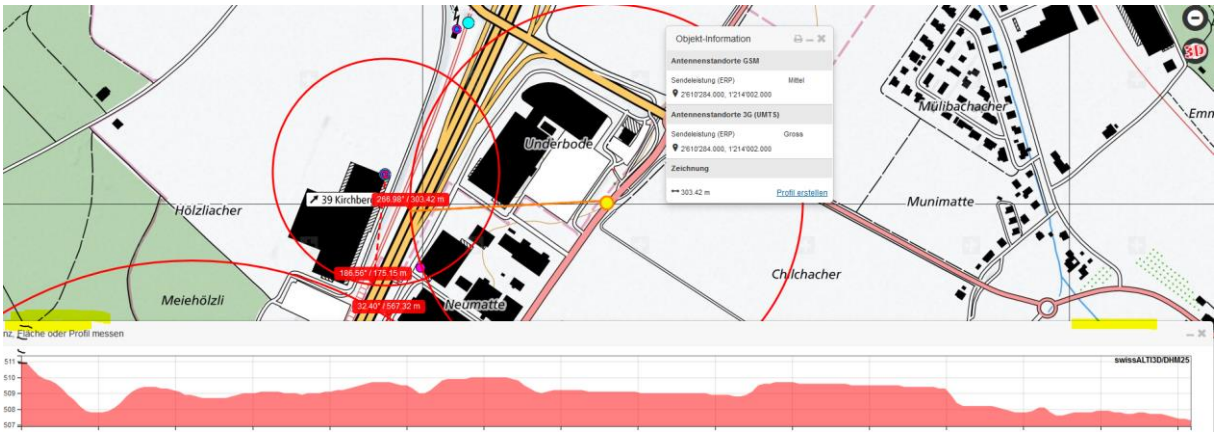


am Kreisel sind 8 Unfälle eingetragen.

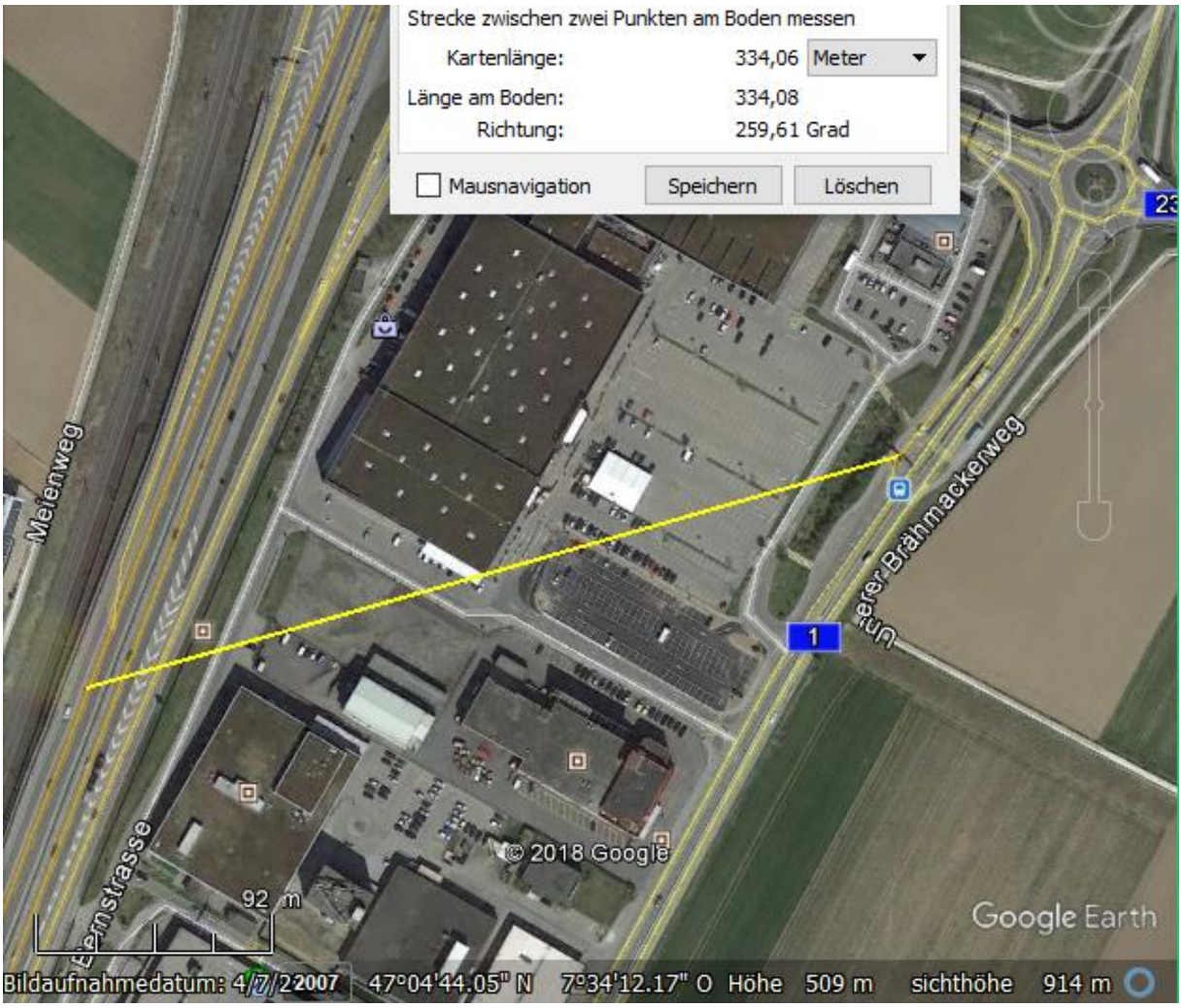
Strecke zwischen zwei Punkten am Boden messen
Kartenlänge: 334,06 Meter
Länge am Boden: 334,08
Richtung: 259,61 Grad
Mausnavigation
Speichern
Löschen
Meienweg
Unterer Brähmackerweg
Bernstrasse
1
© 2018 Google
92 m
Google Earth
Bildaufnahmedatum: 4/7/2007 47°04'44.05" N 7°34'12.17" O Höhe 509 m sichthöhe 914 m


Lorenz AG
© 2018 Google
© 2018 Google
© 2009 GeoBasis-DE/BKG
Google Ea
Bildaufnahmedatum: 10/2014 47°04'36.99" N 7°34'16.27" O Höhe 517 m sichthöhe

Für einen Sender Gross ist die Höhe über Grund von 5.0 m sehr auffällig...links die Gebäudelücke mit dem Ende der Einfahrt Kirchberg.
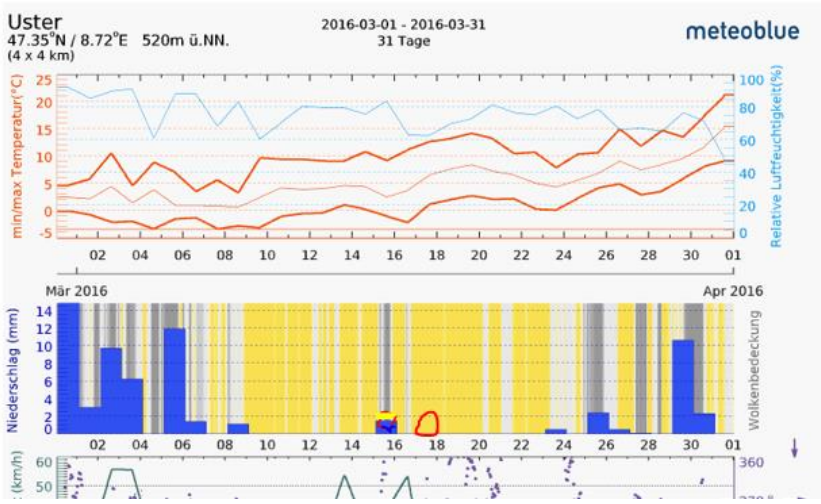
Wetter Mittelland aus: 255_Uster_15.3.2017